



กฎกระทรวง

ให้ใช้บังคับผังเมืองรวมเมืองสมุทรสาคร

พ.ศ. ๒๕๕๐

อาศัยอำนาจตามความในมาตรา ๕ แห่งพระราชบัญญัติการผังเมือง พ.ศ. ๒๕๑๘ และ มาตรา ๒๖ วรรคหนึ่ง แห่งพระราชบัญญัติการผังเมือง พ.ศ. ๒๕๑๘ ซึ่งแก้ไขเพิ่มเติมโดย พระราชบัญญัติการผังเมือง (ฉบับที่ ๓) พ.ศ. ๒๕๓๕ อันเป็นกฎหมายที่มีบทบัญญัติบางประการ เกี่ยวกับการจำกัดสิทธิและเสรีภาพของบุคคล ซึ่งมาตรา ๒๕ ประกอบกับมาตรา ๓๓ มาตรา ๓๔ มาตรา ๔๑ มาตรา ๔๒ และมาตรา ๔๓ ของรัฐธรรมนูญแห่งราชอาณาจักรไทย บัญญัติให้กระทำได้ โดยอาศัยอำนาจตามบทบัญญัติแห่งกฎหมาย รัฐมนตรีว่าการกระทรวงมหาดไทยออกกฎกระทรวงไว้ ดังต่อไปนี้

ข้อ ๑ กฎกระทรวงนี้ให้ใช้บังคับได้มีกำหนดห้าปี

ข้อ ๒ ให้ใช้บังคับผังเมืองรวม ในท้องที่ตำบลบางน้ำจืด ตำบลคอกกระบือ ตำบลนาดี ตำบลบ้านเกาะ ตำบลพันท้ายนรสิงห์ ตำบลท่าทราย ตำบลโคกขาม ตำบลมหาชัย ตำบลบางกระเจ้า ตำบลท่าจีน ตำบลบางหญ้าแพรก ตำบลท่าฉลอม และตำบลโกรกกราก อำเภอเมืองสมุทรสาคร จังหวัดสมุทรสาคร ภายในแนวเขตตามแผนที่ท้ายกฎกระทรวงนี้

ข้อ ๓ การวางแผนและจัดทำผังเมืองรวมตามกฎกระทรวงนี้ มีวัตถุประสงค์เพื่อใช้เป็นแนวทาง ในการพัฒนาและการดำรงรักษาเมืองและบริเวณที่เกี่ยวข้องหรือชนบท ในด้านการใช้ประโยชน์ ในทรัพย์สิน การคมนาคมและการขนส่ง การสาธารณสุขปโภค บริการสาธารณะ และสภาพแวดล้อม ในบริเวณแนวเขตตามข้อ ๒ ให้สอดคล้องกับการพัฒนาระบบเศรษฐกิจและสังคมของประเทศ ตามแผนพัฒนาเศรษฐกิจและสังคมแห่งชาติ

ข้อ ๔ ผังเมืองรวมตามกฎหมายนี้ มีนโยบายและมาตรการเพื่อจัดระบบการใช้ประโยชน์ที่ดิน โครงข่ายคมนาคมขนส่งและบริการสาธารณะให้มีประสิทธิภาพ สามารถรองรับและสอดคล้องกับการขยายตัวของชุมชนในอนาคต รวมทั้งส่งเสริมและพัฒนาเศรษฐกิจ โดยมีสาระสำคัญดังต่อไปนี้

(๑) ส่งเสริมและพัฒนาชุมชนเมืองให้เป็นศูนย์กลางการบริหาร การปกครองและพาณิชยกรรมของจังหวัดสมุทรสาคร

(๒) ส่งเสริมอุตสาหกรรม และอุตสาหกรรมที่เกี่ยวข้องกับธุรกิจการประมง

(๓) ส่งเสริมการพัฒนาพื้นที่อยู่อาศัยและพาณิชยกรรมให้สอดคล้องกับการพัฒนาอุตสาหกรรม

(๔) ส่งเสริมและพัฒนาการบริการทางสังคม การสาธารณสุขปึกและสาธารณสุขการให้เพียงพอและได้มาตรฐาน

(๕) อนุรักษ์ทรัพยากรธรรมชาติและสิ่งแวดล้อม โบราณสถานทางประวัติศาสตร์และศิลปวัฒนธรรมไทย

ข้อ ๕ การใช้ประโยชน์ที่ดินภายในเขตผังเมืองรวม ให้เป็นไปตามแผนผังกำหนดการใช้ประโยชน์ที่ดินตามที่ได้จำแนกประเภท แผนผังแสดงโครงการคมนาคมและขนส่ง และรายการประกอบแผนผังทำกฎกระทรวงนี้

ข้อ ๖ การใช้ประโยชน์ที่ดินตามแผนผังกำหนดการใช้ประโยชน์ที่ดินตามที่ได้จำแนกประเภททำกฎกระทรวงนี้ ให้เป็นไปดังต่อไปนี้

(๑) ที่ดินในบริเวณหมายเลข ๑.๑ ถึงหมายเลข ๑.๕๘ ที่กำหนดไว้เป็นสีเหลือง ให้เป็นที่ดินประเภทที่อยู่อาศัยหนาแน่นน้อย

(๒) ที่ดินในบริเวณหมายเลข ๒.๑ ถึงหมายเลข ๒.๕๐ ที่กำหนดไว้เป็นสีส้ม ให้เป็นที่ดินประเภทที่อยู่อาศัยหนาแน่นปานกลาง

(๓) ที่ดินในบริเวณหมายเลข ๓.๑ ถึงหมายเลข ๓.๑๘ ที่กำหนดไว้เป็นสีแดง ให้เป็นที่ดินประเภทพาณิชยกรรมและที่อยู่อาศัยหนาแน่นมาก

(๔) ที่ดินในบริเวณหมายเลข ๔.๑ และหมายเลข ๔.๒ ที่กำหนดไว้เป็นสีแดงและเส้นทแยงสีขาว ให้เป็นที่ดินประเภทพาณิชยกรรมและสถานบริการ

(๕) ที่ดินในบริเวณหมายเลข ๕.๑ ถึงหมายเลข ๕.๖ ที่กำหนดไว้เป็นสีม่วง ให้เป็นที่ดินประเภทอุตสาหกรรมและคลังสินค้า

(๖) ที่ดินในบริเวณหมายเลข ๖.๑ ถึงหมายเลข ๖.๗ ที่กำหนดไว้เป็นสีม่วงอ่อน ให้เป็นที่ดินประเภทอุตสาหกรรมเฉพาะกิจ

(๗) ที่ดินในบริเวณหมายเลข ๗.๑ ถึงหมายเลข ๗.๔๘ ที่กำหนดไว้เป็นสีเขียว ให้เป็นที่ดินประเภทชนบทและเกษตรกรรม

(๘) ที่ดินในบริเวณหมายเลข ๘.๑ ถึงหมายเลข ๘.๔ ที่กำหนดไว้เป็นสีเขียวอ่อน ให้เป็นที่ดินประเภทที่โล่งเพื่อนันทนาการและการรักษาคุณภาพสิ่งแวดล้อม

(๙) ที่ดินในบริเวณหมายเลข ๙.๑ ถึงหมายเลข ๙.๓๖ ที่กำหนดไว้เป็นสีเขียวมะกอก ให้เป็นที่ดินประเภทสถาบันการศึกษา

(๑๐) ที่ดินในบริเวณหมายเลข ๑๐ ที่กำหนดไว้เป็นสีน้ำตาลอ่อน ให้เป็นที่ดินประเภทอนุรักษ์เพื่อส่งเสริมเอกลักษณ์ศิลปวัฒนธรรมไทย

(๑๑) ที่ดินในบริเวณหมายเลข ๑๑.๑ ถึงหมายเลข ๑๑.๓๗ ที่กำหนดไว้เป็นสีเทาอ่อน ให้เป็นที่ดินประเภทสถาบันศาสนา

(๑๒) ที่ดินในบริเวณหมายเลข ๑๒.๑ ถึงหมายเลข ๑๒.๑๕ ที่กำหนดไว้เป็นสีน้ำเงิน ให้เป็นที่ดินประเภทสถาบันราชการ การสาธารณูปโภคและสาธารณูปการ

ข้อ ๗ ที่ดินประเภทที่อยู่อาศัยหนาแน่นน้อย ให้ใช้ประโยชน์ที่ดินเพื่อการอยู่อาศัย สถาบันราชการ การสาธารณูปโภคและสาธารณูปการเป็นส่วนใหญ่ สำหรับการให้ประโยชน์ที่ดินเพื่อกิจการอื่น ให้ใช้ได้ไม่เกินร้อยละสิบของที่ดินประเภทนี้ในแต่ละบริเวณ

ที่ดินประเภทนี้ ห้ามใช้ประโยชน์ที่ดินเพื่อกิจการตามที่กำหนด ดังต่อไปนี้

(๑) โรงงานทุกจำพวกตามกฎหมายว่าด้วยโรงงาน เว้นแต่โรงงานตามประเภท ชนิด และจำพวกที่กำหนดให้ดำเนินการได้ตามบัญชีท้ายกฎกระทรวงนี้ และโรงงานบำบัดน้ำเสียรวมของชุมชน

(๒) สถานที่บรรจุก๊าซ สถานที่เก็บก๊าซ และห้องบรรจุก๊าซตามกฎหมายว่าด้วยการบรรจุก๊าซปิโตรเลียมเหลว แต่ไม่หมายความรวมถึงสถานีบริการ ร้านจำหน่ายก๊าซ สถานที่ใช้ก๊าซและสถานที่จำหน่ายอาหารที่ใช้ก๊าซ

(๓) สถานที่ที่ใช้ในการเก็บน้ำมันเชื้อเพลิงเพื่อจำหน่ายที่ต้องขออนุญาตตามกฎหมายว่าด้วยการควบคุมน้ำมันเชื้อเพลิง เว้นแต่เป็นสถานีบริการน้ำมันเชื้อเพลิง

(๔) เลี้ยงม้า โค กระบือ สุกร แพะ แกะ ห่าน เป็ด ไก่ ภู จระเข้ หรือสัตว์ป่าตามกฎหมายว่าด้วยการสงวนและคุ้มครองสัตว์ป่า เพื่อการค้า

(๕) สุสานและฌาปนสถานตามกฎหมายว่าด้วยสุสานและฌาปนสถาน

(๖) สถานบริการตามกฎหมายว่าด้วยสถานบริการ

(๗) โรงฆ่าสัตว์ เว้นแต่เป็นการประกอบการโดยหน่วยงานของรัฐ

(๘) ไซโลเก็บผลิตผลทางการเกษตร

(๙) กำจัดมูลฝอย

(๑๐) ซื่อขายหรือเก็บเศษวัสดุ

การใช้ประโยชน์ที่ดินตามแนวทางหลวงแผ่นดินหมายเลข ๓๔๒๓ สายสมุทรสาคร - โคกขาม เฉพาะในบริเวณหมายเลข ๑.๔๗ หมายเลข ๑.๔๘ หมายเลข ๑.๕๒ และหมายเลข ๑.๕๘ ให้มีที่ว่างตามแนวนานริมเขตทางไม่น้อยกว่า ๑๕ เมตร

การใช้ประโยชน์ที่ดินริมฝั่งแม่น้ำท่าจีน ลำคลองหรือแหล่งน้ำสาธารณะ ให้มีที่ว่างตามแนวนานริมฝั่งตามสภาพธรรมชาติของแม่น้ำท่าจีน ลำคลองหรือแหล่งน้ำสาธารณะไม่น้อยกว่า ๖ เมตร เว้นแต่เป็นการก่อสร้างเพื่อการคมนาคมทางน้ำหรือการสาธารณูปโภค

ข้อ ๘ ที่ดินประเภทที่อยู่อาศัยหนาแน่นปานกลาง ให้ใช้ประโยชน์ที่ดินเพื่อการอยู่อาศัย สถาบันราชการ การสาธารณูปโภคและสาธารณูปการเป็นส่วนใหญ่ สำหรับการใช้ประโยชน์ที่ดินเพื่อกิจการอื่น ให้ใช้ได้ไม่เกินร้อยละสามสิบของที่ดินประเภทนี้ในแต่ละบริเวณ

ที่ดินประเภทนี้ ห้ามใช้ประโยชน์ที่ดินเพื่อกิจการตามที่กำหนด ดังต่อไปนี้

(๑) โรงงานทุกจำพวกตามกฎหมายว่าด้วยโรงงาน เว้นแต่โรงงานตามประเภท ชนิด และจำพวกที่กำหนดให้ดำเนินการได้ตามบัญชีท้ายกฎกระทรวงนี้ และโรงงานบำบัดน้ำเสียรวมของชุมชน

(๒) สถานที่บรรจุก๊าซ สถานที่เก็บก๊าซ และห้องบรรจุก๊าซตามกฎหมายว่าด้วยการบรรจุก๊าซ ปิโตรเลียมเหลว แต่ไม่หมายความรวมถึงสถานบริการ ร้านจำหน่ายก๊าซ สถานที่ใช้ก๊าซ และสถานที่จำหน่ายอาหารที่ใช้ก๊าซ

(๓) สถานที่ที่ใช้ในการเก็บน้ำมันเชื้อเพลิงเพื่อจำหน่ายที่ต้องขออนุญาตตามกฎหมายว่าด้วยการควบคุมน้ำมันเชื้อเพลิง เว้นแต่เป็นสถานบริการน้ำมันเชื้อเพลิง

(๔) เลี้ยงม้า โค กระบือ สุกร แพะ แกะ ห่าน เป็ด ไก่ ภู จระเข้ หรือสัตว์ป่าตามกฎหมายว่าด้วยการสงวนและคุ้มครองสัตว์ป่า เพื่อการค้า

- (๕) สุสานและฌาปนสถานตามกฎหมายว่าด้วยสุสานและฌาปนสถาน
- (๖) สถานบริการตามกฎหมายว่าด้วยสถานบริการ
- (๗) โรงฆ่าสัตว์ เว้นแต่เป็นการประกอบกิจการโดยหน่วยงานของรัฐ
- (๘) ไซโลเก็บผลิตผลทางการเกษตร
- (๙) กำจัดมูลฝอย
- (๑๐) ซื้อมาหรือเก็บเศษวัสดุ

การใช้ประโยชน์ที่ดินริมฝั่งแม่น้ำทำเงิน ลำคลองหรือแหล่งน้ำสาธารณะ ให้มีที่ว่างตามแนวนานริมฝั่งตามสภาพธรรมชาติของแม่น้ำทำเงิน ลำคลองหรือแหล่งน้ำสาธารณะไม่น้อยกว่า ๖ เมตร เว้นแต่เป็นการก่อสร้างเพื่อการคมนาคมทางน้ำหรือการสาธารณูปโภค

ข้อ ๕ ที่ดินประเภทพาณิชยกรรมและที่อยู่อาศัยหนาแน่นมาก ให้ใช้ประโยชน์ที่ดินเพื่อพาณิชยกรรม การอยู่อาศัย สถาบันราชการ การสาธารณูปโภคและสาธารณูปการเป็นส่วนใหญ่ สำหรับการให้ประโยชน์ที่ดินเพื่อกิจการอื่น ให้ใช้ได้ไม่เกินร้อยละสิบของที่ดินประเภทนี้ในแต่ละบริเวณ

ที่ดินประเภทนี้ ห้ามใช้ประโยชน์ที่ดินเพื่อกิจการตามที่กำหนด ดังต่อไปนี้

(๑) โรงงานทุกจำพวกตามกฎหมายว่าด้วยโรงงาน เว้นแต่โรงงานตามประเภท ชนิด และจำพวกที่กำหนดให้ดำเนินการได้ตามบัญชีท้ายกฎกระทรวงนี้

(๒) สถานที่บรรจุก๊าซ สถานที่เก็บก๊าซ และห้องบรรจุก๊าซตามกฎหมายว่าด้วยการบรรจุก๊าซปิโตรเลียมเหลว แต่ไม่หมายความรวมถึงร้านจำหน่ายก๊าซ สถานที่ใช้ก๊าซ และสถานที่จำหน่ายอาหารที่ใช้ก๊าซ

(๓) สถานที่ที่ใช้ในการเก็บน้ำมันเชื้อเพลิงเพื่อจำหน่ายที่ต้องขออนุญาตตามกฎหมายว่าด้วยการควบคุมน้ำมันเชื้อเพลิง

(๔) เลี้ยงม้า โค กระบือ สุกร แพะ แกะ ห่าน เป็ด ไก่ ภู จระเข้ หรือสัตว์ป่าตามกฎหมายว่าด้วยการสงวนและคุ้มครองสัตว์ป่า เพื่อการค้า

- (๕) สุสานและฌาปนสถานตามกฎหมายว่าด้วยสุสานและฌาปนสถาน
- (๖) โรงฆ่าสัตว์ เว้นแต่เป็นการประกอบกิจการโดยหน่วยงานของรัฐ
- (๗) ไซโลเก็บผลิตผลทางการเกษตร
- (๘) กำจัดมูลฝอย
- (๙) ซื้อมาหรือเก็บเศษวัสดุ

การใช้ประโยชน์ที่ดินริมฝั่งแม่น้ำท่าจีน ลำคลองหรือแหล่งน้ำสาธารณะ ให้มีที่ว่างตามแนวนานริมฝั่งตามสภาพธรรมชาติของแม่น้ำท่าจีน ลำคลองหรือแหล่งน้ำสาธารณะไม่น้อยกว่า ๖ เมตร เว้นแต่เป็นการก่อสร้างเพื่อการคมนาคมทางน้ำหรือการสาธารณูปโภค

ข้อ ๑๐ ที่ดินประเภทพาณิชยกรรมและสถานบริการ ให้ใช้ประโยชน์ที่ดินเพื่อพาณิชยกรรม สถานบริการ การอยู่อาศัย การสาธารณูปโภคและสาธารณูปการเป็นส่วนใหญ่ สำหรับการให้ประโยชน์ที่ดินเพื่อกิจการอื่น ให้ใช้ได้ไม่เกินร้อยละห้าของที่ดินประเภทนี้ในแต่ละบริเวณ

ที่ดินประเภทนี้ ห้ามใช้ประโยชน์ที่ดินเพื่อกิจการตามที่กำหนด ดังต่อไปนี้

- (๑) โรงงานทุกจำพวกตามกฎหมายว่าด้วยโรงงาน
- (๒) สถานที่บรรจุก๊าซ สถานที่เก็บก๊าซ และห้องบรรจุก๊าซตามกฎหมายว่าด้วยการบรรจุก๊าซปิโตรเลียมเหลว แต่ไม่หมายความรวมถึงร้านจำหน่ายก๊าซ สถานที่ใช้ก๊าซ และสถานที่จำหน่ายอาหารที่ใช้ก๊าซ
- (๓) สถานที่ที่ใช้ในการเก็บน้ำมันเชื้อเพลิงเพื่อจำหน่ายที่ต้องขออนุญาตตามกฎหมายว่าด้วยการควบคุมน้ำมันเชื้อเพลิง
- (๔) เลี้ยงม้า โค กระบือ สุกร แพะ แกะ ห่าน เป็ด ไก่ ภู จระเข้ หรือสัตว์ป่าตามกฎหมายว่าด้วยการสงวนและคุ้มครองสัตว์ป่า เพื่อการค้า
- (๕) สุสานและฌาปนสถานตามกฎหมายว่าด้วยสุสานและฌาปนสถาน
- (๖) โรงฆ่าสัตว์ เว้นแต่เป็นการประกอบการโดยหน่วยงานของรัฐ
- (๗) ไซโลเก็บผลิตผลทางการเกษตร
- (๘) สถาบันศาสนา
- (๙) สถาบันการศึกษา
- (๑๐) กำจัดมูลฝอย
- (๑๑) ซั้วขายหรือเก็บเศษวัสดุ

ข้อ ๑๑ ที่ดินประเภทอุตสาหกรรมและคลังสินค้า ให้ใช้ประโยชน์ที่ดินเพื่ออุตสาหกรรม คลังสินค้า สถาบันราชการ การสาธารณูปโภคและสาธารณูปการเป็นส่วนใหญ่ สำหรับการให้ประโยชน์ที่ดินเพื่อกิจการอื่น ให้ใช้ได้ไม่เกินร้อยละยี่สิบของที่ดินประเภทนี้ในแต่ละบริเวณ

ที่ดินประเภทนี้ ห้ามใช้ประโยชน์ที่ดินเพื่อกิจการตามที่กำหนด ดังต่อไปนี้

- (๑) สุสานและฌาปนสถานตามกฎหมายว่าด้วยสุสานและฌาปนสถาน

(๒) สถานบริการตามกฎหมายว่าด้วยสถานบริการ

(๓) สถานสงเคราะห์หรือรับเลี้ยงเด็ก

(๔) สถานสงเคราะห์หรือรับเลี้ยงคนชรา

การใช้ประโยชน์ที่ดินริมฝั่งลำคลองหรือแหล่งน้ำสาธารณะ ให้มีที่ว่างตามแนวนานริมฝั่งตามสภาพธรรมชาติของลำคลองหรือแหล่งน้ำสาธารณะไม่น้อยกว่า ๖ เมตร เว้นแต่เป็นการก่อสร้างเพื่อการคมนาคมทางน้ำหรือการสาธารณูปโภค

ข้อ ๑๒ ที่ดินประเภทอุตสาหกรรมเฉพาะกิจ ให้ใช้ประโยชน์ที่ดินเพื่ออุตสาหกรรมที่ประกอบกิจการในลักษณะโรงงานตามกฎหมายว่าด้วยโรงงานตามประเภท ชนิด และจำพวกที่กำหนด ให้ดำเนินการได้ตามบัญชีท้ายกฎกระทรวงนี้ โรงงานบำบัดน้ำเสียรวมของชุมชน คลังสินค้า สถาบันราชการ การสาธารณูปโภคและสาธารณูปการเป็นส่วนใหญ่ สำหรับการ ใช้ประโยชน์ที่ดินเพื่อกิจการอื่น ให้ใช้ได้ไม่เกินร้อยละสิบของที่ดินประเภทนี้ในแต่ละบริเวณ

ที่ดินประเภทนี้ ห้ามใช้ประโยชน์ที่ดินเพื่อกิจการตามที่กำหนด ดังต่อไปนี้

(๑) โรงงานทุกจำพวกตามกฎหมายว่าด้วยโรงงาน เว้นแต่โรงงานตามประเภท ชนิด และจำพวกที่กำหนดให้ดำเนินการได้ตามบัญชีท้ายกฎกระทรวงนี้ และโรงงานบำบัดน้ำเสียรวมของชุมชน

(๒) สุสานและฌาปนสถานตามกฎหมายว่าด้วยสุสานและฌาปนสถาน

(๓) สถานบริการตามกฎหมายว่าด้วยสถานบริการ

(๔) สถานสงเคราะห์หรือรับเลี้ยงเด็ก

(๕) สถานสงเคราะห์หรือรับเลี้ยงคนชรา

การใช้ประโยชน์ที่ดินริมฝั่งแม่น้ำท่าจีน ลำคลองหรือแหล่งน้ำสาธารณะ ให้มีที่ว่างตามแนวนานริมฝั่งตามสภาพธรรมชาติของแม่น้ำท่าจีน ลำคลองหรือแหล่งน้ำสาธารณะไม่น้อยกว่า ๖ เมตร เว้นแต่เป็นการก่อสร้างเพื่อการคมนาคมทางน้ำหรือการสาธารณูปโภค

ข้อ ๑๓ ที่ดินประเภทชนบทและเกษตรกรรม ให้ใช้ประโยชน์ที่ดินเพื่อเกษตรกรรมหรือเกี่ยวข้องกับเกษตรกรรม สถาบันราชการ การสาธารณูปโภคและสาธารณูปการเป็นส่วนใหญ่ สำหรับการ ใช้ประโยชน์ที่ดินเพื่อกิจการอื่น ให้ใช้ได้ไม่เกินร้อยละสิบของที่ดินประเภทนี้ในแต่ละบริเวณ

ที่ดินประเภทนี้ ห้ามใช้ประโยชน์ที่ดินเพื่อกิจการตามที่กำหนด ดังต่อไปนี้

(๑) โรงงานทุกจำพวกตามกฎหมายว่าด้วยโรงงาน เว้นแต่โรงงานตามประเภท ชนิด และจำพวกที่กำหนดให้ดำเนินการได้ตามบัญชีท้ายกฎกระทรวงนี้ และโรงงานบำบัดน้ำเสียรวมของชุมชน

- (๒) โรงแรมตามกฎหมายว่าด้วยโรงแรม
 - (๓) สถานบริการตามกฎหมายว่าด้วยสถานบริการ
 - (๔) จัดสรรที่ดินเพื่อประกอบอุตสาหกรรม
 - (๕) จัดสรรที่ดินเพื่อประกอบพาณิชยกรรม เว้นแต่เป็นส่วนหนึ่งของการจัดสรรที่ดินเพื่อการอยู่อาศัย และมีพื้นที่ไม่เกินร้อยละห้าของพื้นที่โครงการทั้งหมด
 - (๖) การอยู่อาศัยหรือประกอบพาณิชยกรรมประเภทอาคารขนาดใหญ่
 - (๗) การอยู่อาศัยหรือประกอบพาณิชยกรรมประเภทห้องแถวหรือตึกแถว เว้นแต่เป็นการดำเนินการในโครงการจัดสรรที่ดินเพื่อการอยู่อาศัย และมีพื้นที่ไม่เกินร้อยละห้าของพื้นที่โครงการทั้งหมด
 - (๘) การอยู่อาศัยประเภทห้องชุด อาคารชุด หรือหอพัก
- กรณีที่มีการใช้ประโยชน์ที่ดินเพื่อการจัดสรรที่ดินเพื่อประกอบพาณิชยกรรมตาม (๕) และเพื่อการอยู่อาศัยหรือประกอบพาณิชยกรรมประเภทห้องแถวหรือตึกแถวตาม (๗) ดำเนินการอยู่ในโครงการจัดสรรที่ดินเพื่อการอยู่อาศัยโครงการเดียวกัน ให้ใช้ประโยชน์ที่ดินเพื่อกิจการดังกล่าวรวมกันไม่เกินร้อยละห้าของพื้นที่โครงการทั้งหมด
- การใช้ประโยชน์ที่ดินริมฝั่งแม่น้ำท่าจีน ลำคลองหรือแหล่งน้ำสาธารณะ ให้มีที่ว่างตามแนวนานริมฝั่งตามสภาพธรรมชาติของแม่น้ำท่าจีน ลำคลองหรือแหล่งน้ำสาธารณะไม่น้อยกว่า ๖ เมตร เว้นแต่เป็นการก่อสร้างเพื่อการคมนาคมทางน้ำหรือการสาธิตปลูก
- ข้อ ๑๔ ที่ดินประเภทที่โล่งเพื่อนันทนาการและการรักษาคุณภาพสิ่งแวดล้อม ให้ใช้ประโยชน์ที่ดินเพื่อนันทนาการหรือเกี่ยวข้องกับนันทนาการ การรักษาคุณภาพสิ่งแวดล้อม หรือสาธารณประโยชน์เท่านั้น
- ข้อ ๑๕ ที่ดินประเภทสถาบันการศึกษา ให้ใช้ประโยชน์ที่ดินเพื่อการศึกษาหรือเกี่ยวข้องกับการศึกษา สถาบันราชการ หรือสาธารณประโยชน์เท่านั้น
- ข้อ ๑๖ ที่ดินประเภทอนุรักษ์เพื่อส่งเสริมเอกลักษณ์ศิลปวัฒนธรรมไทย ให้ใช้ประโยชน์ที่ดินเพื่อส่งเสริมเอกลักษณ์ศิลปวัฒนธรรม การอนุรักษ์โบราณสถาน โบราณคดี การท่องเที่ยว การศาสนา สถาบันราชการ การสาธิตปลูกและสาธิตปลูก หรือสาธารณประโยชน์เท่านั้น
- ข้อ ๑๗ ที่ดินประเภทสถาบันศาสนา ให้ใช้ประโยชน์ที่ดินเพื่อศาสนาหรือเกี่ยวข้องกับการศาสนา การศึกษา สถาบันราชการ หรือสาธารณประโยชน์เท่านั้น

ข้อ ๑๘ ที่ดินประเภทสถาบันราชการ การสาธารณูปโภคและสาธารณูปการ ให้ใช้ประโยชน์ที่ดินเพื่อกิจการของรัฐ กิจการเกี่ยวกับการสาธารณูปโภคและสาธารณูปการ หรือสาธารณประโยชน์เท่านั้น

ข้อ ๑๙ ให้ผู้มีอำนาจหน้าที่ในการควบคุมการก่อสร้างอาคารหรือการประกอบกิจการในเขตผังเมืองรวมปฏิบัติการให้เป็นไปตามกฎกระทรวงนี้

ให้ไว้ ณ วันที่ ๓๐ ตุลาคม พ.ศ. ๒๕๕๐

พลเอก สุรยุทธ์ จุลานนท์

รัฐมนตรีว่าการกระทรวงมหาดไทย

บัญชีท้ายกฎกระทรวงให้ใช้บังคับผังเมืองรวมเมืองสมุทรสาคร

พ.ศ. ๒๕๕๐

ลำดับที่	ประเภทหรือชนิดของโรงงาน	ที่ดินประเภท														
		พาณิชยกรรมและที่อยู่อาศัยหนาแน่นมาก			ที่อยู่อาศัยหนาแน่นปานกลาง			ที่อยู่อาศัยหนาแน่นน้อย			ชนบทและเกษตรกรรม			อุตสาหกรรมเฉพาะกิจ		
		โรงงานจำพวกที่			โรงงานจำพวกที่			โรงงานจำพวกที่			โรงงานจำพวกที่			โรงงานจำพวกที่		
		๑	๒	๓	๑	๒	๓	๑	๒	๓	๑	๒	๓	๑	๒	๓
๒	โรงงานประกอบกิจการเกี่ยวกับผลิตภัณฑ์เกษตรกรรม อย่างใดอย่างหนึ่งหรือหลายอย่าง ดังต่อไปนี้															
	(๑) การคั้น นึ่ง หรืออบพืชหรือเมล็ดพืช											ได้			ได้	
	(๒) การกะเทาะเมล็ดหรือเปลือกเมล็ดพืช											ได้			ได้	
	(๕) การเก็บรักษาหรือลำเลียงพืช เมล็ดพืช หรือผลผลิตจากพืชในไซโล โกดังหรือคลังสินค้า												ได้			ได้
	(๘) การเพาะเชื้อเห็ด กว๊วย ไม้ หรือถั่วงอก							ได้			ได้	ได้		ได้	ได้	
	(๙) การร่อน ล้าง คัด หรือแยกขนาดหรือคุณภาพของผลิตภัณฑ์เกษตรกรรม										ได้	ได้		ได้	ได้	
	(๑๑) การฟักไข่โดยใช้ตู้อบ										ได้			ได้		
๔	โรงงานประกอบกิจการเกี่ยวกับสัตว์ซึ่งมีไข่สัตว์น้ำ อย่างใดอย่างหนึ่งหรือหลายอย่าง ดังต่อไปนี้															
	(๑) การฆ่าสัตว์												ได้			ได้
	(๒) การถนอมเนื้อสัตว์โดยวิธีอบ รมควัน ใส่เกลือ ดอง ตากแห้ง หรือทำให้เยือกแข็งโดยจับปล้นหรือเหือดแห้ง							ได้			ได้	ได้		ได้	ได้	
	(๓) การทำผลิตภัณฑ์อาหารสำเร็จรูปจากเนื้อสัตว์ มันสัตว์ หนังสัตว์ หรือสารที่สกัดจากไข่สัตว์หรือกระดูกสัตว์											ได้			ได้	
	(๖) การล้าง ข้างและ แกะ คั้น นึ่ง ทอด หรือบดสัตว์หรือส่วนหนึ่งส่วนของสัตว์											ได้			ได้	
	(๗) การทำผลิตภัณฑ์จากไข่เพื่อใช้ประกอบเป็นอาหาร เช่น ไข่เค็ม ไข่เยี่ยวม้า ไข่ผง ไข่เหลวเยือกแข็ง หรือไข่เหลวแช่เย็น	ได้			ได้			ได้			ได้	ได้		ได้	ได้	

ลำดับที่	ประเภทหรือชนิดของโรงงาน	ที่ดินประเภท														
		พาณิชยกรรมและที่อยู่อาศัย หนาแน่นมาก			ที่อยู่อาศัยหนาแน่น ปานกลาง			ที่อยู่อาศัยหนาแน่นน้อย			ชนบทและเกษตรกรรม			อุตสาหกรรมเฉพาะกิจ		
		โรงงานจำพวกที่			โรงงานจำพวกที่			โรงงานจำพวกที่			โรงงานจำพวกที่			โรงงานจำพวกที่		
		๑	๒	๓	๑	๒	๓	๑	๒	๓	๑	๒	๓	๑	๒	๓
๕	โรงงานประกอบกิจการเกี่ยวกับน้ำมัน อย่างใดอย่างหนึ่งหรือหลายอย่าง ดังต่อไปนี้ (๑) การทำนมสดให้ไว้เชื้อหรือฆ่าเชื้อโดยวิธีการใดวิธีการหนึ่ง เช่น การพาสเจอร์ไรส์หรือสเตอริไลส์											ได้			ได้	
๖	โรงงานประกอบกิจการเกี่ยวกับสัตว์น้ำ อย่างใดอย่างหนึ่งหรือหลายอย่าง ดังต่อไปนี้ (๑) การทำอาหารจากสัตว์น้ำและบรรจุในภาชนะที่ผนึกและอากาศเข้าไม่ได้											ได้			ได้	ได้
	(๒) การถนอมสัตว์น้ำโดยวิธีอบ ร่มควัน ไล่เกลือ คอง ดากแห้ง หรือทำให้ เยือกแข็งโดยจับปล้นหรือเหือดแห้ง							ได้			ได้	ได้		ได้	ได้	ได้
	(๓) การทำผลิตภัณฑ์อาหารสำเร็จรูปจากสัตว์น้ำ หนึ่ง หรือ ไขมันสัตว์น้ำ											ได้			ได้	ได้
	(๔) การสกัดน้ำมันหรือไขมันที่เป็นอาหารจากสัตว์น้ำ หรือการทำน้ำมันหรือ ไขมันที่เป็นอาหารจากสัตว์น้ำให้บริสุทธิ์											ได้			ได้	ได้
	(๕) การล้าง ขั้วแหละ แกะ คั้ม นึ่ง ทอด หรืออบคสัตว์น้ำ											ได้			ได้	ได้
๘	โรงงานประกอบกิจการเกี่ยวกับผัก พืช หรือผลไม้ อย่างใดอย่างหนึ่ง หรือหลายอย่าง ดังต่อไปนี้ (๑) การทำอาหารหรือเครื่องดื่มาจากผัก พืช หรือผลไม้ และบรรจุในภาชนะ ที่ผนึกและอากาศเข้าไม่ได้											ได้	ได้		ได้	ได้
	(๒) การถนอมผัก พืช หรือผลไม้โดยวิธีกวน ดากแห้ง คอง หรือทำให้ เยือกแข็งโดยจับปล้นหรือเหือดแห้ง											ได้	ได้		ได้	ได้

ลำดับที่	ประเภทหรือชนิดของโรงงาน	ที่ดินประเภท														
		พาณิชยกรรมและที่อยู่อาศัย หนาแน่นมาก			ที่อยู่อาศัยหนาแน่น ปานกลาง			ที่อยู่อาศัยหนาแน่นน้อย			ชนบทและเกษตรกรรม			อุตสาหกรรมเฉพาะกิจ		
		โรงงานจำพวกที่			โรงงานจำพวกที่			โรงงานจำพวกที่			โรงงานจำพวกที่			โรงงานจำพวกที่		
		๑	๒	๓	๑	๒	๓	๑	๒	๓	๑	๒	๓	๑	๒	๓
๕	โรงงานประกอบกิจการเกี่ยวกับเมล็ดพืชหรือหัวพืช อย่างใดอย่างหนึ่ง หรือหลายอย่าง ดังต่อไปนี้															
	(๑) การสี ผัด หรือขัดข้าว							ได้			ได้	ได้		ได้	ได้	
	(๓) การป่นหรือบดเมล็ดพืชหรือหัวพืช										ได้	ได้		ได้	ได้	
	(๔) การผลิตอาหารสำเร็จรูปจากเมล็ดพืชหรือหัวพืช	ได้			ได้			ได้			ได้	ได้		ได้	ได้	
๑๐	โรงงานประกอบกิจการเกี่ยวกับอาหารจากแป้ง อย่างใดอย่างหนึ่ง หรือหลายอย่าง ดังต่อไปนี้															
	(๑) การทำขนมปังหรือขนมเค้ก	ได้			ได้			ได้			ได้	ได้		ได้	ได้	
	(๒) การทำขนมปังกรอบหรือขนมอบแห้ง	ได้			ได้			ได้	ได้		ได้	ได้		ได้	ได้	
	(๓) การทำผลิตภัณฑ์อาหารจากแป้งเป็นเส้น เส้น เม็ด หรือชิ้น				ได้			ได้			ได้	ได้		ได้	ได้	
๑๑	โรงงานประกอบกิจการเกี่ยวกับน้ำตาลซึ่งทำจากอ้อย บีช หญ้าหวาน หรือพืชอื่นที่ให้ความหวาน อย่างใดอย่างหนึ่งหรือหลายอย่าง ดังต่อไปนี้															
	(๑) การทำน้ำเชื่อม										ได้	ได้		ได้	ได้	
	(๓) การทำน้ำตาลจากน้ำหวานของต้นมะพร้าว ต้นตาลโตนด หรือพืชอื่น ๆ ซึ่งมิใช่อ้อย							ได้			ได้			ได้		

ลำดับที่	ประเภทหรือชนิดของโรงงาน	ที่ดินประเภท														
		พาณิชยกรรมและที่อยู่อาศัย หนาแน่นมาก			ที่อยู่อาศัยหนาแน่น ปานกลาง			ที่อยู่อาศัยหนาแน่นน้อย			ชนบทและเกษตรกรรม			อุตสาหกรรมเฉพาะกิจ		
		โรงงานจำพวกที่			โรงงานจำพวกที่			โรงงานจำพวกที่			โรงงานจำพวกที่			โรงงานจำพวกที่		
		๑	๒	๓	๑	๒	๓	๑	๒	๓	๑	๒	๓	๑	๒	๓
๑๒	โรงงานประกอบกิจการเกี่ยวกับชา กาแฟ โกโก้ ช็อกโกแลต หรือขนมหวาน อย่างใดอย่างหนึ่งหรือหลายอย่าง ดังต่อไปนี้															
	(๑) การทำใบชาแห้งหรือใบชาผง							ได้			ได้	ได้		ได้	ได้	
	(๒) การคั่ว บด หรือป่นกาแฟหรือการทำกาแฟผง					ได้			ได้			ได้			ได้	
	(๓) การทำโกโก้ผงหรือขนมจากโกโก้				ได้			ได้			ได้	ได้		ได้	ได้	
	(๔) การทำช็อกโกแลต ช็อกโกแลตผง หรือขนมจากช็อกโกแลต				ได้			ได้			ได้	ได้		ได้	ได้	
	(๕) การทำแก๊กฮวยผง จิงผง หรือเครื่องดื่มชนิดผงจากพืชอื่น ๆ				ได้			ได้			ได้	ได้		ได้	ได้	
	(๖) การทำมะขามอัดเม็ด มะนาวอัดเม็ด หรือผลไม้อัดเม็ด				ได้			ได้			ได้	ได้		ได้	ได้	
	(๗) การเชื่อมหรือเชื่อมผลไม้หรือเปลือกผลไม้ หรือการเคลือบผลไม้หรือ เปลือกผลไม้ด้วยน้ำตาล				ได้			ได้			ได้	ได้		ได้	ได้	
	(๘) การอบหรือคั่วถั่วหรือเมล็ดผลไม้ (Nuts) หรือการเคลือบถั่วหรือเมล็ดผลไม้ (Nuts) ด้วยน้ำตาล กาแฟ โกโก้ หรือช็อกโกแลต				ได้			ได้			ได้	ได้		ได้	ได้	
	(๑๐) การทำลูกกวาดหรือทอฟฟี่				ได้			ได้			ได้	ได้		ได้	ได้	
	(๑๑) การทำไอศกรีม				ได้			ได้			ได้	ได้		ได้	ได้	
๑๓	โรงงานประกอบกิจการเกี่ยวกับเครื่องปรุงหรือเครื่องประกอบอาหาร อย่างใดอย่างหนึ่งหรือหลายอย่าง ดังต่อไปนี้															
	(๖) การทำน้ำมันสลัด	ได้			ได้			ได้			ได้	ได้		ได้	ได้	
	(๗) การบดหรือป่นเครื่องเทศ	ได้			ได้			ได้			ได้	ได้		ได้	ได้	
๑๔	(๘) การทำพริกป่น พริกไทยป่น หรือเครื่องแกง	ได้			ได้			ได้			ได้	ได้		ได้	ได้	
	โรงงานประกอบกิจการเกี่ยวกับการทำน้ำแข็ง หรือตัด ขอบ บด หรือย่อยน้ำแข็ง											ได้	ได้		ได้	ได้

ลำดับที่	ประเภทหรือชนิดของโรงงาน	ที่ดินประเภท														
		พาณิชยกรรมและที่อยู่อาศัย หนาแน่นมาก			ที่อยู่อาศัยหนาแน่น ปานกลาง			ที่อยู่อาศัยหนาแน่นน้อย			ชนบทและเกษตรกรรม			อุตสาหกรรมเฉพาะกิจ		
		โรงงานจำพวกที่			โรงงานจำพวกที่			โรงงานจำพวกที่			โรงงานจำพวกที่			โรงงานจำพวกที่		
		๑	๒	๓	๑	๒	๓	๑	๒	๓	๑	๒	๓	๑	๒	๓
๑๕	โรงงานประกอบกิจการเกี่ยวกับอาหารสัตว์ อย่างใดอย่างหนึ่งหรือหลายอย่าง ดังต่อไปนี้ (๑) การทำอาหารผสมหรืออาหารสำเร็จรูปสำหรับสัตว์เลี้ยง (เฉพาะในบริเวณ ฟาร์มปศุสัตว์)											ได้				
๑๖	โรงงานประกอบกิจการเกี่ยวกับมอลต์หรือเบียร์ อย่างใดอย่างหนึ่ง หรือหลายอย่าง ดังต่อไปนี้ (๒) การทำเบียร์ (เฉพาะในสถานบริการ)			ได้												
๒๐	โรงงานประกอบกิจการเกี่ยวกับน้ำดื่ม เครื่องดื่มที่ไม่มีแอลกอฮอล์ น้ำอัดลม หรือน้ำแร่ อย่างใดอย่างหนึ่งหรือหลายอย่าง ดังต่อไปนี้ (๑) การทำน้ำดื่ม	ได้			ได้			ได้	ได้		ได้	ได้		ได้	ได้	ได้
๒๑	โรงงานประกอบกิจการเกี่ยวกับยาสูบ ยาอัด ยาเส้น ยาเคี้ยว หรือยานัตถ์ อย่างใดอย่างหนึ่งหรือหลายอย่าง ดังต่อไปนี้ (๑) การอบใบยาสูบให้แห้งหรือการรูดก้านใบยาสูบ											ได้			ได้	
	(๓) การทำยาอัด ยาเส้น ยาเส้นปรุง หรือยาเคี้ยว								ได้			ได้			ได้	
	(๔) การทำยานัตถ์								ได้			ได้			ได้	
๒๒	โรงงานประกอบกิจการเกี่ยวกับสิ่งทอ ด้าย หรือเส้นใยซึ่งมีใยหิน (Asbestos) อย่างใดอย่างหนึ่งหรือหลายอย่าง ดังต่อไปนี้ (๔) การพิมพ์สิ่งทอ (เฉพาะการพิมพ์สิ่งทอพื้นเมือง)												ได้			ได้

ลำดับที่	ประเภทหรือชนิดของโรงงาน	ที่ดินประเภท														
		พาณิชยกรรมและที่อยู่อาศัย หนาแน่นมาก			ที่อยู่อาศัยหนาแน่น ปานกลาง			ที่อยู่อาศัยหนาแน่นน้อย			ชนบทและเกษตรกรรม			อุตสาหกรรมเฉพาะกิจ		
		โรงงานจำพวกที่			โรงงานจำพวกที่			โรงงานจำพวกที่			โรงงานจำพวกที่			โรงงานจำพวกที่		
		๑	๒	๓	๑	๒	๓	๑	๒	๓	๑	๒	๓	๑	๒	๓
๒๓	โรงงานประกอบกิจการเกี่ยวกับผลิตภัณฑ์จากสิ่งทอซึ่งมิใช่เครื่องนุ่งห่ม อย่างใดอย่างหนึ่งหรือหลายอย่าง ดังต่อไปนี้															
	(๑) การทำผลิตภัณฑ์จากสิ่งทอเป็นเครื่องใช้ในบ้าน	ได้			ได้			ได้	ได้		ได้	ได้		ได้	ได้	
	(๒) การทำถุงหรือกระสอบซึ่งมิใช่ถุงหรือกระสอบพลาสติก				ได้			ได้			ได้	ได้		ได้	ได้	
	(๓) การทำผลิตภัณฑ์จากผ้าใบ	ได้			ได้			ได้	ได้		ได้	ได้		ได้	ได้	
	(๔) การคืบแต่งหรือเย็บปักถักร้อยสิ่งทอ	ได้			ได้			ได้	ได้		ได้	ได้		ได้	ได้	
๒๔	โรงงานถักผ้า ผ้าลูกไม้ หรือเครื่องนุ่งห่มด้วยด้ายหรือเส้นใย หรือฟอกย้อมสี หรือแต่งสำเร็จผ้า ผ้าลูกไม้ หรือเครื่องนุ่งห่มที่ถักด้วยด้ายหรือเส้นใย	ได้			ได้			ได้	ได้		ได้	ได้		ได้	ได้	
๒๕	โรงงานผลิตเส้นหรือพรมด้วยวิธีทอ สาน ถัก หรือผูกให้เป็นปูซึ่งมิใช่เส้น หรือพรมที่ทำด้วยยางหรือพลาสติกหรือพรมน้ำมัน	ได้			ได้			ได้	ได้		ได้	ได้		ได้	ได้	
๒๖	โรงงานประกอบกิจการเกี่ยวกับเชือก คาข่าย แห หรืออวนอย่างใดอย่างหนึ่ง หรือหลายอย่าง ดังต่อไปนี้															
	(๑) การผลิตเชือก							ได้			ได้	ได้		ได้	ได้	
	(๒) การผลิต ประกอบ หรือซ่อมแซมคาข่าย แห หรืออวน และรวมถึงชิ้นส่วน หรืออุปกรณ์ของผลิตภัณฑ์ดังกล่าว	ได้			ได้			ได้			ได้	ได้		ได้	ได้	
๒๘	โรงงานประกอบกิจการเกี่ยวกับเครื่องแต่งกายซึ่งมิใช่รองเท้า อย่างใดอย่างหนึ่ง หรือหลายอย่าง ดังต่อไปนี้															
	(๑) การตัดหรือเย็บเครื่องนุ่งห่ม เข็มขัด ผ้าเช็ดหน้า ผ้าพันคอ เนกไท หูกระต่าย ปลอกแขน ถุงมือ ถุงเท้าจากผ้า หนังกัด ขนสัตว์ หรือวัสดุอื่น	ได้			ได้			ได้	ได้		ได้	ได้		ได้	ได้	
	(๒) การทำหมวก	ได้			ได้			ได้			ได้	ได้		ได้	ได้	

ลำดับที่	ประเภทหรือชนิดของโรงงาน	ที่ดินประเภท														
		พาณิชยกรรมและที่อยู่อาศัย หนาแน่นมาก			ที่อยู่อาศัยหนาแน่น ปานกลาง			ที่อยู่อาศัยหนาแน่นน้อย			ชนบทและเกษตรกรรม			อุตสาหกรรมเฉพาะกิจ		
		โรงงานจำพวกที่			โรงงานจำพวกที่			โรงงานจำพวกที่			โรงงานจำพวกที่			โรงงานจำพวกที่		
		๑	๒	๓	๑	๒	๓	๑	๒	๓	๑	๒	๓	๑	๒	๓
๓๓	โรงงานผลิตรองเท้าหรือชิ้นส่วนของรองเท้าซึ่งมิได้ทำจากไม้ ขงอบแข็ง ขงอัดเข้ารูป หรือพลาสติกอัดเข้ารูป				ได้			ได้			ได้	ได้		ได้	ได้	
๓๔	โรงงานประกอบกิจการเกี่ยวกับไม้ อย่างใดอย่างหนึ่งหรือหลายอย่าง ดังต่อไปนี้ (๑) การเลื่อย ไส ขอบ เสา ร่อง หรือการแปรรูปไม้ด้วยวิธีอื่นที่คล้ายคลึงกัน												ได้			ได้
	(๒) การทำวงกบ ขอบประตู ขอบหน้าต่าง บานหน้าต่าง บานประตู หรือส่วนประกอบที่ทำด้วยไม้ของอาคาร												ได้			ได้
๓๕	โรงงานผลิตภาชนะบรรจุหรือเครื่องใช้จากไม้ ฝ้าย หวาย ฟาง อ้อ กก หรือผักตบชวา	ได้			ได้			ได้	ได้		ได้	ได้		ได้	ได้	
๓๖	โรงงานประกอบกิจการเกี่ยวกับผลิตภัณฑ์จากไม้หรือไม้ก๊อก อย่างใดอย่างหนึ่งหรือหลายอย่าง ดังต่อไปนี้ (๑) การทำภาชนะบรรจุ เครื่องมือ หรือเครื่องใช้จากไม้ และรวมถึงชิ้นส่วนของผลิตภัณฑ์ดังกล่าว												ได้			ได้
	(๒) การทำรองเท้า ชิ้นส่วนของรองเท้า หรือหุ่นรองเท้าจากไม้												ได้			ได้
	(๓) การแกะสลักไม้	ได้			ได้			ได้	ได้		ได้	ได้		ได้	ได้	
	(๔) การทำกรอบรูปหรือกรอบกระจกจากไม้												ได้			ได้
	(๕) การทำผลิตภัณฑ์จากไม้ก๊อก				ได้			ได้	ได้		ได้	ได้		ได้	ได้	
๓๗	โรงงานทำเครื่องเรือนหรือเครื่องตกแต่งภายในอาคารจากไม้ แก้ว ขง หรือโลหะอื่นซึ่งมิใช่เครื่องเรือนหรือเครื่องตกแต่งภายในอาคารจากพลาสติกอัดเข้ารูป และรวมถึงชิ้นส่วนของผลิตภัณฑ์ดังกล่าว												ได้			ได้

ลำดับที่	ประเภทหรือชนิดของโรงงาน	ที่ดินประเภท														
		พาณิชยกรรมและที่อยู่อาศัย หนาแน่นมาก			ที่อยู่อาศัยหนาแน่น ปานกลาง			ที่อยู่อาศัยหนาแน่นน้อย			ชนบทและเกษตรกรรม			อุตสาหกรรมเฉพาะกิจ		
		โรงงานจำพวกที่			โรงงานจำพวกที่			โรงงานจำพวกที่			โรงงานจำพวกที่			โรงงานจำพวกที่		
		๑	๒	๓	๑	๒	๓	๑	๒	๓	๑	๒	๓	๑	๒	๓
๔๑	โรงงานประกอบกิจการเกี่ยวกับ															
	(๑) การพิมพ์ การทำแผ่นเก็บเอกสาร การเย็บเล่ม ทำปก หรือตกแต่งสิ่งพิมพ์	ได้			ได้			ได้	ได้		ได้	ได้		ได้	ได้	
	(๒) การทำแม่พิมพ์โลหะ												ได้			ได้
๔๓	โรงงานประกอบกิจการเกี่ยวกับปุ๋ย หรือสารป้องกันหรือกำจัดศัตรูพืชหรือสัตว์ (Pesticides) อย่างใดอย่างหนึ่งหรือหลายอย่าง ดังต่อไปนี้ (๑) การทำปุ๋ย หรือสารป้องกันหรือกำจัดศัตรูพืชหรือสัตว์ (เฉพาะการทำปุ๋ยหมักหรือปุ๋ยอินทรีย์)												ได้			
๕๒	โรงงานประกอบกิจการเกี่ยวกับยาง อย่างใดอย่างหนึ่งหรือหลายอย่าง ดังต่อไปนี้															
	(๑) การทำยางแผ่นในชั้นต้นจากน้ำยางธรรมชาติซึ่งมิใช่การทำในสวนยางหรือป่า											ได้			ได้	
	(๒) การหั่น ผสม ริดให้เป็นแผ่น หรือคัดแผ่นยางธรรมชาติซึ่งมิใช่การทำในสวนยางหรือป่า											ได้			ได้	
๕๕	โรงงานผลิตผลิตภัณฑ์เครื่องกระเบื้องเคลือบ เครื่องปั้นดินเผา หรือเครื่องดินเผา และรวมถึงการเตรียมวัสดุเพื่อการดังกล่าว							ได้			ได้	ได้				ได้
๕๖	โรงงานผลิตอิฐจากดินเหนียว							ได้			ได้	ได้		ได้	ได้	

ลำดับที่	ประเภทหรือชนิดของโรงงาน	ที่ดินประเภท														
		พาณิชยกรรมและที่อยู่อาศัย หนาแน่นมาก			ที่อยู่อาศัยหนาแน่น ปานกลาง			ที่อยู่อาศัยหนาแน่นน้อย			ชนบทและเกษตรกรรม			อุตสาหกรรมเฉพาะกิจ		
		โรงงานจำพวกที่			โรงงานจำพวกที่			โรงงานจำพวกที่			โรงงานจำพวกที่			โรงงานจำพวกที่		
		๑	๒	๓	๑	๒	๓	๑	๒	๓	๑	๒	๓	๑	๒	๓
๕๙	โรงงานประกอบกิจการเกี่ยวกับซีเมนต์ ปูนขาว หรือปูนปลาสเตอร์ อย่างใดอย่างหนึ่งหรือหลายอย่าง ดังต่อไปนี้ (๒) การลำเลียงซีเมนต์ ปูนขาว หรือปูนปลาสเตอร์ด้วยระบบสายพานลำเลียง หรือระบบท่อลม												ได้			ได้
	(๓) การผสมซีเมนต์ ปูนขาว หรือปูนปลาสเตอร์อย่างใดอย่างหนึ่งหรือ หลายอย่างเข้าด้วยกัน หรือการผสมซีเมนต์ ปูนขาว หรือปูนปลาสเตอร์ อย่างใดอย่างหนึ่งหรือหลายอย่างเข้ากับวัสดุอื่น												ได้			ได้
๖๑	โรงงานผลิต ดบแต่ง คัดแปลง หรือซ่อมแซมเครื่องมือ หรือเครื่องใช้ที่ทำด้วย เหล็กหรือเหล็กกล้า และรวมถึงส่วนประกอบหรืออุปกรณ์ของเครื่องมือหรือ เครื่องใช้ดังกล่าว	ได้			ได้			ได้			ได้	ได้		ได้	ได้	
๖๒	โรงงานผลิต ดบแต่ง คัดแปลง หรือซ่อมแซมเครื่องเรือนหรือเครื่องดบแต่ง ภายในอาคารที่ทำจากโลหะหรือโลหะเป็นส่วนใหญ่และรวมถึงส่วนประกอบ หรืออุปกรณ์ของเครื่องเรือนหรือเครื่องดบแต่งดังกล่าว	ได้			ได้			ได้			ได้	ได้		ได้	ได้	
๖๓	โรงงานประกอบกิจการเกี่ยวกับผลิตภัณฑ์โลหะสำหรับการก่อสร้าง หรือติดตั้ง อย่างใดอย่างหนึ่งหรือหลายอย่าง ดังต่อไปนี้ (๒) การทำส่วนประกอบสำหรับการก่อสร้างอาคาร										ได้	ได้		ได้	ได้	

ลำดับที่	ประเภทหรือชนิดของโรงงาน	ที่ดินประเภท														
		พาณิชยกรรมและที่อยู่อาศัย หนาแน่นมาก			ที่อยู่อาศัยหนาแน่น ปานกลาง			ที่อยู่อาศัยหนาแน่นน้อย			ชนบทและเกษตรกรรม			อุตสาหกรรมเฉพาะกิจ		
		โรงงานจำพวกที่			โรงงานจำพวกที่			โรงงานจำพวกที่			โรงงานจำพวกที่			โรงงานจำพวกที่		
		๑	๒	๓	๑	๒	๓	๑	๒	๓	๑	๒	๓	๑	๒	๓
๖๔	โรงงานประกอบกิจการเกี่ยวกับผลิตภัณฑ์โลหะ อย่างใดอย่างหนึ่ง หรือหลายอย่าง ดังต่อไปนี้															
	(๑) การทำภาชนะบรรจุ										ได้	ได้		ได้	ได้	
	(๑๒) การตัด พับ หรือม้วนโลหะ											ได้			ได้	
	(๑๓) การกลึง เจาะ คว้าน กัด ไส เจียน หรือเชื่อมโลหะทั่วไป											ได้			ได้	
๖๕	โรงงานผลิต ประกอบ คัดแปลง หรือซ่อมแซมเครื่องยนต์ เครื่องกังหัน และรวมถึงส่วนประกอบหรืออุปกรณ์ของเครื่องยนต์หรือเครื่องกังหันดังกล่าว							ได้	ได้		ได้	ได้		ได้	ได้	
๖๖	โรงงานผลิต ประกอบ คัดแปลง หรือซ่อมแซมเครื่องจักร สำหรับใช้ในการ กลสิกรรมหรือการเลี้ยงสัตว์ และรวมถึงส่วนประกอบหรืออุปกรณ์ของเครื่องจักร ดังกล่าว										ได้	ได้		ได้	ได้	
๖๘	โรงงานผลิต ประกอบ คัดแปลง หรือซ่อมแซมเครื่องคำนวณ เครื่องทำบัญชี เครื่องจักรสำหรับระบบบัตรเจาะ เครื่องจักรสำหรับใช้ในการคำนวณชนิดดิจิทัล หรือชนิดอนาล็อก หรือเครื่องอิเล็กทรอนิกส์สำหรับปฏิบัติการกับข้อมูลที่เกี่ยวข้องกัน หรืออุปกรณ์ (Digital or Analog Computers or Associated Electronic Data Processing Equipment or Accessories) เครื่องรวมราคาของขาย (Cash Registers) เครื่องพิมพ์ดีด เครื่องชั่งซึ่งมีใช้เครื่องชั่งที่ใช้ในห้องทดลองวิทยาศาสตร์ เครื่อง อัดสำเนาซึ่งมีใช้เครื่องอัดสำเนาด้วยการถ่ายภาพ และรวมถึงส่วนประกอบหรือ อุปกรณ์ของผลิตภัณฑ์ดังกล่าว							ได้			ได้	ได้		ได้	ได้	

ลำดับที่	ประเภทหรือชนิดของโรงงาน	ที่ดินประเภท														
		พาณิชยกรรมและที่อยู่อาศัย			ที่อยู่อาศัยหนาแน่น			ที่อยู่อาศัยหนาแน่นน้อย			ชนบทและเกษตรกรรม			อุตสาหกรรมเฉพาะกิจ		
		โรงงานจำพวกที่			โรงงานจำพวกที่			โรงงานจำพวกที่			โรงงานจำพวกที่			โรงงานจำพวกที่		
		๑	๒	๓	๑	๒	๓	๑	๒	๓	๑	๒	๓	๑	๒	๓
๙๐	โรงงานผลิต ประกอบ คัดแปลง หรือซ่อมแซมเครื่องสูบน้ำ เครื่องอัดอากาศหรือก๊าซ เครื่องเป่าลม เครื่องปรับหรือถ่ายเทอากาศ เครื่องโปรยน้ำดับไฟ ตู้เย็นหรือเครื่องประกอบตู้เย็น เครื่องขายสินค้าอัตโนมัติ เครื่องล้าง ชัก ชักแห้ง หรือรีดผ้า เครื่องเย็บ เครื่องส่งกำลังกล เครื่องยก ปั่นจั่น ลิฟต์ บันไดเลื่อน รถบรรทุก รถแทรกเตอร์ รถพ่วงสำหรับใช้ในการอุตสาหกรรม รถยกซ้อนของ (Stackers) เคาไฟหรือเตาอบสำหรับใช้ในการอุตสาหกรรมหรือสำหรับใช้ในบ้านแต่ผลิตภัณฑ์นั้นต้องไม่ใช่พลังงานไฟฟ้า และรวมถึงส่วนประกอบหรืออุปกรณ์ของผลิตภัณฑ์ดังกล่าว							ได้			ได้	ได้		ได้	ได้	
๙๑	โรงงานผลิต ประกอบ คัดแปลง หรือซ่อมแซมเครื่องจักรหรือผลิตภัณฑ์ที่ระบุไว้ในลำดับที่ ๙๐ เฉพาะที่ใช้ไฟฟ้า เครื่องยนต์ไฟฟ้า เครื่องกำเนิดไฟฟ้า หม้อแปลงแรงไฟฟ้า เครื่องสับหรือบังคับไฟฟ้า เครื่องใช้สำหรับแรงไฟฟ้า เครื่องเปลี่ยนทางไฟฟ้า เครื่องส่งหรือจำหน่ายไฟฟ้า เครื่องสำหรับใช้บังคับไฟฟ้า หรือเครื่องเชื่อมไฟฟ้า				ได้			ได้			ได้	ได้			ได้	ได้
๙๒	โรงงานผลิต ประกอบ คัดแปลง หรือซ่อมแซมเครื่องรับวิทยุ เครื่องรับโทรทัศน์ เครื่องกระจายเสียงหรือบันทึกเสียง เครื่องเล่นแผ่นเสียง เครื่องบันทึกคำบอก เครื่องบันทึกเสียงด้วยเทป เครื่องเล่นหรือบันทึกแถบภาพ (วิดีโอ) แผ่นเสียง เทปแม่เหล็กที่ได้บันทึกเสียงแล้ว เครื่องโทรศัพท์หรือโทรเลขชนิดมีสายหรือไม่มีสาย เครื่องส่งวิทยุ เครื่องส่งโทรทัศน์ เครื่องรับส่งสัญญาณหรือจับสัญญาณ เครื่องเรดาร์ ผลิตภัณฑ์ที่เป็นตัวกึ่งนำหรือตัวกึ่งนำชนิดไวที่เกี่ยวข้อง (Semi – Conductor or Related Sensitive Semi – conductor Devices) คาปาซิเตอร์หรือคอนเดนเซอร์อิเล็กทรอนิกส์ชนิดคงที่หรือเปลี่ยนแปลงได้ (Fixed or Variable Electronic Capacitors or Condensers) เครื่องหรือหลอดเรดิโอกราฟ เครื่องหรือหลอดฟลูโอโรสโคป หรือเครื่องหรือหลอดเอกซเรย์ และรวมถึงการผลิตอุปกรณ์หรือชิ้นส่วนสำหรับใช้กับเครื่องอิเล็กทรอนิกส์ดังกล่าว	ได้			ได้			ได้	ได้		ได้	ได้		ได้	ได้	

ลำดับที่	ประเภทหรือชนิดของโรงงาน	ที่ดินประเภท														
		พาณิชยกรรมและที่อยู่อาศัย			ที่อยู่อาศัยหนาแน่นปานกลาง			ที่อยู่อาศัยหนาแน่นน้อย			ชนบทและเกษตรกรรม			อุตสาหกรรมเฉพาะกิจ		
		โรงงานจำพวกที่			โรงงานจำพวกที่			โรงงานจำพวกที่			โรงงานจำพวกที่			โรงงานจำพวกที่		
		๑	๒	๓	๑	๒	๓	๑	๒	๓	๑	๒	๓	๑	๒	๓
๗๓	โรงงานผลิต ประกอบ หรือดัดแปลงเครื่องมือหรือเครื่องใช้ไฟฟ้าที่ไม่ได้ระบุไว้ในลำดับใด และรวมถึงส่วนประกอบหรืออุปกรณ์ของผลิตภัณฑ์ดังกล่าว				ได้			ได้			ได้	ได้		ได้	ได้	
๗๔	โรงงานประกอบกิจการเกี่ยวกับจักรยานยนต์ จักรยานสามล้อ หรือจักรยานสองล้อ อย่างใดอย่างหนึ่งหรือหลายอย่าง ดังต่อไปนี้ (๑) การสร้าง ประกอบ ดัดแปลง หรือเปลี่ยนแปลงสภาพจักรยานยนต์ จักรยานสามล้อ หรือจักรยานสองล้อ				ได้			ได้			ได้				ได้	ได้
	(๒) การทำชิ้นส่วนพิเศษหรืออุปกรณ์สำหรับจักรยานยนต์ จักรยานสามล้อ หรือจักรยานสองล้อ				ได้			ได้			ได้				ได้	ได้
๘๐	โรงงานผลิต ประกอบ ดัดแปลง หรือซ่อมแซมล้อเลื่อนที่ขับเคลื่อนด้วยแรงคน หรือสัตว์ซึ่งมีใช้จักรยาน และรวมถึงส่วนประกอบหรืออุปกรณ์ของผลิตภัณฑ์ดังกล่าว							ได้			ได้	ได้			ได้	ได้
๘๑	โรงงานประกอบกิจการเกี่ยวกับเครื่องมือ เครื่องใช้ หรืออุปกรณ์วิทยาศาสตร์ หรือการแพทย์ อย่างใดอย่างหนึ่งหรือหลายอย่าง ดังต่อไปนี้ (๑) การทำ ดัดแปลง หรือซ่อมแซมเครื่องมือหรืออุปกรณ์วิทยาศาสตร์ที่ใช้ในห้องทดลองหรืออุปกรณ์ที่ใช้ในการชั่ง ตวง วัด หรือบังคับควบคุม	ได้			ได้			ได้	ได้		ได้	ได้		ได้	ได้	
๘๓	โรงงานผลิตหรือประกอบนาฬิกา เครื่องวัดเวลา หรือชิ้นส่วนของนาฬิกาหรือเครื่องวัดเวลา							ได้			ได้	ได้		ได้	ได้	
๘๔	โรงงานประกอบกิจการเกี่ยวกับเพชร พลอย ทอง เงิน นาก หรืออัญมณี อย่างใดอย่างหนึ่งหรือหลายอย่าง ดังต่อไปนี้ (๑) การทำเครื่องประดับโดยใช้เพชร พลอย ไข่มุก ทองคำ ทองขาว เงิน นาก หรืออัญมณี	ได้			ได้			ได้	ได้		ได้	ได้		ได้	ได้	
	(๒) การทำเครื่องใช้ด้วยทองคำ ทองขาว เงิน นาก หรือกะโหลกทอง หรือโลหะที่มีค่า	ได้			ได้			ได้	ได้		ได้	ได้		ได้	ได้	

ลำดับที่	ประเภทหรือชนิดของโรงงาน	ที่ดินประเภท														
		พาณิชยกรรมและที่อยู่อาศัย หนาแน่นมาก			ที่อยู่อาศัยหนาแน่น ปานกลาง			ที่อยู่อาศัยหนาแน่นน้อย			ชนบทและเกษตรกรรม			อุตสาหกรรมเฉพาะกิจ		
		โรงงานจำพวกที่			โรงงานจำพวกที่			โรงงานจำพวกที่			โรงงานจำพวกที่			โรงงานจำพวกที่		
		๑	๒	๓	๑	๒	๓	๑	๒	๓	๑	๒	๓	๑	๒	๓
	(๓) การตัด เจียรไน หรือขัดเพชร พลอย หรืออัญมณี								ได้			ได้			ได้	
	(๔) การเผาหรืออบพลอยหรืออัญมณีอื่น ๆ								ได้			ได้			ได้	
	(๕) การทำดวงตราหรือเหรียญตราของเครื่องราชอิสริยาภรณ์หรือเหรียญอื่น												ได้			ได้
๘๕	โรงงานผลิตหรือประกอบเครื่องดนตรี และรวมถึงชิ้นส่วนหรืออุปกรณ์ของเครื่องดนตรีดังกล่าว							ได้			ได้	ได้		ได้	ได้	
๘๗	โรงงานประกอบกิจการเกี่ยวกับเครื่องเล่น เครื่องมือ หรือเครื่องใช้ที่มีได้ระบุไว้ในลำดับอื่น อย่างใดอย่างหนึ่งหรือหลายอย่าง ดังต่อไปนี้															
	(๑) การทำเครื่องเล่น							ได้			ได้	ได้		ได้	ได้	
	(๒) การทำเครื่องเขียนหรือเครื่องวาดภาพ							ได้			ได้			ได้		
	(๓) การทำเครื่องเพชรหรือพลอยหรือเครื่องประดับสำหรับการแสดง							ได้			ได้			ได้		
	(๔) การทำร่ม ไม่ถือขนนก ดอกไม้เทียม ซิป กระดุม ไม้กวาด แปรง ตะเกียง ปิยะตะเกียงหรือไฟฟ้า กล้องสุบยาหรือกล้องถ่ายรูป กั้นกรงหนูหรือไฟแช็ก					ได้		ได้			ได้			ได้		
	(๕) การทำป้าย ตรา เครื่องหมาย ป้ายติดของ หรือเครื่องโฆษณาสินค้า ตราโลหะหรือยาง แม่พิมพ์ลายฉลุ (Stencils)	ได้				ได้		ได้	ได้		ได้	ได้		ได้	ได้	
	(๖) การทำแหคลุมผม ช้องผม หรือผมปลอม					ได้		ได้			ได้	ได้		ได้	ได้	
๘๐	โรงงานจัดหาน้ำ ทำน้ำให้บริสุทธิ์ หรือจำหน่ายน้ำไปยังอาคารหรือโรงงานอุตสาหกรรม												ได้			ได้
๘๑	โรงงานบรรจุสินค้าในภาชนะโดยไม่มีการผลิต อย่างใดอย่างหนึ่งหรือหลายอย่าง ดังต่อไปนี้															
	(๑) การบรรจุสินค้าทั่วไป										ได้	ได้		ได้	ได้	
๘๒	โรงงานห้องเย็น				ได้			ได้			ได้	ได้		ได้	ได้	ได้
๘๓	โรงงานซ่อมรองเท้าหรือเครื่องหนัง	ได้			ได้			ได้								
๘๔	โรงงานซ่อมเครื่องมือไฟฟ้าหรือเครื่องใช้ไฟฟ้าสำหรับใช้ในบ้าน หรือใช้ประจำตัว	ได้			ได้			ได้			ได้			ได้		

[illegible]

ลำดับที่	ประเภทหรือชนิดของโรงงาน	ที่ดินประเภท														
		พาณิชยกรรมและที่อยู่อาศัย หนาแน่นมาก			ที่อยู่อาศัยหนาแน่น ปานกลาง			ที่อยู่อาศัยหนาแน่นน้อย			ชนบทและเกษตรกรรม			อุตสาหกรรมเฉพาะกิจ		
		โรงงานจำพวกที่			โรงงานจำพวกที่			โรงงานจำพวกที่			โรงงานจำพวกที่			โรงงานจำพวกที่		
		๑	๒	๓	๑	๒	๓	๑	๒	๓	๑	๒	๓	๑	๒	๓
๑๐๖	โรงงานประกอบกิจการเกี่ยวกับการนำผลิตภัณฑ์อุตสาหกรรมที่ไม่ใช่แก้วหรือของเสียจากโรงงานมาผลิตเป็นวัตถุขึ้นหรือผลิตภัณฑ์ใหม่โดยผ่านกรรมวิธีการผลิตทางอุตสาหกรรม												ได้			
๑๐๗	โรงงานผลิตแผ่นซีดี (ผลิตภัณฑ์ที่ใช้สำหรับบันทึกข้อมูลเสียง หรือภาพในรูปแบบของอิเล็กทรอนิกส์และสามารถอ่านได้โดยใช้เครื่องมือที่อาศัยแหล่งแสงที่มีกำลังสูง เช่น แสงเลเซอร์) แผ่นเสียง แถบบันทึกภาพ แถบบันทึกเสียง และแถบบันทึกภาพและเสียง ทั้งนี้ ไม่ว่าจะอยู่ในรูปของผลิตภัณฑ์ที่ได้รับการบันทึกข้อมูลไว้แล้ว หรือมีการบันทึกซ้ำได้อีกหรือยังมิได้มีการบันทึกข้อมูล												ได้			ได้

หมายเหตุ

ลำดับที่

หมายถึง

ลำดับที่ตามกฎหมายว่าด้วยโรงงาน

ได้

หมายถึง

สามารถประกอบกิจการ โรงงานได้ภายใต้บังคับของกฎหมายว่าด้วยโรงงาน

โรงงานจำพวกที่

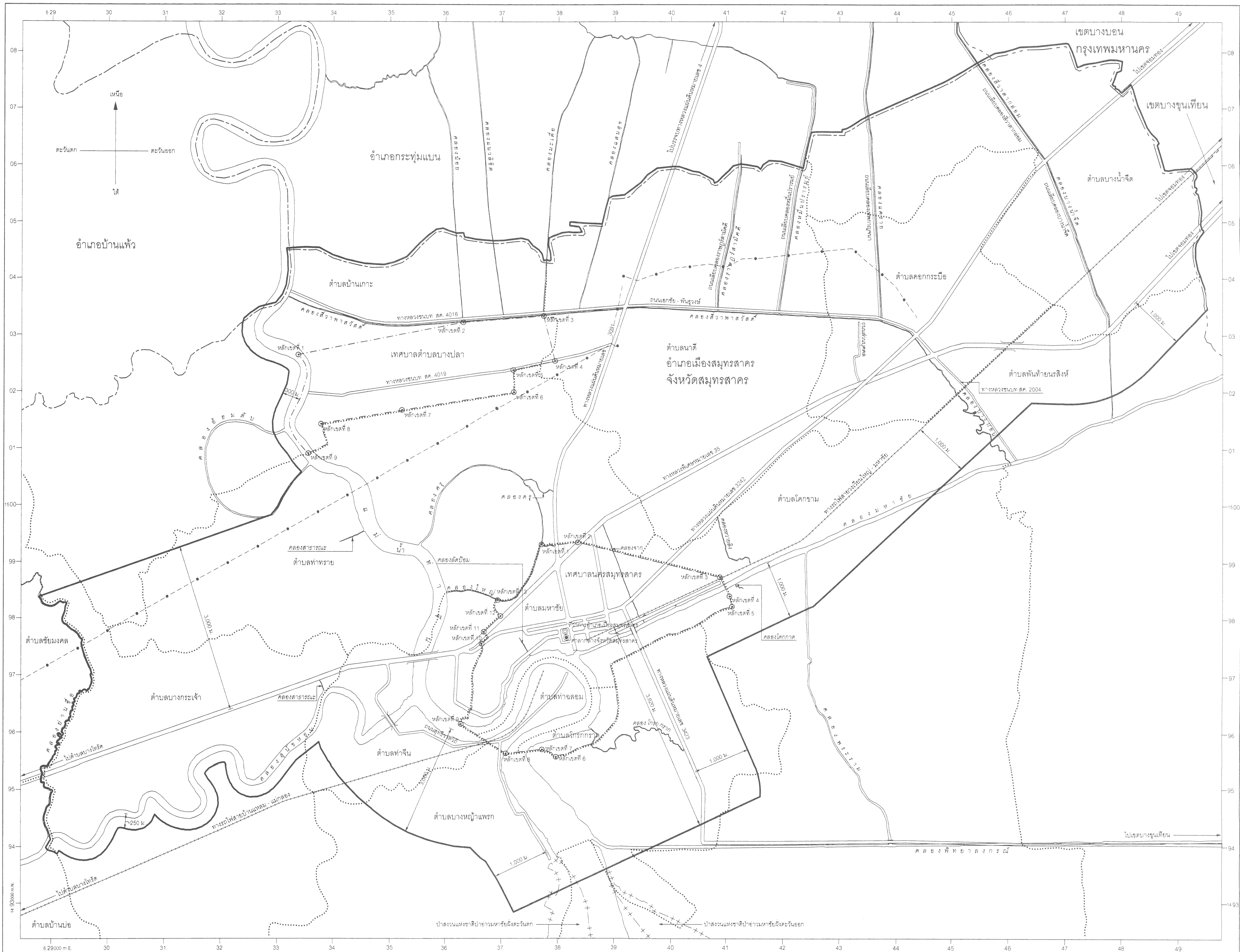

หมายถึง

จำพวกโรงงานตามกฎหมายว่าด้วยโรงงาน

แผนที่ทำยุทธการ
ให้ใช้บังคับผังเมืองรวมเมืองสมุทรสาคร

พ.ศ. 2550

มาตราส่วน 1 : 30,000



เครื่องหมาย

- แนวเขตผังเมืองรวม
- เขตจังหวัด
- เขตอำเภอ เขตกิ่งอำเภอ
- เขตตำบล เขตองค์การบริหารส่วนตำบล
- เขตเทศบาล
- แนวเขตป่าสงวนแห่งชาติ แนวเขตอุทยานแห่งชาติ
- แนวเขตวนอุทยาน แนวเขตรักษาพันธุ์สัตว์ป่า
- แนวสายส่งไฟฟ้าสายส่ง
- ทางหลวง ถนน รอย
- ทางรถไฟ
- สะพาน
- แม่น้ำ คลอง หนอง

- ศาลากลางจังหวัด
- ที่ว่าการอำเภอ
- ม. เมตร

ผังเมืองรวมเมืองสมุทรสาคร

(นายปรีชา วรรณกิจ)
ผู้อำนวยการสำนักผังเมืองรวมและผังเมืองเฉพาะ

(นายสมชาย ชุมรัตน์)
อธิบดีกรมโยธาธิการและผังเมือง

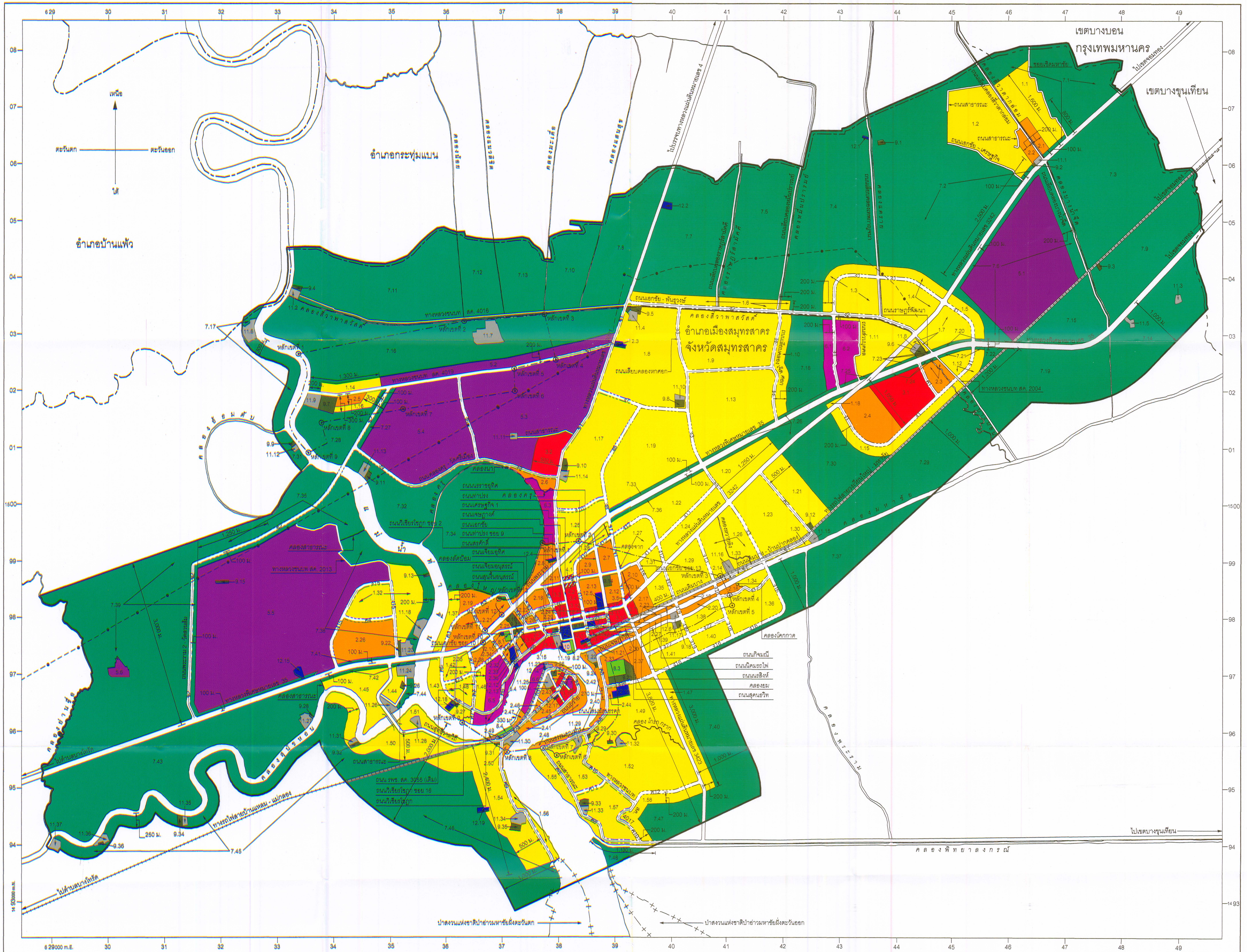
แผนผังกำหนดการใช้ประโยชน์ที่ดินตามที่ได้จำแนกประเภทท้ายกฎกระทรวง

ให้ใช้บังคับผังเมืองรวมเมืองสมุทรสาคร

พ.ศ. 2550

มาตราส่วน 1 : 30,000

0 0.5 1 2 กิโลเมตร



เครื่องหมาย

- แนวเขตผังเมืองรวม
- เขตจังหวัด
- เขตอำเภอ เขตกิ่งอำเภอ
- เขตเทศบาล
- แนวเขตป่าสงวนแห่งชาติ แนวเขตอุทยานแห่งชาติ แนวเขตวนอุทยาน แนวเขตรักษาพันธุ์สัตว์ป่า
- แนวเขตสงวนป่าชายฝั่ง
- ถนนดิน
- ถนนดินลูกรัง
- ทางรถไฟ
- สะพาน
- แม่น้ำ คลอง ชัย
- ม.
- เมตร

- เขตสีเหลือง
- เขตสีส้ม
- เขตสีแดง
- เขตสีน้ำเงินและสีเทาเข้ม
- เขตสีม่วง
- เขตสีฟ้าอ่อน
- เขตสีเขียว
- เขตสีเขียวอ่อน
- เขตสีเทาอ่อน
- เขตสีน้ำตาลอ่อน
- เขตสีน้ำตาลเข้ม
- เขตสีน้ำเงิน

- ที่ดินประเภทที่อยู่อาศัยหนาแน่นน้อย
- ที่ดินประเภทที่อยู่อาศัยหนาแน่นปานกลาง
- ที่ดินประเภทพาณิชยกรรมและที่อยู่อาศัยหนาแน่นมาก
- ที่ดินประเภทพาณิชยกรรมและสถานประกอบการ
- ที่ดินประเภทอุตสาหกรรมและคลังสินค้า
- ที่ดินประเภทอุตสาหกรรมพาณิชยกรรม
- ที่ดินประเภทเกษตรกรรมและเกษตรกรรม
- ที่ดินประเภทใช้สอยเพื่อการเกษตรและการรักษาคุณภาพสิ่งแวดล้อม
- ที่ดินประเภทสถานประกอบการศึกษา
- ที่ดินประเภทอนุรักษ์เพื่อส่งเสริมเอกลักษณ์ศิลปวัฒนธรรมไทย
- ที่ดินประเภทสถานบริการสุขภาพ
- ที่ดินประเภทสถานบริการสุขภาพ การสาธารณสุขและสถานประกอบการ

ผังเมืองรวมเมืองสมุทรสาคร

(นายบริหาร ธรรมรงค์)
ผู้อำนวยการสำนักผังเมืองรวมและผังเมืองเฉพาะ

(นายสมชาย ชุ่มรัตน์)
อธิบดีกรมโยธาธิการและผังเมือง

รายการประกอบแผนผังกำหนดการใช้ประโยชน์ที่ดินตามที่ได้จำแนกประเภททำกฎกระทรวง
ให้ใช้บังคับผังเมืองรวมเมืองสมุทรสาคร

พ.ศ. ๒๕๕๐

การใช้ประโยชน์ที่ดินให้เป็นไปตามแผนผังกำหนดการใช้ประโยชน์ที่ดินตามที่ได้จำแนกประเภท
ทำกฎกระทรวง ตามที่กำหนดไว้ในข้อ ๖ คือ

๑. ที่ดินในบริเวณหมายเลข ๑.๑ ถึงหมายเลข ๑.๕๘ ที่กำหนดไว้เป็นสีเหลือง ให้เป็นที่ดิน
ประเภทที่อยู่อาศัยหนาแน่นน้อย มีรายการดังต่อไปนี้

๑.๑ ด้านเหนือ จดเส้นตั้งฉากกับถนนเลียบคลองสี่วาตากล่อม ฟากตะวันออก
ที่จุดซึ่งอยู่ห่างจากถนนเลียบคลองสี่วาตากล่อมบรรจบกับทางหลวงแผ่นดินหมายเลข ๓๒๔๒ ไปทาง
ทิศตะวันตกเฉียงเหนือตามแนวถนนเลียบคลองสี่วาตากล่อม เป็นระยะ ๑,๖๐๐ เมตร

ด้านตะวันออก จดซอยเชิดมหาชัย ฟากตะวันตก

ด้านใต้ จดเส้นขนานระยะ ๑๐๐ เมตร กับศูนย์กลางทางหลวงแผ่นดิน
หมายเลข ๓๒๔๒ เส้นขนานระยะ ๒๐๐ เมตร กับศูนย์กลางถนนเลียบคลองสี่วาตากล่อม และ
เส้นขนานระยะ ๘๐๐ เมตร กับศูนย์กลางทางหลวงแผ่นดินหมายเลข ๓๒๔๒

ด้านตะวันตก จดถนนเลียบคลองสี่วาตากล่อม ฟากตะวันออก

๑.๒ ด้านเหนือ จดถนนสาธารณะไม่ปรากฏชื่อ ฟากใต้

ด้านตะวันออก จดถนนเลียบคลองสี่วาตากล่อม ฟากตะวันตก ถนนสาธารณะ
ไม่ปรากฏชื่อ ฟากเหนือและฟากตะวันตก และเส้นขนานระยะ ๒๐๐ เมตร กับศูนย์กลางถนนเลียบคลอง
สี่วาตากล่อม

ด้านใต้ จดโรงเรียนวัดโพธิ์แจ้ง และเส้นขนานระยะ ๑๐๐ เมตร กับศูนย์กลาง
ทางหลวงแผ่นดินหมายเลข ๓๒๔๒

ด้านตะวันตก จดถนนเอกชัย-เศรษฐกิจ ฟากเหนือ เส้นตรงที่ลากต่อจาก
ถนนสาธารณะไม่ปรากฏชื่อ ไปทางทิศใต้ จนบรรจบกับถนนเอกชัย-เศรษฐกิจ ฟากเหนือ และ
ถนนสาธารณะไม่ปรากฏชื่อ ฟากตะวันออก

๑.๓ ด้านเหนือ จดเส้นขนานระยะ ๒๐๐ เมตร กับศูนย์กลางถนนสาย ง ๑

ด้านตะวันออก จดถนนเลียบคลองเทพกาญจนา ฟากตะวันตก

ด้านใต้ จดถนนสาย ง ๒ ฟากเหนือ

ด้านตะวันตก จดเส้นขนานระยะ ๒๐๐ เมตร กับศูนย์กลางถนนสาย ง ๑

- ๑.๔ ด้านเหนือ จดเส้นขนานระยะ ๒๐๐ เมตร กับศูนย์กลางถนนสาย ง ๑
 ด้านตะวันออก จดทางหลวงแผ่นดินหมายเลข ๓๒๔๒ ฟากตะวันตก
 ด้านใต้ จดถนนสาย ง ๒ ฟากเหนือ
 ด้านตะวันตก จดถนนเลียบคลองเทพกาญจนา ฟากตะวันออก
- ๑.๕ ด้านเหนือ จดทางหลวงแผ่นดินหมายเลข ๓๒๔๒ ฟากใต้
 ด้านตะวันออก จดเส้นขนานระยะ ๒๐๐ เมตร กับศูนย์กลางถนนสาย ง ๑
 ด้านใต้ จดเส้นขนานระยะ ๑๐๐ เมตร กับศูนย์กลางทางหลวงพิเศษ

หมายเลข ๓๕

- ด้านตะวันตก จดถนนสาย ง ๑ ฟากตะวันออก
- ๑.๖ ด้านเหนือ จดเส้นขนานระยะ ๒๐๐ เมตร กับศูนย์กลางถนนสาย ง ๒
 ด้านตะวันออก จดเส้นขนานระยะ ๒๐๐ เมตร กับศูนย์กลางถนนเลียบคลอง

หมื่นปรารมย์

- ด้านใต้ จดถนนสาย ง ๒ ฟากเหนือ และโรงเรียนวัดบางปิ้ง
 ด้านตะวันตก จดทางหลวงแผ่นดินหมายเลข ๓๐๕๑ ฟากตะวันออก
- ๑.๗ ด้านเหนือ จดทางหลวงแผ่นดินหมายเลข ๓๒๔๒ ฟากใต้
 ด้านตะวันออก จดถนนสาย ง ๑ ฟากตะวันตก
 ด้านใต้ จดเส้นขนานระยะ ๑๐๐ เมตร กับศูนย์กลางทางหลวงพิเศษ

หมายเลข ๓๕ โรงเรียนวัดราษฎร์รังสรรค์ และวัดราษฎร์รังสรรค์

- ๑.๘ ด้านเหนือ จดถนนสาย ง ๒ ฟากใต้
 ด้านตะวันออก จดถนนสาย ง ๓ ฟากตะวันตก
 ด้านใต้ จดถนนสาย ง ๓ ฟากเหนือ
 ด้านตะวันตก จดถนนสาย ข ๑ ฟากตะวันออก สถานีไฟฟ้าย่อยสมุทรสาคร ๑

การไฟฟ้าฝ่ายผลิตแห่งประเทศไทย การไฟฟ้าส่วนภูมิภาค สถานีควบคุมการจ่ายไฟสมุทรสาคร ๑
 โรงเรียนวัดบางปิ้ง และวัดบางปิ้ง

ทั้งนี้ ยกเว้นบริเวณหมายเลข ๕.๘ ที่กำหนดไว้เป็นสีเขียวมะกอก และหมายเลข ๑๑.๑๐
 ที่กำหนดไว้เป็นสีเทาอ่อน

- ๑.๙ ด้านเหนือ จดถนนสาย ง ๒ ฟากใต้
 ด้านตะวันออก จดถนนสาย ง ๔ ฟากตะวันตก
 ด้านใต้ จดถนนสาย ง ๕ ฟากเหนือ
 ด้านตะวันตก จดถนนสาย ง ๓ ฟากตะวันออก

- ๑.๑๐ ด้านเหนือ จดถนนสาย ง ๒ ฟากใต้
 ด้านตะวันออก จดเส้นขนานระยะ ๒๐๐ เมตร กับศูนย์กลางถนนสาย ง ๔
 ด้านใต้ จดเส้นขนานระยะ ๑๐๐ เมตร กับศูนย์กลางทางหลวงพิเศษ

หมายเลข ๓๕

- ด้านตะวันตก จดถนนสาย ง ๔ ฟากตะวันออก
 ๑.๑๑ ด้านเหนือ จดถนนสาย ง ๒ ฟากใต้
 ด้านตะวันออก จดทางหลวงแผ่นดินหมายเลข ๓๒๔๒ ฟากตะวันตก
 ด้านใต้ จดเส้นขนานระยะ ๑๐๐ เมตร กับศูนย์กลางทางหลวงพิเศษ

หมายเลข ๓๕

- ด้านตะวันตก จดถนนส่วนบุคคล (บริษัทกอล์ฟทาวน์ แอนด์ สปอร์ตคลับ)
 ฟากตะวันออก เส้นขนานระยะ ๑๐๐ เมตร กับศูนย์กลางถนนสาย ง ๒ และถนนสาย ง ๑ ฟากตะวันออก
 ๑.๑๒ ด้านเหนือ จดเส้นขนานระยะ ๑๐๐ เมตร กับศูนย์กลางทางหลวงพิเศษ

หมายเลข ๓๕

- ด้านตะวันออก จดเส้นขนานระยะ ๒๐๐ เมตร กับศูนย์กลางถนนสาย ง ๑ และ
 เขตทางรถไฟสายวงเวียนใหญ่ - มหาชัย ฟากตะวันตก
 ด้านตะวันตก จดทางหลวงชนบท สก. ๒๐๐๔ ฟากตะวันออก
 ๑.๑๓ ด้านเหนือ จดถนนสาย ง ๕ ฟากใต้
 ด้านตะวันออก จดถนนสาย ง ๔ ฟากตะวันตก
 ด้านใต้ จดเส้นขนานระยะ ๑๐๐ เมตร กับศูนย์กลางทางหลวงพิเศษ

หมายเลข ๓๕

- ด้านตะวันตก จดถนนสาย ง ๓ ฟากตะวันออก
 ๑.๑๔ ด้านเหนือ จดเส้นขนานระยะ ๒๐๐ เมตร กับศูนย์กลางทางหลวงชนบท
 สก. ๔๐๑๕

- ด้านตะวันออก จดเส้นตั้งฉากระยะ ๒๐๐ เมตร กับศูนย์กลางทางหลวงชนบท
 สก. ๔๐๑๕ ฟากเหนือ ที่จุดซึ่งอยู่ห่างจากทางหลวงชนบท สก. ๔๐๑๕ บรรจบกับแม่น้ำท่าจีน ฟังตะวันออก
 ไปทางทิศตะวันออกตามแนวทางหลวงชนบท สก. ๔๐๑๕ เป็นระยะ ๑,๓๐๐ เมตร
 ด้านใต้ จดทางหลวงชนบท สก. ๔๐๑๕ ฟากเหนือ
 ด้านตะวันตก จดเส้นตั้งฉากระยะ ๒๐๐ เมตร กับศูนย์กลางทางหลวงชนบท
 สก. ๔๐๑๕ ฟากเหนือ ที่จุดซึ่งอยู่ห่างจากทางหลวงชนบท สก. ๔๐๑๕ บรรจบกับแม่น้ำท่าจีน
 ฟังตะวันออก ไปทางทิศตะวันออกตามแนวทางหลวงชนบท สก. ๔๐๑๕ เป็นระยะ ๒๐๐ เมตร

- ๑.๑๕ ด้านเหนือ จดถนนสาย ง ๑ ฟากใต้
 ด้านตะวันออก จดทางหลวงชนบท สก. ๒๐๐๔ ฟากตะวันตก
 ด้านใต้ จดเขตทางรถไฟสายวงเวียนใหญ่ - มหาชัย ฟากเหนือ
 ด้านตะวันตก จดเส้นขนานระยะ ๒๐๐ เมตร กับศูนย์กลางถนนสาย ง ๑
- ๑.๑๖ ด้านเหนือ จดทางหลวงชนบท สก. ๔๐๑๕ ฟากใต้
 ด้านตะวันออก จดเส้นขนานระยะ ๑๐๐ เมตร กับศูนย์กลางถนนสาย จ ๒
 ด้านใต้ จดเส้นขนานระยะ ๓๐๐ เมตร กับศูนย์กลางทางหลวงชนบท
 สก. ๔๐๑๕
 ด้านตะวันตก จดโรงเรียนสมุทรสาครวุฒิชัย เส้นขนานระยะ ๒๐๐ เมตร
 กับศูนย์กลางทางหลวงชนบท สก. ๔๐๑๕ และเส้นขนานระยะ ๓๐๐ เมตร กับศูนย์กลางถนนสาย จ ๒
- ๑.๑๗ ด้านเหนือ จดถนนสาย ง ๗ ฟากใต้
 ด้านตะวันออก จดถนนสาย ง ๘ ฟากตะวันตก
 ด้านใต้ จดถนนสาย ง ๑๐ ฟากเหนือ
 ด้านตะวันตก จดถนนสาย ช ๑ ฟากตะวันออก วัดคลองกรู และโรงเรียน
 วัดคลองกรู
- ๑.๑๘ ด้านเหนือ จดเส้นขนานระยะ ๑๐๐ เมตร กับศูนย์กลางทางหลวงพิเศษ
 หมายเลข ๓๕
 ด้านใต้ จดทางหลวงแผ่นดินหมายเลข ๓๒๔๒ ฟากเหนือ
 ด้านตะวันตก จดเส้นตรงที่ลากตรงจากเส้นขนานระยะ ๒๐๐ เมตร กับศูนย์กลาง
 ถนนสาย ง ๑ ไปทางทิศตะวันออกเฉียงเหนือ จนบรรจบกับเส้นขนานระยะ ๑๐๐ เมตร กับศูนย์กลาง
 ทางหลวงพิเศษหมายเลข ๓๕
- ๑.๑๙ ด้านเหนือ จดถนนสาย ง ๗ ฟากใต้
 ด้านตะวันออก จดถนนสาย ง ๓ ฟากตะวันตก
 ด้านใต้ จดเส้นขนานระยะ ๑๐๐ เมตร กับศูนย์กลางทางหลวงพิเศษ
 หมายเลข ๓๕
 ด้านตะวันตก จดถนนสาย ง ๘ ฟากตะวันออก
- ๑.๒๐ ด้านเหนือ จดเส้นขนานระยะ ๑๐๐ เมตร กับศูนย์กลางทางหลวงพิเศษ
 หมายเลข ๓๕
 ด้านตะวันออก จดเส้นขนานระยะ ๑,๒๕๐ เมตร กับศูนย์กลางถนนสาย ง ๓

	ด้านใต้	จดทางหลวงแผ่นดินหมายเลข ๓๒๔๒ ฟากเหนือ
	ด้านตะวันตก	จดถนนสาย ง ๓ ฟากตะวันออก
๑.๒๑	ด้านเหนือ	จดทางหลวงแผ่นดินหมายเลข ๓๒๔๒ ฟากใต้
	ด้านตะวันออก	จดเส้นขนานระยะ ๕๐๐ เมตร กับศูนย์กลางถนนสาย ก ๒
	ด้านใต้	จดเขตทางรถไฟสายวงเวียนใหญ่ - มหาชัย และโรงเรียนวัดโสภณาราม
(ปลักร่วมราษฎร์บำรุง)		
	ด้านตะวันตก	จดถนนสาย ก ๒ ฟากตะวันออก
๑.๒๒	ด้านเหนือ	จดเส้นขนานระยะ ๑๐๐ เมตร กับศูนย์กลางทางหลวงพิเศษ
หมายเลข ๓๕		
	ด้านตะวันออก	จดถนนสาย ง ๓ ฟากตะวันตก
	ด้านใต้	จดถนนสาย ง ๑๑ ฟากเหนือ
	ด้านตะวันตก	จดถนนสาย ง ๑๒ ฟากตะวันออกและฟากเหนือ และถนนสาย จ ๑
ฟากตะวันออก		
๑.๒๓	ด้านเหนือ	จดทางหลวงแผ่นดินหมายเลข ๓๒๔๒ ฟากใต้
	ด้านตะวันออก	จดถนนสาย ก ๒ ฟากตะวันตก
	ด้านใต้	จดเขตทางรถไฟสายวงเวียนใหญ่ - มหาชัย ฟากเหนือ
	ด้านตะวันตก	จดถนนสาย ง ๓ ฟากตะวันออก
๑.๒๔	ด้านเหนือ	จดถนนสาย ง ๑๑ ฟากใต้
	ด้านตะวันออก	จดถนนสาย ง ๓ ฟากตะวันตก
	ด้านใต้	จดทางหลวงแผ่นดินหมายเลข ๓๒๔๒ ฟากเหนือ
	ด้านตะวันตก	จดถนนสาย ง ๑๒ ฟากตะวันออก
๑.๒๕	ด้านเหนือ	จดถนนสาย ง ๑๐ ฟากใต้
	ด้านตะวันออก	จดถนนสาย ง ๘ ฟากตะวันตก
	ด้านใต้	จดทางหลวงพิเศษหมายเลข ๓๕ ฟากเหนือ และถนนพระราม ๒
ฟากเหนือ		
	ด้านตะวันตก	จดถนนสาย ช ๑ ฟากตะวันออก
๑.๒๖	ด้านเหนือ	จดทางหลวงแผ่นดินหมายเลข ๓๒๔๒ ฟากใต้
	ด้านตะวันออก	จดถนนสาย ง ๓ ฟากตะวันตก

ด้านใต้ จดเขตทางรถไฟสายวงเวียนใหญ่ - มหาชัย ฟากเหนือ และ
วัดศรีบูรณาวาส (โคกร้าง)

ด้านตะวันตก จดถนนสาย ง ๑๓ ฟากตะวันออก
๑.๒๓ ด้านเหนือ จดถนนสาย ง ๑๒ ฟากใต้
ด้านตะวันออก จดถนนสาย ง ๑๒ ฟากตะวันตก
ด้านใต้ จดถนนสาย ง ๑๑ ฟากเหนือ และถนนท่าปรัง ฟากเหนือ
ด้านตะวันตก จดถนนสาย จ ๑ ฟากตะวันออก
๑.๒๔ ด้านเหนือ จดถนนพระราม ๒ ฟากใต้ และทางหลวงพิเศษหมายเลข ๓๕
ฟากใต้

ด้านตะวันออก จดถนนสาย จ ๑ ฟากตะวันตก
ด้านใต้ จดถนนสาย ง ๑๒ ฟากเหนือและฟากตะวันตก และเส้นขนาน
ระยะ ๑๐๐ เมตร กับศูนย์กลางถนนท่าปรัง

ด้านตะวันตก จดถนนเศรษฐกิจ ๑ ฟากตะวันออก
๑.๒๕ ด้านเหนือ จดถนนเอกชัย ฟากใต้ และทางหลวงแผ่นดินหมายเลข ๓๒๔๒
ฟากใต้

ด้านตะวันออก จดถนนสาย ง ๑๓ ฟากตะวันตก
ด้านใต้ จดเขตทางรถไฟสายวงเวียนใหญ่ - มหาชัย ฟากเหนือ
ด้านตะวันตก จดถนนสาย ง ๑๒ ฟากตะวันออก
๑.๓๐ ด้านเหนือ จดถนนสาย ข ๑ ฟากใต้
ด้านตะวันออก จดวัดโสภณาราม (บ้านขอม)
ด้านใต้ จดคลองมหาชัย ฟังเหนือ
ด้านตะวันตก จดถนนสาย ง ๑๖ ฟากตะวันออก
๑.๓๑ ด้านเหนือ จดถนนสาย ง ๑๑ ฟากใต้
ด้านตะวันออก จดถนนสาย ง ๑๒ ฟากตะวันตก
ด้านใต้ จดถนนเอกชัย ฟากเหนือ
ด้านตะวันตก จดถนนสาย ง ๑๔ ฟากตะวันออก
๑.๓๒ ด้านเหนือ จดเส้นขนานระยะ ๒๐๐ เมตร กับริมฝั่งแม่น้ำท่าจีน ฝั่งใต้
ด้านตะวันออก จดเส้นขนานระยะ ๒๐๐ เมตร กับริมฝั่งแม่น้ำท่าจีน ฝั่งตะวันตก

ด้านใต้ จดวัดกลางอ่าแก้ว ศูนย์การศึกษานอกโรงเรียนวัดกลางอ่าแก้ว
ถนนสาย ง ๑๕ ฟากตะวันออก และถนนสาย ค ๔ ฟากเหนือ

ด้านตะวันตก จดถนนสาย ง ๑๕ ฟากตะวันออกและฟากใต้ และทางหลวง
ชนบท สก. ๒๐๑๓ ฟากตะวันออก

๑.๓๓ ด้านเหนือ จดถนนสาย ข ๑ ฟากใต้

ด้านตะวันออก จดถนนสาย ง ๑๖ ฟากตะวันตก

ด้านใต้ จดคลองมหาชัย ฟังเหนือ

ด้านตะวันตก จดวัดศรีบูรณาวาส (โคกร้าง)

๑.๓๔ ด้านเหนือ จดคลองมหาชัย ฟังใต้

ด้านตะวันออก จดถนนสาย ง ๑๖ ฟากตะวันตก

ด้านใต้ จดถนนสาย ง ๑๗ ฟากเหนือ

ด้านตะวันตก จดคลองโคกกาต ฟังตะวันออก

๑.๓๕ ด้านเหนือ จดถนนเอกชัย ฟากใต้

ด้านตะวันออก จดถนนสาย ง ๑๒ ฟากตะวันตก

ด้านใต้ จดเขตทางรถไฟสายวงเวียนใหญ่ - มหาชัย ฟากเหนือ

ด้านตะวันตก จดเส้นขนานระยะ ๔๐๐ เมตร กับศูนย์กลางถนนสาย ง ๑๒

๑.๓๖ ด้านเหนือ จดถนนสาย ง ๑๗ ฟากใต้

ด้านตะวันออก จดถนนสาย ง ๑๖ ฟากตะวันตก

ด้านใต้ จดถนนสาย ง ๑๖ ฟากเหนือ

ด้านตะวันตก จดถนนสาย ง ๑๘ ฟากตะวันออก

๑.๓๗ ด้านเหนือ จดคลองใหญ่ ฟังใต้

ด้านตะวันออก จดเส้นขนานระยะ ๒๐๐ เมตร กับริมฝั่งแม่น้ำท่าจีน ฟังตะวันออก

และถนนสาย ค ๓ ฟากตะวันตก

ด้านใต้ จดทางหลวงพิเศษหมายเลข ๓๕ ฟากเหนือ

ด้านตะวันตก จดแม่น้ำท่าจีน ฟังตะวันออก

๑.๓๘ ด้านเหนือ จดถนนเจษฎาวิถี ฟากใต้

ด้านตะวันออก จดถนนสาย ง ๑๘ ฟากตะวันตก

ด้านใต้ จดถนนสาย ง ๒๒ ฟากเหนือ

ด้านตะวันตก จดถนนสาย ง ๑๙ ฟากตะวันออก

๑.๓๕ ด้านเหนือ จดถนนเจษฎาวิถี ฟากใต้ วัดเจษฎาราม และโรงเรียนเทศบาล
วัดเจษฎาราม (เซยวิทยาทาน)

ด้านตะวันออก จดถนนสาย ง ๑๕ ฟากตะวันตก

ด้านใต้ จดถนนสาย ง ๒๒ ฟากเหนือ

ด้านตะวันตก จดทางหลวงแผ่นดินหมายเลข ๓๔๒๓ ฟากตะวันออก และ
ถนนกิมณี ฟากตะวันออก

๑.๔๐ ด้านเหนือ จดถนนสาย ง ๒๒ ฟากใต้

ด้านตะวันออก จดถนนสาย ง ๑๘ ฟากตะวันตก

ด้านใต้ จดถนนสาย ง ๑๖ ฟากเหนือ

ด้านตะวันตก จดถนนสาย ง ๑๕ ฟากตะวันออก

๑.๔๑ ด้านเหนือ จดถนนสาย ง ๒๒ ฟากใต้

ด้านตะวันออก จดถนนสาย ง ๑๕ ฟากตะวันตก

ด้านใต้ จดถนนสาย ง ๑๖ ฟากเหนือ

ด้านตะวันตก จดทางหลวงแผ่นดินหมายเลข ๓๔๒๓ ฟากตะวันออก

๑.๔๒ ด้านเหนือ จดทางหลวงพิเศษหมายเลข ๓๕ ฟากใต้

ด้านตะวันออก จดถนนสาย ค ๗ ฟากตะวันตก

ด้านใต้ จดถนนสาย ง ๒๓ ฟากเหนือ

ด้านตะวันตก จดถนนสาย ค ๖ ฟากตะวันออก

๑.๔๓ ด้านเหนือ จดทางหลวงพิเศษหมายเลข ๓๕ ฟากใต้

ด้านตะวันออก จดถนนสาย ค ๖ ฟากตะวันตกและฟากใต้ สำนักงานขนส่ง
จังหวัดสมุทรสาคร โรงเรียนหลวงแพทยโกศลอุปถัมภ์ และถนนสาย ค ๗ ฟากตะวันตก

ด้านใต้ จดแม่น้ำท่าจีน ฟังเหนือ

ด้านตะวันตก จดแม่น้ำท่าจีน ฟังตะวันออก

๑.๔๔ ด้านเหนือ จดเส้นขนานระยะ ๑๐๐ เมตร กับศูนย์กลางทางหลวงพิเศษ
หมายเลข ๓๕ และวัดใหญ่จอมปราสาท

ด้านตะวันออก จดถนนสาธารณะไม่ปรากฏชื่อ ฟากตะวันตก และโรงเรียน
วัดใหญ่จอมปราสาท (ชวพัฒน์ราษฎร์อนุเคราะห์)

ด้านใต้ จดถนนสาธารณะไม่ปรากฏชื่อ ฟากเหนือ

ด้านตะวันตก จดถนนสุทธิวาตวิถี ฟากตะวันออก

๑.๔๕ ด้านเหนือ จดเส้นขนานระยะ ๑๐๐ เมตร กับศูนย์กลางทางหลวงพิเศษ
หมายเลข ๓๕

ด้านตะวันออก จดถนนสุทธีวาทวิถี ฟากตะวันตก

ด้านใต้ จดคลองสุนัขหอน ฝั่งเหนือ

ด้านตะวันตก จดคลองสุนัขหอน ฝั่งตะวันออกและฝั่งเหนือ และคลองสาธารณะ

ไม่ปรากฏชื่อ ฟากตะวันออก

๑.๔๖ ด้านเหนือ จดถนนสาย ง ๒๓ ฟากใต้

ด้านตะวันออก จดเส้นขนานระยะ ๒๐๐ เมตร กับศูนย์กลางถนนสาย ก ๗

ด้านใต้ จดถนนสาย ก ๖ ฟากเหนือ

ด้านตะวันตก จดถนนสาย ก ๗ ฟากตะวันออก

๑.๔๗ ด้านเหนือ จดถนนสาย ง ๑๖ ฟากใต้

ด้านตะวันออก จดเส้นขนานระยะ ๒๐๐ เมตร กับศูนย์กลางทางหลวงแผ่นดิน

หมายเลข ๓๔๒๓

ด้านใต้ จดเส้นตั้งฉากระยะ ๒๐๐ เมตร กับศูนย์กลางทางหลวงแผ่นดิน

หมายเลข ๓๔๒๓ ฟากตะวันออก ที่จุดซึ่งอยู่ห่างจากทางหลวงแผ่นดินหมายเลข ๓๔๒๓ ตัดกับ
ถนนเจษฎาวิถี ไปทางทิศตะวันออกเฉียงใต้ตามแนวทางหลวงแผ่นดินหมายเลข ๓๔๒๓ เป็นระยะ
๓,๐๐๐ เมตร

ด้านตะวันตก จดทางหลวงแผ่นดินหมายเลข ๓๔๒๓ ฟากตะวันออก

๑.๔๘ ด้านเหนือ จดถนนสาย ง ๒๓ ฟากใต้

ด้านตะวันออก จดถนนสาย ก ๗ ฟากตะวันตก

ด้านใต้ จดถนนสาย ก ๖ ฟากเหนือ

๑.๔๙ ด้านเหนือ จดเส้นขนานระยะ ๒๗๐ เมตร กับศูนย์กลางถนนสาย ง ๑๖

เรือนจำจังหวัดสมุทรสาคร และถนนสาย ง ๑๖ ฟากใต้

ด้านตะวันออก จดทางหลวงแผ่นดินหมายเลข ๓๔๒๓ ฟากตะวันตก

ด้านใต้ จดคลองโกรกกราก ฝั่งเหนือ

ด้านตะวันตก จดถนนสาย ก ๘ ฟากตะวันออก

ทั้งนี้ ยกเว้นบริเวณหมายเลข ๕.๓๐ ที่กำหนดไว้เป็นสีเขียวมะกอก

๑.๕๐ ด้านเหนือ จดคลองสุนัขหอน ฝั่งตะวันตกและฝั่งใต้ วัดชีผ้าขาว โรงเรียน

วัดชีผ้าขาว และถนนสุทธีวาทวิถี ฟากใต้

ด้านใต้ จดเขตทางรถไฟสายบ้านแหลม - แม่กลอง ฟากเหนือ เส้นขนาน ระยะ ๕๐๐ เมตร กับศูนย์กลางถนนสุทธีวาทิตี และเส้นขนานระยะ ๒๐๐ เมตร กับริมฝั่งคลองสุนัขหอน ฝั่งใต้

ด้านตะวันตก จดคลองสุนัขหอน ฝั่งใต้
 ๑.๕๑ ด้านเหนือ จดคลองสุนัขหอน ฝั่งใต้ และแม่น้ำท่าจีน ฝั่งใต้
 ด้านตะวันออก จดเส้นแบ่งเขตเทศบาลนครสมุทรสาคร จังหวัดสมุทรสาคร
 ด้านใต้ จดเขตทางรถไฟสายบ้านแหลม - แม่กลอง ฟากเหนือ ถนนสุทธีวาทิตี ฟากเหนือ และวัดหลังศาลประสิทธิ์ (ศรีสาคร)

๑.๕๒ ด้านเหนือ จดโรงเรียนเทศบาลวัดโกรกกราก (กรัภิวิทยาทาน) ถนนสาย ค ๘ ฟากใต้ คลองโกรกกราก ฝั่งใต้ และวัดสามัคคีศรัทธาราม

ด้านตะวันออก จดทางหลวงแผ่นดินหมายเลข ๓๔๒๓ ฟากตะวันตก
 ด้านใต้ จดถนนสาย ค ๑๒ ฟากเหนือ
 ด้านตะวันตก จดถนนสาย ค ๑๐ ฟากตะวันออก
 ๑.๕๓ ด้านเหนือ จดถนนสาย ค ๘ ฟากใต้ และวัดโกรกกราก
 ด้านตะวันออก จดถนนสาย ค ๑๐ ฟากตะวันตก
 ด้านใต้ จดถนนสาย ค ๑๑ ฟากเหนือ
 ด้านตะวันตก จดถนนสาย ค ๘ ฟากตะวันออก

๑.๕๔ ด้านเหนือ จดเขตทางรถไฟสายบ้านแหลม - แม่กลอง ฟากใต้ ถนนสุทธีวาทิตี ฟากใต้ ถนนสาย ง ๒๔ ฟากใต้ และโรงเรียนเทศบาลวัดช่องลม (เปี่ยมวิทยาทาน)

ด้านตะวันออก จดถนนสาย ค ๕ ฟากตะวันตก วัดบางหญ้าแพรก และโรงเรียน วัดบางหญ้าแพรก

ด้านใต้ จดเส้นขนานระยะ ๒,๔๐๐ เมตร กับศูนย์กลางทางรถไฟ สายบ้านแหลม - แม่กลอง

ด้านตะวันตก จดเส้นขนานระยะ ๕๐๐ เมตร กับศูนย์กลางถนนสาย ค ๕ สำนักงาน การประปาสมุทรสาคร การประปาสวนภูมิภาค และเส้นขนานระยะ ๕๐๐ เมตร กับศูนย์กลาง ถนนสุทธีวาทิตี

๑.๕๕ ด้านเหนือ จดเส้นแบ่งเขตเทศบาลนครสมุทรสาคร จังหวัดสมุทรสาคร
 ด้านตะวันออก จดถนนสาย ค ๘ ฟากตะวันตกและฟากใต้ และเส้นตรงที่ลากต่อ จากเส้นขนานระยะ ๒๐๐ เมตร กับศูนย์กลางถนนสาย ค ๑๐ ไปทางทิศใต้ จนบรรจบกับคลองพิทยาลงกรณ์

ฝั่งเหนือ ที่จุดซึ่งอยู่ห่างจากคลองพิทยาลงกรณ์บรรจบกับแม่น้ำท่าจีน ไปทางทิศตะวันออกตามแนว
คลองพิทยาลงกรณ์ เป็นระยะ ๑,๑๓๐ เมตร

ด้านใต้ จดคลองพิทยาลงกรณ์ ฝั่งเหนือ

ด้านตะวันตก จดแม่น้ำท่าจีน ฝั่งตะวันออก

๑.๕๖ ด้านเหนือ จดแม่น้ำท่าจีน ฝั่งใต้

ด้านตะวันออก จดแม่น้ำท่าจีน ฝั่งตะวันตก

ด้านใต้ จดแนวเขตป่าสงวนแห่งชาติ ป่าอ่าวมหาชัย และเส้นขนานระยะ

๒,๕๐๐ เมตร กับศูนย์กลางทางรถไฟสายบ้านแหลม - แม่กลอง

ด้านตะวันตก จดถนนสาย ค ๕ ฟากตะวันออก

๑.๕๗ ด้านเหนือ จดถนนสาย ค ๑๑ ฟากใต้

ด้านตะวันออก จดถนนสาย ค ๑๐ ฟากตะวันตกและฟากเหนือ

ด้านใต้ จดถนนสาย ค ๘ ฟากเหนือ

ด้านตะวันตก จดถนนสาย ค ๘ ฟากตะวันออก วัดศรีสุทธาราม และโรงเรียน

วัดศรีสุทธาราม

๑.๕๘ ด้านเหนือ จดถนนสาย ค ๑๒ ฟากใต้

ด้านตะวันออก จดทางหลวงแผ่นดินหมายเลข ๓๔๒๓ ฟากตะวันตก

ด้านใต้ จดเส้นตรงที่ลากต่อจากเส้นขนานระยะ ๒๐๐ เมตร กับศูนย์กลาง

ถนนสาย ค ๑๒ ไปทางทิศตะวันออก จนบรรจบกับเส้นขนานระยะ ๒๐๐ เมตร กับศูนย์กลางทางหลวง
แผ่นดินหมายเลข ๓๔๒๓ ที่จุดซึ่งอยู่ห่างจากศูนย์กลางถนนเจษฎาภิบาล ไปทางทิศใต้ เป็นระยะ ๓,๐๐๐ เมตร
เส้นขนานระยะ ๒๐๐ เมตร กับศูนย์กลางถนนสาย ค ๑๒ เส้นขนานระยะ ๒๐๐ เมตร กับศูนย์กลาง
ถนนสาย ค ๑๐ และถนนสาย ค ๘ ฟากเหนือ

ด้านตะวันตก จดถนนสาย ค ๑๐ ฟากตะวันออกและฟากใต้

๒. ที่ดินในบริเวณหมายเลข ๒.๑ ถึงหมายเลข ๒.๕๐ ที่กำหนดไว้เป็นสี่เหลี่ยม ให้เป็นที่ดิน
ประเภทที่อยู่อาศัยหนาแน่นปานกลาง มีรายการดังต่อไปนี้

๒.๑ ด้านเหนือ จดเส้นขนานระยะ ๘๐๐ เมตร กับศูนย์กลางถนนทางหลวงแผ่นดิน
หมายเลข ๓๒๔๒

ด้านตะวันออก จดเส้นขนานระยะ ๒๐๐ เมตร กับศูนย์กลางถนนเลียบ
คลองสี่วาตากล่อม

ด้านใต้ จดเส้นขนานระยะ ๑๐๐ เมตร กับศูนย์กลางทางหลวงแผ่นดิน
หมายเลข ๓๒๔๒

ด้านตะวันตก จดถนนเลียบคลองสี่วาตากล่อม ฟากตะวันออก
๒.๒ ด้านเหนือ จดถนนสาธารณะไม่ปรากฏชื่อ ฟากตะวันออกและฟากใต้
ด้านตะวันออก จดถนนเลียบคลองสี่วาตากล่อม ฟากตะวันตก
ด้านใต้ จดวัดโพธิ์แจ้ และโรงเรียนวัดโพธิ์แจ้
ด้านตะวันตก จดเส้นขนานระยะ ๒๐๐ เมตร กับศูนย์กลางถนนเลียบ
คลองสี่วาตากล่อม

๒.๓ ด้านเหนือ จดเส้นขนานระยะ ๑๐๐ เมตร กับศูนย์กลางทางหลวงพิเศษ
หมายเลข ๓๕

ด้านตะวันออก จดทางหลวงชนบท สก. ๒๐๐๔ ฟากตะวันตก
ด้านใต้ จดถนนสาย ง ๑ ฟากเหนือ
ด้านตะวันตก จดถนนสาย ค ๑ ฟากตะวันออก
๒.๔ ด้านเหนือ จดทางหลวงแผ่นดินหมายเลข ๓๒๔๒ ฟากใต้ และเส้นขนาน
ระยะ ๑๐๐ เมตร กับศูนย์กลางทางหลวงพิเศษหมายเลข ๓๕

ด้านตะวันออก จดเส้นตั้งฉากระยะ ๑,๐๕๐ เมตร กับศูนย์กลางทางหลวงแผ่นดิน
หมายเลข ๓๒๔๒ ที่จุดซึ่งทางหลวงแผ่นดินหมายเลข ๓๒๔๒ ตัดกับทางหลวงพิเศษหมายเลข ๓๕
ไปทางทิศตะวันออกเฉียงใต้ จนบรรจบถนนสาย ง ๑ ฟากเหนือ

ด้านใต้ จดถนนสาย ง ๑ ฟากเหนือ
ด้านตะวันตก จดถนนสาย ง ๑ ฟากตะวันออก
๒.๕ ด้านเหนือ จดทางหลวงชนบท สก. ๔๐๑๕ ฟากใต้
ด้านตะวันออก จดเส้นขนานระยะ ๓๐๐ เมตร กับศูนย์กลางถนนสาย ฉ ๒
ด้านใต้ จดเส้นขนานระยะ ๒๐๐ เมตร กับศูนย์กลางทางหลวงชนบท
สก. ๔๐๑๕

ด้านตะวันตก จดโรงเรียนสมุทรสาครวุฒิชัย
๒.๖ ด้านเหนือ จดถนนสาย ง ๕ ฟากใต้
ด้านตะวันออก จดถนนสาย ช ๑ ฟากตะวันตก
ด้านใต้ จดคลองกรู ฝั่งเหนือ
ด้านตะวันตก จดคลองนา ฝั่งตะวันออก

- ๒.๗ ด้านเหนือ จดถนนสาย ง ๑๒ ฟากใต้
 ด้านตะวันออก จดถนนสาย จ ๑ ฟากตะวันตก
 ด้านใต้ จดถนนท่าปรัง ฟากเหนือ
 ด้านตะวันตก จดถนนราชอุทิศ ฟากตะวันออก
- ๒.๘ ด้านเหนือ จดเส้นแบ่งเขตเทศบาลนครสมุทรสาคร จังหวัดสมุทรสาคร
 ด้านตะวันออก จดถนนสาย ช ๑ ฟากตะวันตก ค่ายลูกเสือจังหวัดสมุทรสาคร
 ศูนย์การท่องเที่ยววิถีฟ้าและนันทนาการ จังหวัดสมุทรสาคร
 ด้านใต้ จดถนนพระราม ๒ ฟากเหนือ
 ด้านตะวันตก จดถนนสาย ค ๓ ฟากตะวันออก
- ๒.๙ ด้านเหนือ จดถนนสาย ง ๑๒ ฟากใต้
 ด้านตะวันออก จดถนนนราชนาธิปไตย ฟากตะวันตก
 ด้านใต้ จดถนนท่าปรัง ฟากเหนือ
 ด้านตะวันตก จดถนนสาย ง ๑๒ ฟากตะวันออก
- ๒.๑๐ ด้านเหนือ จดถนนท่าปรัง ฟากใต้
 ด้านตะวันออก จดถนนสาย ง ๑๔ ฟากตะวันตก
 ด้านใต้ จดถนนเอกชัย ฟากเหนือ คลองจาก ฟังตะวันออก และเส้นขนาน
 ระยะ ๑๐๐ เมตร กับศูนย์กลางถนนเอกชัย
 ด้านตะวันตก จดถนนสาย จ ๑ ฟากตะวันออก
- ๒.๑๑ ด้านเหนือ จดถนนพระราม ๒ ฟากใต้
 ด้านตะวันออก จดถนนเศรษฐกิจ ๑ ฟากตะวันตก
 ด้านใต้ จดถนนท่าปรัง ฟากเหนือ
- ๒.๑๒ ด้านเหนือ จดโรงเรียนเทศบาลบ้านมหาชัย (อนุเคราะห์ราษฎร์) และถนนท่าปรัง
 ฟากใต้
 ด้านตะวันออก จดถนนสาย จ ๑ ฟากตะวันตก
 ด้านใต้ จดเส้นขนานระยะ ๑๐๐ เมตร กับศูนย์กลางถนนเอกชัย
 ด้านตะวันตก จดถนนนราชนาธิปไตย ฟากตะวันออก
- ๒.๑๓ ด้านเหนือ จดถนนท่าปรัง ฟากใต้
 ด้านตะวันออก จดถนนนราชนาธิปไตย ฟากตะวันตก

ด้านใต้		จุดโรงพยาบาลสมุทรสาคร และเส้นขนานระยะ ๑๐๐ เมตร
กับศูนย์กลางถนนเอกชัย		
	ด้านตะวันตก	จุดถนนสาย ง ๑๒ ฟากตะวันออก
๒.๑๔	ด้านเหนือ	จุดถนนสาย ข ๑ ฟากใต้
	ด้านตะวันออก	จุดวัดศรีบูรณาวาส (โคกร้าง)
	ด้านใต้	จุดคลองมหาชัย ฟังเหนือ
	ด้านตะวันตก	จุดถนนสาย ง ๑๘ ฟากตะวันออก
๒.๑๕	ด้านเหนือ	จุดถนนเดิมบาง ฟากใต้
	ด้านตะวันออก	จุดถนนสาย ง ๑๘ ฟากตะวันตก
	ด้านใต้	จุดคลองมหาชัย ฟังเหนือ
	ด้านตะวันตก	จุดถนนสาย ง ๑๕ ฟากตะวันออก
๒.๑๖	ด้านเหนือ	จุดคลองมหาชัย ฟังใต้
	ด้านตะวันออก	จุดคลองโคกกาด ฟากตะวันตก
	ด้านใต้	จุดถนนสาย ง ๑๗ ฟากเหนือ
	ด้านตะวันตก	จุดถนนสาย ง ๑๘ ฟากตะวันออก
๒.๑๗	ด้านเหนือ	จุดถนนเอกชัย ฟากใต้
	ด้านตะวันออก	จุดเส้นขนานระยะ ๔๐๐ เมตร กับศูนย์กลางถนนสาย ง ๑๒
	ด้านใต้	จุดเขตทางรถไฟสายวงเวียนใหญ่ - มหาชัย ฟากเหนือ
	ด้านตะวันตก	จุดคลองจาก ฟังตะวันออก
๒.๑๘	ด้านเหนือ	จุดถนนพระราม ๒ ฟากใต้
	ด้านตะวันออก	จุดถนนท่าปรัง ฟากใต้ และถนนสาย ข ๒ ฟากตะวันตก
	ด้านใต้	จุดถนนสาย ก ๑ ฟากเหนือ
	ด้านตะวันตก	จุดถนนสาย ข ๓ ฟากตะวันออก
๒.๑๙	ด้านเหนือ	จุดคลองใหญ่ ฟังใต้
	ด้านตะวันออก	จุดถนนสาย ค ๓ ฟากเหนือ
	ด้านตะวันตก	จุดเส้นขนานระยะ ๒๐๐ เมตร กับริมฝั่งแม่น้ำท่าจีน ฟังตะวันออก
๒.๒๐	ด้านเหนือ	จุดคลองมหาชัย ฟังใต้
	ด้านตะวันออก	จุดถนนสาย ง ๑๘ ฟากตะวันตก

	ด้านใต้	จดถนนเจริญญาติ ฟากเหนือ
	ด้านตะวันตก	จดถนนสาย ง ๑๕ ฟากตะวันออก
๒.๒๑	ด้านเหนือ	จดถนนสาย ค ๓ ฟากใต้
	ด้านตะวันออก	จดคลองใหญ่ ฝั่งใต้ และถนนสาย ค ๓ ฟากตะวันตก
	ด้านใต้	จดถนนพระราม ๒ ฟากเหนือ และทางหลวงพิเศษหมายเลข ๓๕
ฟากเหนือ		
	ด้านตะวันตก	จดถนนสาย ค ๓ ฟากตะวันออก
๒.๒๒	ด้านเหนือ	จดถนนพระราม ๒ ฟากใต้
	ด้านตะวันออก	จดถนนสาย ข ๓ ฟากตะวันตก
	ด้านใต้	จดถนนสาย ก ๑ ฟากเหนือ
	ด้านตะวันตก	จดถนนสาย ค ๓ ฟากตะวันออก
๒.๒๓	ด้านเหนือ	จดถนนเดิมบาง ฟากใต้ สถานีสมุทรศาสตร์มหาชัย กรมอุทกศาสตร์
	ด้านตะวันออก	จดถนนสาย ง ๑๕ ฟากตะวันตก
	ด้านใต้	จดคลองมหาชัย ฝั่งเหนือ และสถานีสมุทรศาสตร์มหาชัย
กรมอุทกศาสตร์		
	ด้านตะวันตก	จดถนนกิมฉัตร ฟากตะวันออก
๒.๒๔	ด้านเหนือ	จดถนนสาย ก ๑ ฟากใต้
	ด้านตะวันออก	จดถนนสาย ข ๒ ฟากตะวันตก
	ด้านใต้	จดถนนเอกชัย ฟากเหนือ
	ด้านตะวันตก	จดถนนสาย ข ๓ ฟากตะวันออก
๒.๒๕	ด้านเหนือ	จดถนนพระราม ๒ ฟากใต้
	ด้านตะวันออก	จดถนนสาย ค ๓ ฟากตะวันตก
	ด้านใต้	จดถนนเอกชัย ฟากเหนือ
	ด้านตะวันตก	จดถนนสาย ค ๕ ฟากตะวันออก
	ทั้งนี้ ยกเว้นบริเวณหมายเลข ๕.๑๖ ที่กำหนดไว้เป็นสีเขียวมรกต	
๒.๒๖	ด้านเหนือ	จดถนนสาย ค ๔ ฟากใต้
	ด้านตะวันออก	จดถนนสาย ง ๑๕ ฟากตะวันตก
	ด้านใต้	จดเส้นขนานระยะ ๑๐๐ เมตร กับศูนย์กลางทางหลวงพิเศษ
หมายเลข ๓๕		
	ด้านตะวันตก	จดถนนสาย ง ๑๕ ฟากตะวันออก

- ๒.๒๓ ด้านเหนือ จดคลองมหาชัย ฟังใต้ และวัดเจษฎาราม
 ด้านตะวันออก จดถนนสาย ง ๑๕ ฟากตะวันตก
 ด้านใต้ จดถนนเจษฎาวิถี ฟากเหนือ
 ด้านตะวันตก จดถนนกิมณี ฟากตะวันออก
- ๒.๒๔ ด้านเหนือ จดถนนสาย ก ๑ ฟากใต้
 ด้านตะวันออก จดถนนสาย ข ๓ ฟากตะวันตก
 ด้านใต้ จดถนนเอกชัย ฟากเหนือ
 ด้านตะวันตก จดถนนสาย ค ๓ ฟากตะวันออก
- ๒.๒๕ ด้านเหนือ จดถนนเอกชัย ฟากใต้
 ด้านตะวันออก จดวิทยาลัยเทคนิคสมุทรสาคร
 ด้านใต้ จดถนนสรศักดิ์ ฟากเหนือ
 ด้านตะวันตก จดถนนสาย ข ๓ ฟากตะวันออก
- ๒.๓๐ ด้านเหนือ จดถนนเดิมบาง ฟากใต้
 ด้านตะวันออก จดถนนกิมณี ฟากตะวันตก
 ด้านใต้ จดคลองมหาชัย ฟังเหนือ
 ด้านตะวันตก จดคลองยม ฟังตะวันออก
- ๒.๓๑ ด้านเหนือ จดถนนเอกชัย ฟากใต้
 ด้านตะวันออก จดถนนสาย ข ๓ ฟากตะวันตก
 ด้านใต้ จดถนนสรศักดิ์ ฟากเหนือ
 ด้านตะวันตก จดถนนสาย ง ๒๓ ฟากตะวันออก
- ๒.๓๒ ด้านเหนือ จดโรงเรียนเอกชัย
 ด้านใต้ จดถนนสาย ง ๒๓ ฟากเหนือ
 ด้านตะวันตก จดถนนสาย ก ๒ ฟากตะวันออก
- ๒.๓๓ ด้านเหนือ จดคลองมหาชัย ฟากใต้
 ด้านตะวันออก จดถนนกิมณี ฟากตะวันตก
 ด้านใต้ จดถนนเจษฎาวิถี ฟากเหนือ
 ด้านตะวันตก จดวัดดึกมหาราชาราม
- ๒.๓๔ ด้านเหนือ จดถนนเอกชัย ฟากใต้ สำนักงานเกษตรจังหวัดสมุทรสาคร

สำนักงานเกษตรอำเภอเมืองสมุทรสาคร และสนามกีฬาจังหวัดสมุทรสาคร

	ด้านตะวันออก	จดถนนสาย ก ๒ ฟากตะวันตก
	ด้านใต้	จดถนนสาย ง ๒๓ ฟากเหนือ
	ด้านตะวันตก	จดถนนสาย ค ๕ ฟากตะวันออก
๒.๓๕	ด้านเหนือ	จดทางหลวงพิเศษหมายเลข ๓๕ ฟากใต้
	ด้านตะวันออก	จดถนนสาย ค ๕ ฟากตะวันตก
	ด้านใต้	จดทางหลวงแผ่นดินหมายเลข ๓๒๔๒ ฟากเหนือ
	ด้านตะวันตก	จดถนนสาย ค ๗ ฟากตะวันออก
๒.๓๖	ด้านเหนือ	จดถนนสาย ง ๒๓ ฟากใต้
	ด้านตะวันออก	จดคลองลัดป้อม ฝั่งตะวันตก
	ด้านใต้	จดถนนสาย ค ๖ ฟากเหนือ
	ด้านตะวันตก	จดถนนสาย ก ๒ ฟากตะวันออก
๒.๓๗	ด้านเหนือ	จดถนนเจริญญาติ ฟากใต้
	ด้านตะวันออก	จดถนนกิมฉี ฟากตะวันตก และทางหลวงแผ่นดินหมายเลข ๓๔๒๓ ฟากตะวันตก
	ด้านใต้	จดถนนสาย ง ๑๖ ฟากเหนือ วิทยาลัยพลศึกษาจังหวัดสมุทรสาคร และสนามกีฬาวิทยาลัยพลศึกษาจังหวัดสมุทรสาคร
	ด้านตะวันตก	จดถนนสาย ค ๘ ฟากตะวันออก
๒.๓๘	ด้านเหนือ	จดถนนเอกชัย ฟากใต้
	ด้านตะวันออก	จดถนนสาย ค ๕ ฟากตะวันตก
	ด้านใต้	จดถนนสาย ง ๒๓ ฟากเหนือ
	ด้านตะวันตก	จดถนนสาย ค ๗ ฟากตะวันออก
๒.๓๙	ด้านเหนือ	จดถนนสาย ง ๒๓ ฟากใต้
	ด้านตะวันออก	จดถนนสาย ก ๒ ฟากตะวันตก
	ด้านใต้	จดถนนสาย ค ๖ ฟากเหนือ และสำนักงานการไฟฟ้าจังหวัดสมุทรสาคร
	ด้านตะวันตก	จดถนนสาย ค ๕ ฟากตะวันออก
๒.๔๐	ด้านเหนือ	จดคลองมหาชัย ฟากใต้ วัดดึกมหาราชาราม และโรงเรียนเทศบาล วัดดึกมหาราชาราม (สมุทรคุณากร)
	ด้านตะวันออก	จดถนนสาย ค ๘ ฟากตะวันตก

	ด้านใต้	จดถนนสาย ก ๘ ฟากเหนือ และวัดโกรกกราก
	ด้านตะวันตก	จดแม่น้ำท่าจีน ฟังตะวันออก
๒.๔๑	ด้านเหนือ	จดวัดแหลมสุวรรณาราม และแม่น้ำท่าจีน ฟังใต้
	ด้านตะวันออก	จดแม่น้ำท่าจีน ฟังตะวันตก
	ด้านใต้	จดแม่น้ำท่าจีน ฟังเหนือ
	ด้านตะวันตก	จดวัดสุทธิวาตวราราม (ช่องลม) ถนนสาย ง ๒๔ ฟากใต้ และ ถนนสาย ข ๔ ฟากตะวันตกและฟากใต้
๒.๔๒	ด้านเหนือ	จดโรงเรียนเทศบาลวัดแหลมสุวรรณาราม (วัฒนรวมวิทยา) และ ถนนสาย ข ๔ ฟากใต้
	ด้านตะวันออก	จดเส้นขนานระยะ ๑๐๐ เมตร กับศูนย์กลางถนนสาย ก ๔
	ด้านตะวันตก	จดถนนโสมนัสมรรคา ฟากตะวันออก
๒.๔๓	ด้านเหนือ	จดถนนสาย ก ๓ ฟากใต้
	ด้านตะวันออก	จดวัดแหลมสุวรรณารามและสุสาน และเส้นขนานระยะ ๑๐๐ เมตร กับศูนย์กลางถนนโสมนัสมรรคา
	ด้านใต้	จดถนนสาย ง ๒๔ ฟากเหนือ
	ด้านตะวันตก	จดถนนสาธารณะไม่ปรากฏชื่อ ฟากตะวันออก
๒.๔๔	ด้านเหนือ	จดถนนสาย ง ๑๖ ฟากใต้
	ด้านตะวันออก	จดเรือนจำจังหวัดสมุทรสาคร
	ด้านใต้	จดเส้นขนานระยะ ๒๗๐ เมตร กับศูนย์กลางถนนสาย ง ๑๖
	ด้านตะวันตก	จดถนนสาย ก ๘ ฟากตะวันออก
๒.๔๕	ด้านเหนือ	จดถนนสาย ง ๒๔ ฟากใต้
	ด้านตะวันออก	จดศูนย์บริการสาธารณสุขตำบลท่าฉลอม และเส้นขนานระยะ ๑๐๐ เมตร กับศูนย์กลางถนนโสมนัสมรรคา
	ด้านใต้	จดถนนสาย ข ๔ ฟากเหนือ
	ด้านตะวันตก	จดถนนสาย ข ๔ ฟากตะวันออก
๒.๔๖	ด้านเหนือ	จดถนนสาย ก ๓ ฟากใต้
	ด้านตะวันออก	จดถนนสาธารณะไม่ปรากฏชื่อ ฟากตะวันตก
	ด้านใต้	จดถนนสาย ง ๒๔ ฟากเหนือ

๒.๔๗ ด้านเหนือ จดแม่น้ำท่าจีน ฝั่งใต้

ด้านตะวันออก จดเส้นตรงที่ลากต่อจากศูนย์กลางถนนถวาย ไปทางทิศตะวันตกเฉียงเหนือ จนบรรจบกับริมฝั่งแม่น้ำท่าจีน ฝั่งใต้ ที่จุดซึ่งอยู่ห่างจากเขตสวนหลวงพระเทพ ด้านตะวันออก ไปทางทิศตะวันออกเฉียงเหนือตามแนวริมฝั่งแม่น้ำท่าจีน เป็นระยะ ๓๓๐ เมตร

ด้านใต้ จดเขตทางรถไฟสายบ้านแหลม - แม่กลอง ฟากเหนือ

ด้านตะวันตก จดสวนหลวงพระเทพ

๒.๔๘ ด้านเหนือ จดแม่น้ำท่าจีน ฝั่งใต้

ด้านตะวันออก จดวัดโกรกกราก

ด้านใต้ จดถนนสาย ก ๘ ฟากเหนือ และเส้นแบ่งเขตเทศบาลนครสมุทรสาคร จังหวัดสมุทรสาคร

๒.๔๙ ด้านเหนือ จดแม่น้ำท่าจีน ฝั่งใต้

ด้านตะวันออก จดสวนหลวงพระเทพ

ด้านใต้ จดเขตทางรถไฟสายบ้านแหลม - แม่กลอง ฟากเหนือ และถนนสาย ง ๒๔ ฟากเหนือ

ด้านตะวันตก จดเส้นแบ่งเขตเทศบาลนครสมุทรสาคร จังหวัดสมุทรสาคร

๒.๕๐ ด้านเหนือ จดวัดสุทธิวาตวราราม (ช่องลม)

ด้านตะวันออก จดแม่น้ำท่าจีน ฝั่งตะวันตก

ด้านตะวันตก จดถนนสาย ค ๕ ฟากตะวันออก

๓. ที่ดินในบริเวณหมายเลข ๓.๑ ถึงหมายเลข ๓.๑๘ ที่กำหนดไว้เป็นสีแดง ให้เป็นที่ดินประเภทพาณิชยกรรมและที่อยู่อาศัยหนาแน่นมาก มีรายการดังต่อไปนี้

๓.๑ ด้านเหนือ จดเส้นขนานระยะ ๑๐๐ เมตร กับศูนย์กลางทางหลวงพิเศษหมายเลข ๓๕

ด้านตะวันออก จดถนนสาย ค ๑ ฟากตะวันตก

ด้านใต้ จดถนนสาย ง ๑ ฟากเหนือ

ด้านตะวันตก จดเส้นตั้งฉากระยะ ๑,๐๕๐ เมตร กับศูนย์กลางทางหลวงแผ่นดินหมายเลข ๓๒๔๒ ฟากใต้ ที่จุดซึ่งทางหลวงแผ่นดินหมายเลข ๓๒๔๒ ตัดกับทางหลวงพิเศษหมายเลข ๓๕ ไปทางทิศตะวันออกเฉียงใต้ จนบรรจบกับถนนสาย ง ๑ ฟากเหนือ

๓.๒ ด้านเหนือ จดถนนสาธารณะไม่ปรากฏชื่อ ฟากใต้

ด้านตะวันออก จดถนนสาย ช ๑ ฟากตะวันตก

	ด้านใต้	จดถนนสาย ง ๕ ฟากเหนือ
	ด้านตะวันตก	จดเส้นขนานระยะ ๕๐๐ เมตร กับศูนย์กลางถนนสาย ช ๑
๓.๓	ด้านเหนือ	จดถนนท่าปรัง ฟากใต้
	ด้านตะวันออก	จดถนนเศรษฐกิจ ๑ ฟากตะวันตก
	ด้านใต้	จดถนนสาย ก ๑ ฟากเหนือ
	ด้านตะวันตก	จดถนนสาย ข ๒ ฟากตะวันออก
๓.๔	ด้านเหนือ	จดเส้นขนานระยะ ๑๐๐ เมตร กับศูนย์กลางถนนท่าปรัง
	ด้านตะวันออก	จดถนนสาย ง ๑๒ ฟากตะวันตก
	ด้านใต้	จดถนนเอกชัย ฟากเหนือ
	ด้านตะวันตก	จดถนนเศรษฐกิจ ๑ ฟากตะวันออก
๓.๕	ด้านเหนือ	จดเส้นขนานระยะ ๑๐๐ เมตร กับศูนย์กลางถนนเอกชัย
	ด้านตะวันออก	จดคลองจาก ฟังตะวันตก
	ด้านใต้	จดถนนเอกชัย ฟากเหนือ
	ด้านตะวันตก	จดถนนสาย จ ๑ ฟากตะวันออก
๓.๖	ด้านเหนือ	จดเส้นขนานระยะ ๑๐๐ เมตร กับศูนย์กลางถนนเอกชัย
	ด้านตะวันออก	จดถนนสาย จ ๑ ฟากตะวันตก
	ด้านใต้	จดถนนเอกชัย ฟากเหนือ
	ด้านตะวันตก	จดถนนนราชนูทิศ ฟากตะวันออก
๓.๗	ด้านเหนือ	จดถนนเอกชัย ฟากใต้
	ด้านตะวันออก	จดคลองจาก ฟังตะวันตก
	ด้านใต้	จดเขตทางรถไฟสายวงเวียนใหญ่ - มหาชัย ฟากเหนือ
	ด้านตะวันตก	จดถนนกิมณี ฟากตะวันออก
๓.๘	ด้านเหนือ	จดถนนสาย ก ๑ ฟากใต้
	ด้านตะวันออก	จดถนนเศรษฐกิจ ๑ ฟากตะวันตก
	ด้านใต้	จดถนนเอกชัย ฟากเหนือ
	ด้านตะวันตก	จดถนนสาย ข ๒ ฟากตะวันออก
๓.๙	ด้านเหนือ	จดเส้นขนานระยะ ๑๐๐ เมตร กับศูนย์กลางถนนเอกชัย
	ด้านตะวันออก	จดโรงพยาบาลสมุทรสาคร
	ด้านใต้	จดถนนเอกชัย ฟากเหนือ
	ด้านตะวันตก	จดถนนสาย ง ๑๒ ฟากตะวันออก

- ๓.๑๐ ด้านเหนือ จดถนนเอกชัย ฟากใต้
 ด้านตะวันออก จดถนนกิมณี ฟากตะวันตก
 ด้านใต้ จดเขตทางรถไฟสายวงเวียนใหญ่ - มหาชัย ฟากเหนือ
 ด้านตะวันตก จดถนนสาย ง ๒๐ ฟากตะวันออก
- ๓.๑๑ ด้านเหนือ จดถนนเอกชัย ฟากใต้
 ด้านตะวันออก จดถนนสาย ง ๒๐ ฟากตะวันตก
 ด้านใต้ จดถนนสาย ง ๒๑ ฟากเหนือ
 ด้านตะวันตก จดถนนสาย ง ๑๒ ฟากตะวันออก
- ๓.๑๒ ด้านเหนือ จดถนนเอกชัย ฟากใต้
 ด้านตะวันออก จดถนนสาย ง ๑๒ ฟากตะวันตก
 ด้านใต้ จดสถานีตำรวจภูธรอำเภอเมืองสมุทรสาคร และที่ทำการตำรวจภูธร

จังหวัดสมุทรสาคร

- ๓.๑๓ ด้านเหนือ จดถนนสาย ง ๒๑ ฟากใต้
 ด้านตะวันออก จดถนนสาย ง ๒๐ ฟากตะวันตก
 ด้านใต้ จดถนนสาย จ ๒ ฟากเหนือ
 ด้านตะวันตก จดสำนักงานเทศบาลนครสมุทรสาคร ศูนย์บริการสาธารณสุข

และสถานีดับเพลิงเทศบาลนครสมุทรสาคร

- ๓.๑๔ ด้านเหนือ จดถนนนรสิงห์ ฟากใต้ และถนนสาย จ ๒ ฟากใต้
 ด้านตะวันออก จดเขตทางรถไฟสายวงเวียนใหญ่ - มหาชัย ฟากใต้ ถนนเดิมบาง
 ฟากใต้ และคลองยม ฝั่งตะวันตก
 ด้านใต้ จดคลองมหาชัย ฝั่งเหนือ
 ด้านตะวันตก จดถนนเศรษฐกิจ ๑ ฟากตะวันออก
 ทั้งนี้ ยกเว้นบริเวณหมายเลข ๑๑.๒๑ ที่กำหนดไว้เป็นสี่เหลุ่อกอน และหมายเลข ๑๒.๑๑

ที่กำหนดไว้เป็นสินน้ำเงิน

- ๓.๑๕ ด้านเหนือ จดถนนสรรพศักดิ์ ฟากใต้
 ด้านตะวันออก จดโรงเรียนวัดป้อมวิเชียรโชติการาม
 ด้านใต้ จดถนนสาย ค ๖ ฟากเหนือ
 ด้านตะวันตก จดถนนสาย ข ๓ ฟากตะวันออก

๓.๑๖ ด้านเหนือ จดถนนสรศักดิ์ ฟากใต้

ด้านตะวันออก จดถนนสาย ข ๓ ฟากตะวันตก

ด้านใต้ จดถนนสาย ค ๖ ฟากเหนือ

ด้านตะวันตก จดคลองลัดป้อม ฝั่งตะวันออก

๓.๑๗ ด้านเหนือ จดถนนสาย ค ๖ ฟากใต้

ด้านตะวันออก จดวัดป้อมวิเชียรโชติการาม

ด้านใต้ จดแม่น้ำท่าจีน ฝั่งเหนือ

ด้านตะวันตก จดคลองลัดป้อม ฝั่งตะวันออก

๓.๑๘ ด้านเหนือ จดวัดแหลมสุวรรณารามและสุสาน เส้นขนานระยะ ๑๐๐ เมตร

กับศูนย์กลางถนนสาย ง ๒๔ และเส้นขนานระยะ ๑๐๐ เมตร กับศูนย์กลางถนนสาย ก ๔

ด้านตะวันออก จดถนนสาย ข ๔ ฟากตะวันตก ห้องเย็นของบริษัทห้องเย็นท่าฉลอม จำกัด และโรงงานของบริษัทเจริญอุตสาหกรรม จำกัด

ด้านใต้ จดถนนสาย ข ๔ ฟากเหนือ

ด้านตะวันตก จดเส้นขนานระยะ ๑๐๐ เมตร กับศูนย์กลางถนนสาธารณะ ไม่ปรากฏชื่อ และศูนย์บริการสาธารณสุขตำบลท่าฉลอม

๔. ที่ดินในบริเวณหมายเลข ๔.๑ และหมายเลข ๔.๒ ที่กำหนดไว้เป็นสีแดงและเส้นทแยงสีขาว ให้เป็นที่ดินประเภทพาณิชยกรรมและสถานบริการ มีรายการดังต่อไปนี้

๔.๑ ด้านเหนือ จดเส้นขนานระยะ ๑๐๐ เมตร กับศูนย์กลางถนนท่าปรง

ด้านตะวันออก จดถนนสาย ง ๑๒ ฟากตะวันตก

ด้านใต้ จดถนนท่าปรง ฟากเหนือ

ด้านตะวันตก จดถนนเศรษฐกิจ ๑ ฟากตะวันออก

๔.๒ ด้านเหนือ จดถนนท่าปรง ฟากใต้

ด้านตะวันออก จดถนนสาย ง ๑๒ ฟากตะวันตก

ด้านใต้ จดเส้นขนานระยะ ๑๐๐ เมตร กับศูนย์กลางถนนท่าปรง

ด้านตะวันตก จดถนนเศรษฐกิจ ๑ ฟากตะวันออก

๕. ที่ดินในบริเวณหมายเลข ๕.๑ ถึงหมายเลข ๕.๖ ที่กำหนดไว้เป็นสีม่วง ให้เป็นที่ดินประเภทอุตสาหกรรมและคลังสินค้า มีรายการดังต่อไปนี้

๕.๑ ด้านเหนือ จดเส้นขนานระยะ ๑๐๐ เมตร กับศูนย์กลางทางหลวงแผ่นดิน

หมายเลข ๓๒๔๒

ด้านตะวันออก จดเส้นขนานระยะ ๒๐๐ เมตร กับศูนย์กลางถนนเลียบบคลองบางน้ำจืด
 ด้านใต้ จดเขตทางรถไฟสายวงเวียนใหญ่ - มหาชัย ฟากเหนือ
 ด้านตะวันตก จดเส้นตั้งฉากกับเขตทางรถไฟสายวงเวียนใหญ่ - มหาชัย ที่จุด
 ซึ่งอยู่ห่างจากทางหลวงชนบท สก. ๒๐๐๔ บรรจบกับเขตทางรถไฟสายวงเวียนใหญ่ - มหาชัย ไปทาง
 ทิศตะวันออกเฉียงเหนือตามแนวเขตทางรถไฟสายวงเวียนใหญ่ - มหาชัย เป็นระยะ ๑,๒๐๐ เมตร

๕.๒ ด้านเหนือ จดเส้นขนานระยะ ๒๐๐ เมตร กับศูนย์กลางทางหลวงชนบท
 สก. ๔๐๑๕ และเส้นขนานระยะ ๒๐๐ เมตร กับศูนย์กลางถนนสาย จ ๑

ด้านตะวันออก จดถนนสาย ช ๑ ฟากตะวันตก
 ด้านใต้ จดถนนสาย จ ๑ ฟากเหนือ และทางหลวงชนบท สก. ๔๐๑๕
 ฟากเหนือ

ด้านตะวันตก จดเส้นตั้งฉากระยะ ๒๐๐ เมตร กับศูนย์กลางทางหลวงชนบท
 สก. ๔๐๑๕ ฟากเหนือ ที่จุดซึ่งอยู่ห่างจากทางหลวงชนบท สก. ๔๐๑๕ บรรจบกับแม่น้ำท่าจีน ฝั่งตะวันออก
 ไปทางทิศตะวันออกตามแนวทางหลวงชนบท สก. ๔๐๑๕ เป็นระยะ ๑,๓๐๐ เมตร

๕.๓ ด้านเหนือ จดทางหลวงชนบท สก. ๔๐๑๕ ฟากใต้ และถนนสาย จ ๑ ฟากใต้
 ด้านตะวันออก จดถนนสาย ช ๑ ฟากตะวันตก ถนนสาธารณะไม่ปรากฏชื่อ
 ฟากเหนือ วัดทองธรรมนิการาม และเส้นขนานระยะ ๕๐๐ เมตร กับศูนย์กลางถนนสาย ช ๑

ด้านใต้ จดถนนสาย ง ๕ ฟากเหนือ

ด้านตะวันตก จดถนนสาย ง ๖ ฟากตะวันออก

๕.๔ ด้านเหนือ จดทางหลวงชนบท สก. ๔๐๑๕ ฟากใต้

ด้านตะวันออก จดถนนสาย ง ๖ ฟากตะวันตก

ด้านใต้ จดถนนสาย ง ๕ ฟากเหนือ

ด้านตะวันตก จดเส้นขนานระยะ ๑๐๐ เมตร กับศูนย์กลางถนนสาย จ ๒

๕.๕ ด้านเหนือ จดเส้นขนานระยะ ๑๐๐ เมตร กับศูนย์กลางถนนสาย จ ๒ และ
 ทางหลวงชนบท สก. ๒๐๑๓ ฟากใต้

ด้านตะวันออก จดทางหลวงชนบท สก. ๒๐๑๓ ฟากตะวันตก และถนนสาย ง ๑๕
 ฟากเหนือและฟากตะวันตก

ด้านใต้ จดทางหลวงพิเศษหมายเลข ๓๕ ฟากเหนือ คลองสาธารณะ
 ไม่ปรากฏชื่อ ฝั่งตะวันออก เส้นขนานระยะ ๑๐๐ เมตร กับศูนย์กลางทางหลวงพิเศษหมายเลข ๓๕
 การไฟฟ้าส่วนภูมิภาค สถานีควบคุมการจ่ายไฟสมุทรสาคร ๒ สถานีไฟฟ้าย่อยสมุทรสาคร ๒ การไฟฟ้า
 ฝายผลิตแห่งประเทศไทย

ด้านตะวันตก จดเส้นขนานระยะ ๑๐๐ เมตร กับศูนย์กลางถนนสาย ง ๒
 ทั้งนี้ ยกเว้นบริเวณหมายเลข ๕.๑๕ ที่กำหนดไว้เป็นสีเขียวมะกอก

๕.๖ โครงการนิคมอุตสาหกรรมมหาชนคร

๖. ที่ดินในบริเวณหมายเลข ๖.๑ ถึงหมายเลข ๖.๗ ที่กำหนดไว้เป็นสีม่วงอ่อน ให้เป็นที่ดิน
 ประเภทอุตสาหกรรมเฉพาะกิจ มีรายการดังต่อไปนี้

๖.๑ ด้านเหนือ จดเส้นขนานระยะ ๑๐๐ เมตร กับศูนย์กลางถนนสาย ง ๒
 ด้านตะวันออก จดถนนสาย ง ๑ ฟากตะวันตก
 ด้านใต้ จดเส้นขนานระยะ ๑๐๐ เมตร กับศูนย์กลางทางหลวงพิเศษ

หมายเลข ๓๕

ด้านตะวันตก จดเส้นขนานระยะ ๒๐๐ เมตร กับศูนย์กลางถนนสาย ง ๑
 ๖.๒ ด้านเหนือ จดเส้นขนานระยะ ๑๐๐ เมตร กับศูนย์กลางถนนสาย ง ๒
 ด้านตะวันออก จดถนนส่วนบุคคล (บริษัทกอล์ฟทาวน์ แอนด์ สปอร์ตคลับ)

ฟากตะวันตก

ด้านใต้ จดเส้นขนานระยะ ๑๐๐ เมตร กับศูนย์กลางทางหลวงพิเศษ

หมายเลข ๓๕

ด้านตะวันตก จดถนนสาย ง ๑ ฟากตะวันออก
 ๖.๓ ด้านเหนือ จดคลองครุ ฝั่งใต้
 ด้านตะวันออก จดถนนสาย ช ๑ ฟากตะวันตก
 ด้านใต้ จดเส้นแบ่งเขตเทศบาลนครสมุทรสาคร จังหวัดสมุทรสาคร

ด้านตะวันตก จดคลองใหญ่ ฝั่งตะวันออก

๖.๔ ด้านเหนือ จดถนนสาย ค ๖ ฟากใต้
 ด้านตะวันออก จดคลองลัดป้อม ฝั่งตะวันตก
 ด้านใต้ จดแม่น้ำท่าจีน ฝั่งตะวันตก
 ด้านตะวันตก จดถนนสาย ค ๗ ฟากตะวันออก
 ทั้งนี้ ยกเว้นบริเวณหมายเลข ๑๒.๑๓ ที่กำหนดไว้เป็นสีน้ำเงิน

๖.๕ ด้านเหนือ จดถนนสาย ง ๒๓ ฟากใต้
 ด้านตะวันออก จดถนนสาย ค ๕ ฟากตะวันตก
 ด้านใต้ จดถนนสาย ค ๖ ฟากเหนือ
 ด้านตะวันตก จดเส้นขนานระยะ ๒๐๐ เมตร กับศูนย์กลางถนนสาย ค ๗

๖.๖ ด้านเหนือ จดสถานีรถไฟบ้านแหลม

ด้านตะวันออก จดเขตทางรถไฟสายบ้านแหลม - แม่กลอง ฟากตะวันตก

ด้านใต้ จดเส้นตรงที่ลากต่อจากศูนย์กลางถนนฉะเชิงเทรา ไปทางทิศตะวันตก

เฉียงเหนือ จนบรรจบกับริมฝั่งแม่น้ำท่าจีน ฝั่งใต้ ที่จุดซึ่งอยู่ห่างจากสวนหลวงพระเทพ ด้านตะวันออก ไปทางทิศตะวันออกเฉียงเหนือตามแนวริมฝั่งแม่น้ำท่าจีน เป็นระยะ ๓๓๐ เมตร

ด้านตะวันตก จดแม่น้ำท่าจีน ฝั่งตะวันออก

๖.๗ ห้องเย็นของบริษัทห้องเย็นท่าฉลอม จำกัด และโรงงานของบริษัทเจริญอุตสาหกรรม จำกัด

๗. ที่ดินในบริเวณหมายเลข ๗.๑ ถึงหมายเลข ๗.๔๘ ที่กำหนดไว้เป็นสีเขียว ให้เป็นที่ดินประเภทชนบทและเกษตรกรรม มีรายการดังต่อไปนี้

๗.๑ ด้านเหนือ จดแนวเขตผังเมืองรวมด้านเหนือ ซึ่งเป็นเส้นแบ่งเขตการปกครองระหว่างอำเภอเมืองสมุทรสาครกับอำเภอกระทุ่มแบน และเส้นแบ่งเขตการปกครองระหว่างจังหวัดสมุทรสาครกับกรุงเทพมหานคร

ด้านตะวันออก จดแนวเขตผังเมืองรวมด้านเหนือ ซึ่งเป็นเส้นแบ่งเขตการปกครองระหว่างจังหวัดสมุทรสาครกับกรุงเทพมหานคร

ด้านใต้ จดทางหลวงแผ่นดินหมายเลข ๓๒๔๒ ฟากเหนือ

ด้านตะวันตก จดถนนเลียบคลองสี่วาตากล่อม ฟากตะวันออก เส้นขนานระยะ ๑๐๐ เมตร กับศูนย์กลางทางหลวงแผ่นดินหมายเลข ๓๒๔๒ ซอยเชิดมหาชัย ฟากตะวันออก และเส้นขนานระยะ ๑,๖๐๐ เมตร กับศูนย์กลางทางหลวงแผ่นดินหมายเลข ๓๒๔๒

๗.๒ ด้านเหนือ จดแนวเขตผังเมืองรวมด้านเหนือ ซึ่งเป็นเส้นแบ่งเขตการปกครองระหว่างอำเภอเมืองสมุทรสาครกับอำเภอกระทุ่มแบน

ด้านตะวันออก จดถนนเลียบคลองสี่วาตากล่อม ฟากตะวันตก ถนนสาธารณะไม่ปรากฏชื่อ ฟากเหนือและฟากตะวันตก เส้นตรงที่ลากต่อจากศูนย์กลางถนนสาธารณะไม่ปรากฏชื่อ ไปทางทิศตะวันตกเฉียงใต้ จนบรรจบกับถนนเอกชัย - เศรษฐกิจ ฟากเหนือ ถนนเอกชัย - เศรษฐกิจ ฟากใต้ เส้นขนานระยะ ๑๐๐ เมตร กับศูนย์กลางทางหลวงแผ่นดินหมายเลข ๓๒๔๒ และโรงเรียนวัดโพธิ์แจ้ง

ด้านใต้ จดทางหลวงแผ่นดินหมายเลข ๓๒๔๒ ฟากเหนือ และเส้นขนานระยะ ๒๐๐ เมตร กับศูนย์กลางถนนสาย ง ๑

ด้านตะวันตก จดถนนเลียบคลองเทพกาญจนา ฟากตะวันออก

ทั้งนี้ ยกเว้นบริเวณหมายเลข ๘.๑ ที่กำหนดไว้เป็นสีเขียวมะกอก

๗.๓ ด้านเหนือ จดทางหลวงแผ่นดินหมายเลข ๓๒๔๒ ฟากใต้
 ด้านตะวันออก จดแนวเขตผังเมืองรวมด้านตะวันออก ซึ่งเป็นเส้นแบ่งเขตการปกครอง
 ระหว่างจังหวัดสมุทรสาครกับกรุงเทพมหานคร

ด้านใต้ จดเขตทางรถไฟสายวงเวียนใหญ่ - มหาชัย ฟากเหนือ

ด้านตะวันตก จดถนนเลียบบคลองบางน้ำจืด ฟากตะวันออก

๗.๔ ด้านเหนือ จดแนวเขตผังเมืองรวมด้านเหนือ ซึ่งเป็นเส้นแบ่งเขตการปกครอง
 ระหว่างอำเภอเมืองสมุทรสาครกับอำเภอกระทุ่มแบน

ด้านตะวันออก จดถนนเลียบบคลองเทพกาญจนา ฟากตะวันตก

ด้านใต้ จดเส้นขนานระยะ ๒๐๐ เมตร กับศูนย์กลางถนนสาย ง ๑
 ถนนสาย ง ๒ ฟากเหนือ เส้นขนานระยะ ๒๐๐ เมตร กับศูนย์กลางถนนเลียบบคลองหมื่นปรารมย์
 และเส้นขนานระยะ ๒๐๐ เมตร กับศูนย์กลางถนนสาย ง ๒

ด้านตะวันตก จดถนนเลียบบคลองหมื่นปรารมย์ ฟากตะวันออก

๗.๕ ด้านเหนือ จดแนวเขตผังเมืองรวมด้านเหนือ ซึ่งเป็นเส้นแบ่งเขตการปกครอง
 ระหว่างอำเภอเมืองสมุทรสาครกับอำเภอกระทุ่มแบน

ด้านตะวันออก จดถนนเลียบบคลองหมื่นปรารมย์ ฟากตะวันตก

ด้านใต้ จดเส้นขนานระยะ ๒๐๐ เมตร กับศูนย์กลางถนนสาย ง ๒

ด้านตะวันตก จดถนนเลียบบคลองราษฎร์สามัคคี ฟากตะวันออก

๗.๖ ด้านเหนือ จดทางหลวงแผ่นดินหมายเลข ๓๒๔๒ ฟากใต้
 ด้านตะวันออก จดถนนเลียบบคลองบางน้ำจืด ฟากตะวันตก
 ด้านใต้ จดเขตทางรถไฟสายวงเวียนใหญ่ - มหาชัย ฟากเหนือ และ
 ทางหลวงพิเศษหมายเลข ๓๕ ฟากเหนือ

ด้านตะวันตก จดเส้นขนานระยะ ๒๐๐ เมตร กับศูนย์กลางถนนสาย ง ๑

ทั้งนี้ ยกเว้นบริเวณหมายเลข ๕.๑ ที่กำหนดไว้เป็นสีม่วง

๗.๗ ด้านเหนือ จดแนวเขตผังเมืองรวมด้านเหนือ ซึ่งเป็นเส้นแบ่งเขตการปกครอง
 ระหว่างอำเภอเมืองสมุทรสาครกับอำเภอกระทุ่มแบน

ด้านตะวันออก จดถนนเลียบบคลองราษฎร์สามัคคี ฟากตะวันตก

ด้านใต้ จดเส้นขนานระยะ ๒๐๐ เมตร กับศูนย์กลางถนนสาย ง ๒

ด้านตะวันตก จดทางหลวงแผ่นดินหมายเลข ๓๐๕๑ ฟากตะวันออก และ
 หมวกการทางเศรษฐกิจ

๗.๘ ด้านเหนือ จดแนวเขตผังเมืองรวมด้านเหนือ ซึ่งเป็นเส้นแบ่งเขตการปกครอง
ระหว่างอำเภอเมืองสมุทรสาครกับอำเภอกะทู้มแบน

ด้านตะวันออก จดทางหลวงแผ่นดินหมายเลข ๓๐๕๑ ฟากตะวันตก

ด้านใต้ จดทางหลวงชนบท สก. ๔๐๑๖ ฟากเหนือ

ด้านตะวันตก จดคลองแสนสุข ฟังตะวันออก

๗.๙ ด้านเหนือ จดเขตทางรถไฟสายวงเวียนใหญ่ - มหาชัย ฟากใต้ และโรงเรียน
บ้านบางน้ำจืด

ด้านตะวันออก จดแนวเขตผังเมืองรวมด้านตะวันออก ซึ่งเป็นเส้นแบ่งเขตการปกครอง
ระหว่างจังหวัดสมุทรสาครกับกรุงเทพมหานคร

ด้านใต้ จดทางหลวงพิเศษหมายเลข ๓๕ ฟากเหนือ

ด้านตะวันตก จดถนนเลียบบคลองบางน้ำจืด ฟากตะวันออก

๗.๑๐ ด้านเหนือ จดแนวเขตผังเมืองรวมด้านเหนือ ซึ่งเป็นเส้นแบ่งเขตการปกครอง
ระหว่างอำเภอเมืองสมุทรสาครกับอำเภอกะทู้มแบน

ด้านตะวันออก จดคลองแสนสุข ฟังตะวันตก

ด้านใต้ จดทางหลวงชนบท สก. ๔๐๑๖ ฟากเหนือ

ด้านตะวันตก จดคลองมะเดื่อ ฟังตะวันออก

๗.๑๑ ด้านเหนือ จดแนวเขตผังเมืองรวมด้านเหนือ ซึ่งเป็นเส้นแบ่งเขตการปกครอง
ระหว่างอำเภอเมืองสมุทรสาครกับอำเภอกะทู้มแบน

ด้านตะวันออก จดคลองน้อย ฟังตะวันตก

ด้านใต้ จดทางหลวงชนบท สก. ๔๐๑๖ ฟากเหนือ

ด้านตะวันตก จดวัดพันธุวงศ์ โรงเรียนวัดพันธุวงศ์ และแม่น้ำท่าจีน ฟังตะวันออก

๗.๑๒ ด้านเหนือ จดแนวเขตผังเมืองรวมด้านเหนือ ซึ่งเป็นเส้นแบ่งเขตการปกครอง
ระหว่างอำเภอเมืองสมุทรสาครกับอำเภอกะทู้มแบน

ด้านตะวันออก จดคลองแควลิจิต ฟังตะวันตก

ด้านใต้ จดทางหลวงชนบท สก. ๔๐๑๖ ฟากเหนือ

ด้านตะวันตก จดคลองน้อย ฟังตะวันออก

๗.๑๓ ด้านเหนือ จดแนวเขตผังเมืองรวมด้านเหนือ ซึ่งเป็นเส้นแบ่งเขตการปกครอง
ระหว่างอำเภอเมืองสมุทรสาครกับอำเภอกะทู้มแบน

ด้านตะวันออก จดคลองมะเดื่อ ฟังตะวันตก

- ด้านใต้ จดทางหลวงชนบท สก. ๔๐๑๖ ฟากเหนือ
 ด้านตะวันตก จดคลองแนวลิขิต ฝั่งตะวันออก
- ๗.๑๔ ด้านเหนือ จดทางหลวงพิเศษหมายเลข ๓๕ ฟากใต้ และวัดพันท้ายนรสิงห์
 ด้านตะวันออก จดแนวเขตผังเมืองรวมด้านตะวันออก ซึ่งเป็นเส้นแบ่งเขตการปกครอง
 ระหว่างจังหวัดสมุทรสาครกับกรุงเทพมหานคร
 ด้านใต้ จดแนวเขตผังเมืองรวมด้านใต้ ซึ่งเป็นเส้นขนานระยะ ๑,๐๐๐ เมตร
 กับศูนย์กลางทางหลวงพิเศษหมายเลข ๓๕
- ด้านตะวันตก จดคลองบางน้ำจืด ฝั่งตะวันออก
 ทั้งนี้ ยกเว้นบริเวณหมายเลข ๑๑.๓ ที่กำหนดไว้เป็นสี่เหลี่ยมหอ
- ๗.๑๕ ด้านเหนือ จดเขตทางรถไฟสายวงเวียนใหญ่ - มหาชัย ฟากใต้
 ด้านตะวันออก จดถนนเลียบบคลองบางน้ำจืด ฟากตะวันตก
 ด้านใต้ จดทางหลวงพิเศษหมายเลข ๓๕ ฟากเหนือ
- ๗.๑๖ ด้านเหนือ จดวัดพันธูวงษ์ และทางหลวงชนบท สก. ๔๐๑๖ ฟากใต้
 ด้านตะวันออก จดถนนสาย ช ๑ ฟากตะวันตก
 ด้านใต้ จดเส้นขนานระยะ ๒๐๐ เมตร กับศูนย์กลางทางหลวงชนบท
 สก. ๔๐๑๕ เส้นตั้งฉากระยะ ๒๐๐ เมตร กับศูนย์กลางทางหลวงชนบท สก. ๔๐๑๕ ฟากเหนือ ที่จุด
 ซึ่งอยู่ห่างจากทางหลวงชนบท สก. ๔๐๑๕ บรรจบกับแม่น้ำท่าจีน ฝั่งตะวันออก ไปทางทิศตะวันออก
 ตามแนวทางหลวงชนบท สก. ๔๐๑๕ เป็นระยะ ๒๐๐ เมตร
- ด้านตะวันตก จดแม่น้ำท่าจีน ฝั่งตะวันออก
 ทั้งนี้ ยกเว้นบริเวณหมายเลข ๑๑.๗ ที่กำหนดไว้เป็นสี่เหลี่ยมหอ
- ๗.๑๗ ด้านเหนือ จดแนวเขตผังเมืองรวมด้านเหนือ ซึ่งเป็นเส้นแบ่งเขตการปกครอง
 ระหว่างอำเภอเมืองสมุทรสาครกับอำเภอบ้านแพ้ว
 ด้านตะวันออก จดแม่น้ำท่าจีน ฝั่งตะวันตก
 ด้านใต้ จดคลองอ้อมดับ ฝั่งเหนือ
 ด้านตะวันตก จดแนวเขตผังเมืองรวมด้านเหนือ ซึ่งเป็นเส้นขนานระยะ ๓๐๐ เมตร
 กับแม่น้ำท่าจีน
- ทั้งนี้ ยกเว้นบริเวณหมายเลข ๑๑.๖ ที่กำหนดไว้เป็นสี่เหลี่ยมหอ
- ๗.๑๘ ด้านเหนือ จดถนนสาย ง ๒ ฟากใต้
 ด้านตะวันออก จดถนนสาย ง ๑ ฟากตะวันตก เส้นขนานระยะ ๑๐๐ เมตร
 กับศูนย์กลางถนนสาย ง ๒ และเส้นขนานระยะ ๒๐๐ เมตร กับศูนย์กลางถนนสาย ง ๑

ด้านใต้	จดเส้นขนานระยะ ๑๐๐ เมตร กับศูนย์กลางทางหลวงพิเศษ
หมายเลข ๓๕	
ด้านตะวันตก	จดเส้นขนานระยะ ๒๐๐ เมตร กับศูนย์กลางถนนสาย ง ๔
๓.๑๕ ด้านเหนือ	จดทางหลวงพิเศษหมายเลข ๓๕ ฟากใต้
ด้านตะวันออก	จดคลองบางน้ำจืด ฟังตะวันตก
ด้านใต้	จดแนวเขตผังเมืองด้านใต้ ซึ่งเป็นเส้นขนานระยะ ๑,๐๐๐ เมตร
กับศูนย์กลางทางหลวงพิเศษหมายเลข ๓๕ และเส้นขนานระยะ ๑,๐๐๐ เมตร กับศูนย์กลางทางรถไฟ	
สายวงเวียนใหญ่ - มหาชัย	
ด้านตะวันตก	จดคลองบางบอน ฟังตะวันออก และเขตทางรถไฟสายวงเวียนใหญ่ -
มหาชัย ฟากใต้	
๓.๒๐ ด้านเหนือ	จดเส้นขนานระยะ ๑๐๐ เมตร กับศูนย์กลางทางหลวงพิเศษ
หมายเลข ๓๕	
ด้านตะวันออก	จดเส้นขนานระยะ ๒๐๐ เมตร กับศูนย์กลางถนนสาย ง ๑
ด้านใต้	จดทางหลวงพิเศษหมายเลข ๓๕ ฟากเหนือ
ด้านตะวันตก	จดถนนราษฎร์พัฒนา ฟากตะวันออก
๓.๒๑ ด้านเหนือ	จดทางหลวงพิเศษหมายเลข ๓๕ ฟากใต้
ด้านตะวันออก	จดเส้นขนานระยะ ๒๐๐ เมตร กับศูนย์กลางถนนสาย ง ๑
ด้านใต้	จดเส้นขนานระยะ ๑๐๐ เมตร กับศูนย์กลางทางหลวงพิเศษ
หมายเลข ๓๕	
ด้านตะวันตก	จดทางหลวงชนบท สก. ๒๐๐๔ ฟากตะวันออก
๓.๒๒ ด้านเหนือ	จดทางหลวงพิเศษหมายเลข ๓๕ ฟากใต้
ด้านตะวันออก	จดเขตทางรถไฟสายวงเวียนใหญ่ - มหาชัย ฟากเหนือ
ด้านตะวันตก	จดเส้นขนานระยะ ๒๐๐ เมตร กับศูนย์กลางถนนสาย ง ๑
๓.๒๓ ด้านเหนือ	จดเส้นขนานระยะ ๑๐๐ เมตร กับศูนย์กลางทางหลวงพิเศษ
หมายเลข ๓๕	
ด้านตะวันออก	จดถนนราษฎร์พัฒนา ฟากตะวันตก
ด้านใต้	จดทางหลวงพิเศษหมายเลข ๓๕ ฟากเหนือ
ด้านตะวันตก	จดทางหลวงแผ่นดินหมายเลข ๓๒๔๒ ฟากตะวันออก
ทั้งนี้ ยกเว้นบริเวณหมายเลข ๕.๖ ที่กำหนดไว้เป็นสีเขียวมะกอก	

- ๗.๒๔ ด้านเหนือ จดทางหลวงพิเศษหมายเลข ๓๕ ฟากใต้
 ด้านตะวันออก จดทางหลวงชนบท สก. ๒๐๐๔ ฟากตะวันตก
 ด้านใต้ จดเส้นขนานระยะ ๑๐๐ เมตร กับศูนย์กลางทางหลวงพิเศษ

หมายเลข ๓๕

- ด้านตะวันตก จดทางหลวงแผ่นดินหมายเลข ๓๒๔๒ ฟากตะวันออก
 ๗.๒๕ ด้านเหนือ จดเส้นขนานระยะ ๑๐๐ เมตร กับศูนย์กลางทางหลวงพิเศษ

หมายเลข ๓๕

- ด้านตะวันออก จดทางหลวงแผ่นดินหมายเลข ๓๒๔๒ ฟากตะวันตก
 ด้านใต้ จดทางหลวงพิเศษหมายเลข ๓๕ ฟากเหนือ
 ด้านตะวันตก จดถนนสาย ง ๑ ฟากตะวันออก
 ๗.๒๖ ด้านเหนือ จดเส้นขนานระยะ ๑๐๐ เมตร กับศูนย์กลางทางหลวงพิเศษ

หมายเลข ๓๕

ด้านตะวันออก จดถนนสาย ง ๑ ฟากตะวันตก ทางหลวงแผ่นดินหมายเลข ๓๒๔๒ ฟากตะวันตก เส้นขนานระยะ ๑๐๐ เมตร กับศูนย์กลางทางหลวงพิเศษหมายเลข ๓๕ และเส้นตรงที่ลากต่อจากเส้นขนานระยะ ๒๐๐ เมตร กับศูนย์กลางถนนสาย ง ๑ ไปทางทิศตะวันออกเฉียงเหนือจนบรรจบกับเส้นขนานระยะ ๑๐๐ เมตร กับศูนย์กลางทางหลวงพิเศษหมายเลข ๓๕

- ด้านใต้ จดทางหลวงแผ่นดินหมายเลข ๓๒๔๒ ฟากเหนือ
 ด้านตะวันตก จดเส้นขนานระยะ ๑,๒๕๐ เมตร กับศูนย์กลางถนนสาย ง ๒๓
 เส้นขนานระยะ ๑๐๐ เมตร กับศูนย์กลางทางหลวงพิเศษหมายเลข ๓๕ และถนนสาย ง ๓ ฟากตะวันออก

- ๗.๒๗ ด้านเหนือ จดทางหลวงชนบท สก. ๔๐๑๕ ฟากใต้
 ด้านตะวันออก จดเส้นขนานระยะ ๑๐๐ เมตร กับศูนย์กลางถนนสาย ฉ ๒
 ด้านใต้ จดถนนสาย ง ๕ ฟากเหนือ
 ด้านตะวันตก จดถนนสาย ฉ ๒ ฟากตะวันออก

๗.๒๘ ด้านเหนือ จดวัดเทพนรรัตน์ โรงเรียนสมุทรสาครวุฒิชัย เส้นขนานระยะ ๓๐๐ เมตร กับศูนย์กลางทางหลวงชนบท สก. ๔๐๑๕ เส้นขนานระยะ ๑๐๐ เมตร กับศูนย์กลางถนนสาย ฉ ๒ และทางหลวงชนบท สก. ๔๐๑๕ ฟากใต้

- ด้านตะวันออก จดถนนสาย ฉ ๒ ฟากตะวันตก
 ด้านใต้ จดแม่น้ำท่าจีน ฟังเหนือ
 ด้านตะวันตก จดแม่น้ำท่าจีน ฟังตะวันออก

- ๗.๒๕ ด้านเหนือ จดคลองบางบอน ฝั่งใต้
 ด้านตะวันออก จดแนวเขตผังเมืองรวมด้านใต้ ซึ่งเป็นเส้นขนานระยะ ๑,๐๐๐ เมตร
 กับศูนย์กลางเขตทางรถไฟสายวงเวียนใหญ่ - มหาชัย
 ด้านใต้ จดคลองมหาชัย ฝั่งเหนือ
 ด้านตะวันตก จดวัดโสภณาราม (บ้านขอม) และเขตทางรถไฟสายวงเวียนใหญ่ -
 มหาชัย ฟากใต้
- ๗.๓๐ ด้านเหนือ จดทางหลวงแผ่นดินหมายเลข ๓๒๔๒ ฟากใต้
 ด้านตะวันออก จดเส้นขนานระยะ ๒๐๐ เมตร กับศูนย์กลางถนนสาย ง ๑
 ด้านใต้ จดเขตทางรถไฟสายวงเวียนใหญ่ - มหาชัย ฟากเหนือ
 ด้านตะวันตก จดเส้นขนานระยะ ๕๐๐ เมตร กับศูนย์กลางถนนสาย ก ๒
- ๗.๓๑ ด้านเหนือ จดคลองอ้อมตับ ฝั่งใต้
 ด้านตะวันออก จดแม่น้ำท่าจีน ฝั่งตะวันตก โรงเรียนวัดศิริมงคล และวัดศิริมงคล
 ด้านใต้ จดคลองอ้อมตับ ฝั่งเหนือ
 ด้านตะวันตก จดแนวเขตผังเมืองรวมด้านเหนือ ซึ่งเป็นเส้นขนานระยะ ๓๐๐ เมตร
 กับกึ่งกลางแม่น้ำท่าจีน
- ๗.๓๒ ด้านเหนือ จดถนนสาย ง ๕ ฟากใต้
 ด้านตะวันออก จดคลองนา ฝั่งตะวันตก และคลองครุ ฝั่งตะวันตก
 ด้านใต้ จดแม่น้ำท่าจีน ฝั่งตะวันออก โรงเรียนวัดศรีเมือง และวัดศรีเมือง
 ด้านตะวันตก จดถนนสาย ฉ ๒ ฟากตะวันตก
- ๗.๓๓ ด้านเหนือ จดเส้นขนานระยะ ๑๐๐ เมตร กับศูนย์กลางทางหลวงพิเศษ
 หมายเลข ๓๕
 ด้านตะวันออก จดถนนสาย ง ๓ ฟากตะวันตก
 ด้านใต้ จดทางหลวงพิเศษหมายเลข ๓๕ ฟากเหนือ
 ด้านตะวันตก จดถนนสาย ง ๔ ฟากตะวันออก
- ๗.๓๔ ด้านเหนือ จดคลองครุ ฝั่งใต้
 ด้านตะวันออก จดคลองใหญ่ ฝั่งตะวันตก
 ด้านใต้ จดคลองใหญ่ ฝั่งเหนือ
 ด้านตะวันตก จดแม่น้ำท่าจีน ฝั่งตะวันออก

๗.๓๕ ด้านเหนือ จดแนวเขตผังเมืองรวมด้านเหนือ ซึ่งเป็นเส้นขนานระยะ ๓,๐๐๐ เมตร กับศูนย์กลางทางหลวงพิเศษหมายเลข ๓๕ และคลองอ้อมดับ ฝั่งใต้

ด้านตะวันออก จดแม่น้ำท่าจีน ฝั่งตะวันตก

ด้านใต้ จดคลองสาธารณะไม่ปรากฏชื่อ ฝั่งเหนือ ทางหลวงชนบท สก. ๒๐๑๓ ฟากตะวันออกและฟากเหนือ และเส้นขนานระยะ ๑๐๐ เมตร กับศูนย์กลางถนนสาย จ ๒

ด้านตะวันตก จดเส้นขนานระยะ ๑๐๐ เมตร กับศูนย์กลางถนนสาย จ ๒ (ถนนพระราม ๒ - วัดสวนส้ม) และเส้นตรงที่ลากต่อจากเส้นขนานระยะ ๑๐๐ เมตร กับศูนย์กลางถนนสาย จ ๒ (ถนนพระราม ๒ - วัดสวนส้ม) ไปทางทิศตะวันตกเฉียงเหนือ จนบรรจบแนวเขตผังเมืองรวมด้านเหนือ ซึ่งเป็นเส้นขนานระยะ ๓,๐๐๐ เมตร กับศูนย์กลางทางหลวงพิเศษหมายเลข ๓๕ ที่จุดซึ่งอยู่ห่างจากแนวเขตผังเมืองรวมด้านเหนือบรรจบกับคลองอ้อมดับ ไปทางทิศตะวันตกเฉียงใต้ ตามแนวเขตผังเมืองรวมด้านเหนือ เป็นระยะ ๑,๒๕๐ เมตร

๗.๓๖ ด้านเหนือ จดทางหลวงพิเศษหมายเลข ๓๕ ฟากใต้

ด้านตะวันออก จดถนนสาย ง ๓ ฟากตะวันออก

ด้านใต้ จดเส้นขนานระยะ ๑๐๐ เมตร กับศูนย์กลางทางหลวงพิเศษหมายเลข ๓๕

ด้านตะวันตก จดถนนสาย จ ๑ ฟากตะวันออก

๗.๓๗ ด้านเหนือ จดคลองมหาชัย ฝั่งใต้

ด้านใต้ จดแนวเขตผังเมืองรวมด้านใต้ ซึ่งเป็นเส้นขนานระยะ ๑,๐๐๐ เมตร กับศูนย์กลางทางรถไฟสายวงเวียนใหญ่ - มหาชัย

ด้านตะวันตก จดคลองพระราม ฝั่งตะวันออก

๗.๓๘ ด้านเหนือ จดคลองสาธารณะไม่ปรากฏชื่อ ฝั่งใต้

ด้านตะวันออก จดแม่น้ำท่าจีน ฝั่งตะวันตก โรงเรียนบ้านท่าทราย และวัดป่าท่าทราย พุทธบูชา

ด้านใต้ จดวัดกลางอ่างแก้ว

ด้านตะวันตก จดเส้นขนานระยะ ๒๐๐ เมตร กับริมฝั่งแม่น้ำท่าจีน ฝั่งตะวันตก และทางหลวงชนบท สก. ๒๐๑๓ ฟากตะวันออก

๗.๓๙ ด้านเหนือ จดแนวเขตผังเมืองรวมด้านเหนือ ซึ่งเป็นเส้นขนานระยะ ๓,๐๐๐ เมตร กับศูนย์กลางทางหลวงพิเศษหมายเลข ๓๕

ด้านตะวันออก จดเส้นตรงที่ลากต่อจากเส้นขนานระยะ ๑๐๐ เมตร กับศูนย์กลางถนน จ ๒ (ถนนพระราม ๒ - วัดสวนส้ม) ไปทางทิศตะวันตกเฉียงเหนือ จนบรรจบแนวเขตผังเมืองรวมด้านเหนือ ซึ่งเป็นเส้นขนานระยะ ๓,๐๐๐ เมตร กับศูนย์กลางทางหลวงพิเศษหมายเลข ๓๕ ที่จุดซึ่งอยู่ห่างจากแนวเขตผังเมืองรวมด้านเหนือบรรจบกับคลองอ้อมดับ ไปทางทิศตะวันตกเฉียงใต้ตามแนวเขตผังเมืองรวมด้านเหนือ เป็นระยะ ๑,๒๕๐ เมตร เส้นขนานระยะ ๑๐๐ เมตร กับศูนย์กลางถนนสาย จ ๒ (ถนนพระราม ๒ - วัดสวนส้ม) เส้นขนานระยะ ๑๐๐ เมตร กับศูนย์กลางทางหลวงพิเศษหมายเลข ๓๕ การไฟฟ้าส่วนภูมิภาค สถานีควบคุมการจ่ายไฟสมุทรสาคร ๒ สถานีไฟฟ้าย่อยสมุทรสาคร ๒ การไฟฟ้าฝ่ายผลิตแห่งประเทศไทย และคลองสาธารณะไม่ปรากฏชื่อ ผังตะวันตก

ด้านใต้ จดทางหลวงพิเศษหมายเลข ๓๕ ฟากเหนือ

ด้านตะวันตก จดแนวเขตผังเมืองรวมด้านตะวันตก ซึ่งเป็นคลองย่านชื่อ ผังตะวันออก
ทั้งนี้ ยกเว้นบริเวณหมายเลข ๕.๖ ที่กำหนดไว้เป็นสีม่วง

๓.๔๐ ด้านเหนือ จดถนนสาย ง ๑๖ ฟากใต้และฟากตะวันออก และคลองมหาชัยฝั่งใต้

ด้านตะวันออก จดคลองพระราม ผังตะวันตก และแนวเขตผังเมืองรวมด้านใต้ ซึ่งเป็นเส้นขนานระยะ ๑,๐๐๐ เมตร กับกึ่งกลางคลองมหาชัยและเป็นเส้นขนานระยะ ๑,๐๐๐ เมตร กับศูนย์กลางทางหลวงแผ่นดินหมายเลข ๓๔๒๓

ด้านใต้ จดแนวเขตผังเมืองรวมด้านใต้ ซึ่งเป็นเส้นขนานระยะ ๓,๘๒๐ เมตร กับศูนย์กลางทางรถไฟสายวงเวียนใหญ่ - มหาชัย

ด้านตะวันตก จดทางหลวงแผ่นดินหมายเลข ๓๔๒๓ ฟากตะวันออก เส้นตรงที่ลากต่อจากเส้นขนานระยะ ๒๐๐ เมตร กับศูนย์กลางถนนสาย ค ๑๒ ไปทางทิศตะวันออก จนบรรจบกับเส้นขนานระยะ ๒๐๐ เมตร กับศูนย์กลางทางหลวงแผ่นดินหมายเลข ๓๔๒๓ ที่จุดซึ่งอยู่ห่างจากศูนย์กลางถนนเจษฎาวิถี ไปทางทิศใต้ เป็นระยะ ๓,๐๐๐ เมตร และเส้นขนานระยะ ๒๐๐ เมตร กับศูนย์กลางทางหลวงแผ่นดินหมายเลข ๓๔๒๓

๓.๔๑ ด้านเหนือ จดเส้นขนานระยะ ๑๐๐ เมตร กับศูนย์กลางทางหลวงพิเศษหมายเลข ๓๕

ด้านตะวันออก จดถนนสาย ง ๑๕ ฟากตะวันตก

ด้านใต้ จดทางหลวงพิเศษหมายเลข ๓๕ ฟากเหนือ

ด้านตะวันตก จดถนนสาย ง ๑๕ ฟากตะวันออก

๗.๔๒ ด้านเหนือ จดทางหลวงพิเศษหมายเลข ๓๕ ฟากใต้
 ด้านตะวันออก จดแม่น้ำท่าจีน ฝั่งตะวันตก
 ด้านใต้ จดวัดใหญ่จอมปราสาท และเส้นขนานระยะ ๑๐๐ เมตร กับ
 ศูนย์กลางทางหลวงพิเศษหมายเลข ๓๕

ด้านตะวันตก จดคลองสาธารณะไม่ปรากฏชื่อ ฝั่งตะวันออก
 ๗.๔๓ ด้านเหนือ จดทางหลวงพิเศษหมายเลข ๓๕ ฟากใต้
 ด้านตะวันออก จดคลองสาธารณะไม่ปรากฏชื่อ ฝั่งตะวันตก
 ด้านใต้ จดคลองสุนัขหอน ฝั่งเหนือ โรงเรียนวัดเจริญสุขาราม และ
 วัดเจริญสุขาราม

ด้านตะวันตก จดแนวเขตผังเมืองรวมด้านตะวันตก ซึ่งเป็นคลองย่านซื่อ ฝั่งตะวันออก
 ๗.๔๔ ด้านเหนือ จดวัดใหญ่จอมปราสาท
 ด้านตะวันออก จดแม่น้ำท่าจีน ฝั่งตะวันตก
 ด้านใต้ จดวัดหงส์อรุณศรี
 ด้านตะวันตก จดถนนสาธารณะไม่ปรากฏชื่อ ฟากตะวันออก
 ๗.๔๕ ด้านเหนือ จดคลองสุนัขหอน ฝั่งใต้ วัดบางกระเจ้า โรงเรียนวัดบางกระเจ้า
 โรงเรียนวัดวิสุทธิธาราม และวัดวิสุทธิธาราม

ด้านตะวันออก จดเส้นขนานระยะ ๒๐๐ เมตร กับริมฝั่งคลองสุนัขหอน ฝั่งตะวันตก
 และเส้นขนานระยะ ๕๐๐ เมตร กับศูนย์กลางถนนสุทธิवादิวดี

ด้านใต้ จดเขตทางรถไฟสายบ้านแหลม - แม่กลอง ฟากเหนือ และแนวเขต
 ผังเมืองรวมด้านใต้ ซึ่งเป็นเส้นขนานระยะ ๒,๐๐๐ เมตร กับกึ่งกลางแม่น้ำท่าจีน และเป็นเส้นขนาน
 ระยะ ๒๕๐ เมตร กับกึ่งกลางคลองสุนัขหอน

ด้านตะวันตก จดวัดไต้บ้านบ่อ
 ๗.๔๖ ด้านเหนือ จดเขตทางรถไฟสายบ้านแหลม - แม่กลอง ฟากใต้
 ด้านตะวันออก จดเส้นขนานระยะ ๕๐๐ เมตร กับศูนย์กลางถนนสุทธิवादิวดี
 เส้นขนานระยะ ๕๐๐ เมตร กับศูนย์กลางถนนสาย ค ๕ สำนักงานการประปาสมุทรสาคร การประปา
 ส่วนภูมิภาค เส้นขนานระยะ ๒,๔๐๐ เมตร กับศูนย์กลางทางรถไฟสายบ้านแหลม - แม่กลอง และ
 แนวเขตป่าสงวนแห่งชาติป่าอ่วมหาชัยฝั่งตะวันตก

ด้านใต้ จดแนวเขตผังเมืองรวมด้านใต้ ซึ่งเป็นส่วนหนึ่งของเส้นตรงที่ลากต่อ
 จากเส้นขนานระยะ ๓,๘๒๐ เมตร กับศูนย์กลางทางรถไฟสายวงเวียนใหญ่ - มหาชัย ไปทางทิศตะวันตก
 เฉียงใต้ จนบรรจบกับเส้นตรงที่ลากต่อจากเส้นขนานระยะ ๑,๐๐๐ เมตร กับศูนย์กลางถนนสาย ค ๕

ด้านตะวันตก จดแนวเขตผังเมืองรวมด้านใต้ ซึ่งเป็นเส้นตรงที่ลากต่อจากเส้นขนานระยะ ๑,๐๐๐ เมตร กับศูนย์กลางถนนสาย ค ๕ ไปทางทิศใต้ จนบรรจบกับเส้นตรงที่ลากต่อจากเส้นขนานระยะ ๓,๘๒๐ เมตร กับศูนย์กลางทางรถไฟสายวงเวียนใหญ่ - มหาชัย เส้นขนานระยะ ๑,๐๐๐ เมตร กับศูนย์กลางถนนสาย ค ๕ และเส้นขนานระยะ ๒,๐๐๐ เมตร กับกึ่งกลางแม่น้ำท่าจีน

๗.๔๗ ด้านเหนือ จดเส้นขนานระยะ ๒๐๐ เมตร กับศูนย์กลางถนนสาย ค ๑๒

ด้านตะวันออก จดทางหลวงแผ่นดินหมายเลข ๓๔๒๓ ฟากตะวันตก

ด้านใต้ จดแนวเขตผังเมืองรวมด้านใต้ ซึ่งเป็นเส้นขนานระยะ ๓,๘๒๐ เมตร กับศูนย์กลางทางรถไฟสายวงเวียนใหญ่ - มหาชัย และคลองพิทยาลงกรณ์ ฟังเหนือ

ด้านตะวันตก จดเส้นขนานระยะ ๒๐๐ เมตร กับศูนย์กลางถนนสาย ค ๑๐

๗.๔๘ ด้านเหนือ จดแม่น้ำท่าจีน ฟังใต้ และคลองพิทยาลงกรณ์ ฟังใต้

ด้านตะวันออก จดแนวเขตผังเมืองรวมด้านใต้ ซึ่งเป็นส่วนหนึ่งของเส้นตรงที่ลากต่อจากเส้นขนานระยะ ๓,๘๒๐ เมตร กับศูนย์กลางทางรถไฟสายวงเวียนใหญ่ - มหาชัย ไปทางทิศตะวันตกเฉียงใต้ จนบรรจบกับเส้นตรงที่ลากต่อจากเส้นขนานระยะ ๑,๐๐๐ เมตร กับศูนย์กลางถนนสาย ค ๕

ด้านตะวันตก จดแม่น้ำท่าจีน ฟังตะวันออก

๘. ที่ดินในบริเวณหมายเลข ๘.๑ ถึงหมายเลข ๘.๔ ที่กำหนดไว้เป็นสีเขียวอ่อน ให้เป็นที่ดินประเภทที่โล่งเพื่อนันทนาการและการรักษาคุณภาพสิ่งแวดล้อม มีรายการดังต่อไปนี้

๘.๑ สนามกีฬาจังหวัดสมุทรสาคร

๘.๒ สวนสาธารณะ ๖๐ พรรษามหาราช เทศบาลนครสมุทรสาคร

๘.๓ สนามกีฬาวิทยาลัยพลศึกษาจังหวัดสมุทรสาคร

๘.๔ สวนหลวงพระเทพ

๙. ที่ดินในบริเวณหมายเลข ๙.๑ ถึงหมายเลข ๙.๓๖ ที่กำหนดไว้เป็นสีเขียวมะกอก ให้เป็นที่ดินประเภทสถาบันการศึกษา มีรายการดังต่อไปนี้

๙.๑ โรงเรียนบ้านหนองหาดใหญ่

๙.๒ โรงเรียนวัดโพธิ์แจ้

๙.๓ โรงเรียนบ้านบางน้ำจืด

๙.๔ โรงเรียนวัดพันธุวงษ์

๙.๕ โรงเรียนวัดบางปิ้ง

๙.๖ โรงเรียนวัดราษฎร์รังสรรค์

๙.๗ โรงเรียนสมุทรสาครวุฒิชัย

- ๕.๘ โรงเรียนเทพนรรัตน์
- ๕.๙ โรงเรียนวัดศิริมงคล
- ๕.๑๐ โรงเรียนวัดคลองครุ
- ๕.๑๑ โรงเรียนวัดศรีเมือง
- ๕.๑๒ โรงเรียนวัดโสภณาราม (ปลั่งร่วมราษฎร์บำรุง)
- ๕.๑๓ โรงเรียนบ้านท่าทราย
- ๕.๑๔ โรงเรียนเทศบาลบ้านมหาชัย (อนุญราษฎร์)
- ๕.๑๕ โรงเรียนบ้านยกกระบัตร์
- ๕.๑๖ โรงเรียนสมุทรสาครวิทยาลัย
- ๕.๑๗ วิทยาลัยเทคนิคสมุทรสาคร
- ๕.๑๘ โรงเรียนเทศบาลวัดเจษฎาราม (เชยวิทยาทาน)
- ๕.๑๙ โรงเรียนอนุบาลสมุทรสาคร และโรงเรียนสมุทรสาครบูรณะ
- ๕.๒๐ โรงเรียนวัดป้อมวิเชียรโชติการาม
- ๕.๒๑ โรงเรียนเอกชัย
- ๕.๒๒ ศูนย์การศึกษานอกโรงเรียนวัดกลางอ่าแก้ว
- ๕.๒๓ วิทยาลัยพลศึกษาจังหวัดสมุทรสาคร
- ๕.๒๔ โรงเรียนเทศบาลวัดดึกมหายาราม (สมุทรคุณกร)
- ๕.๒๕ โรงเรียนเทศบาลวัดแหลมสุวรรณาราม (วัฒนรวมวิทยา)
- ๕.๒๖ โรงเรียนวัดใหญ่จอมปราสาท (ชวพัฒน์ราษฎร์อนุเคราะห์)
- ๕.๒๗ โรงเรียนหลวงแพทย์โกศลอุปถัมภ์
- ๕.๒๘ โรงเรียนวัดเจริญสุขาราม
- ๕.๒๙ โรงเรียนเทศบาลวัดโกรกกราก (กรับวิทยาทาน)
- ๕.๓๐ โรงเรียนวัดสามัคคีศรัทธาราม
- ๕.๓๑ โรงเรียนเทศบาลวัดช่องลม (เปี่ยมวิทยาคม)
- ๕.๓๒ โรงเรียนวัดชีผ้าขาว
- ๕.๓๓ โรงเรียนวัดศรีสุทธาราม
- ๕.๓๔ โรงเรียนวัดวิสุทธาราม
- ๕.๓๕ โรงเรียนวัดบางหญ้าแพรก
- ๕.๓๖ โรงเรียนวัดบางกระเจ้า

๑๐. ที่ดินในบริเวณหมายเลข ๑๐ ที่กำหนดไว้เป็นสื่อน้ำตาลอ่อน ให้เป็นที่ดินประเภทอนุรักษ์ เพื่อส่งเสริมเอกลักษณ์ศิลปวัฒนธรรมไทย ได้แก่ ศาลหลักเมือง กำแพงเมือง ป้อมวิเชียรโชฎก ปืนใหญ่โบราณ

๑๑. ที่ดินในบริเวณหมายเลข ๑๑.๑ ถึงหมายเลข ๑๑.๓๗ ที่กำหนดไว้เป็นสีเทาอ่อน ให้เป็นที่ดินประเภทสถาบันศาสนา มีรายการดังต่อไปนี้

- ๑๑.๑ วัดโพธิ์แจ้ง
- ๑๑.๒ วัดพันธุวงษ์
- ๑๑.๓ วัดเทพธงชัย
- ๑๑.๔ วัดบางปิ้ง
- ๑๑.๕ วัดพันท้ายนรสิงห์
- ๑๑.๖ วัดเกาะ
- ๑๑.๗ วัดป่าชัยรังสี
- ๑๑.๘ วัดราษฎร์รังสรรค์
- ๑๑.๙ วัดเทพนรรัตน์
- ๑๑.๑๐ วัดบางปลา
- ๑๑.๑๑ วัดทองธรรมมิการาม
- ๑๑.๑๒ วัดศิริมงคล
- ๑๑.๑๓ วัดศรีเมือง
- ๑๑.๑๔ วัดคลองครุ
- ๑๑.๑๕ วัดโสภณาราม (บ้านขอม)
- ๑๑.๑๖ วัดศรีบูรณาวาส (โคกร้าง)
- ๑๑.๑๗ วัดเจษฎาราม
- ๑๑.๑๘ วัดป่าท่าทรายพุทธบูชา
- ๑๑.๑๙ วัดป้อมวิเชียรโชติการาม
- ๑๑.๒๐ วัดกลางอ่างแก้ว
- ๑๑.๒๑ วัดมหาชัยคล้ายนิมิตร
- ๑๑.๒๒ วัดตึกมหาชยาราม
- ๑๑.๒๓ วัดแหลมสุวรรณาราม
- ๑๑.๒๔ วัดใหญ่จอมปราสาท

- ๑๑.๒๕ วัดแหลมสุวรรณารามและสุสาน
- ๑๑.๒๖ วัดหงษ์อรุณรศมี
- ๑๑.๒๗ วัดเจริญสุขาราม
- ๑๑.๒๘ วัดหลังศาลประสิทธิ์ (ศรีสาคร)
- ๑๑.๒๙ วัดโกรกกราก
- ๑๑.๓๐ วัดสุทิวาตวราราม (ช่องลม)
- ๑๑.๓๑ วัดชีผ้าขาว
- ๑๑.๓๒ วัดสามัคคีศรัทธาราม
- ๑๑.๓๓ วัดศรีสุธาราม
- ๑๑.๓๔ วัดบางหญ้าแพรก
- ๑๑.๓๕ วัดวิสุทธาราม
- ๑๑.๓๖ วัดบางกระเจ้า
- ๑๑.๓๗ วัดไต้บ้านบ่อ

๑๒. ที่ดินในบริเวณหมายเลข ๑๒.๑ ถึงหมายเลข ๑๒.๑๕ ที่กำหนดไว้เป็นสินน้ำเงิน ให้เป็น
ที่ดินประเภทสถาบันราชการ การสาธารณูปโภคและสาธารณูปการ มีรายการดังต่อไปนี้

- ๑๒.๑ สถานีตำรวจภูธรตำบลบางน้ำจืด
- ๑๒.๒ หมวดการทางเศรษฐกิจ
- ๑๒.๓ สถานีไฟฟ้าย่อยสมุทรสาคร ๑ การไฟฟ้าฝ่ายผลิตแห่งประเทศไทย การไฟฟ้า
ส่วนภูมิภาค สถานีควบคุมการจ่ายไฟสมุทรสาคร ๑
- ๑๒.๔ ค่ายลูกเสือจังหวัดสมุทรสาคร ศูนย์การท่องเที่ยว กีฬาและนันทนาการ จังหวัด
สมุทรสาคร
- ๑๒.๕ โรงพยาบาลสมุทรสาคร
- ๑๒.๖ สถานีสมุทรศาสตร์มหาชัย กรมอุตุนิยมวิทยา
- ๑๒.๗ สถานีตำรวจภูธรอำเภอเมืองสมุทรสาคร และที่ทำการตำรวจภูธรจังหวัดสมุทรสาคร
- ๑๒.๘ สำนักงานเทศบาลนครสมุทรสาคร ศูนย์บริการสาธารณสุข และสถานีดับเพลิง
เทศบาลนครสมุทรสาคร
- ๑๒.๙ ศาลากลางจังหวัดสมุทรสาคร ที่ว่าการอำเภอเมืองสมุทรสาคร และสำนักงาน
องค์การบริหารส่วนจังหวัดสมุทรสาคร
- ๑๒.๑๐ สำนักงานเกษตรจังหวัดสมุทรสาคร และสำนักงานเกษตรอำเภอเมืองสมุทรสาคร

๑๒.๑๑ สถานีรถไฟมหาชัย สำนักงานสรรพากรจังหวัดสมุทรสาคร และที่ทำการตำรวจน้ำ
จังหวัดสมุทรสาคร

๑๒.๑๒ สำนักงานการไฟฟ้าจังหวัดสมุทรสาคร

๑๒.๑๓ การไฟฟ้าส่วนภูมิภาค ๑

๑๒.๑๔ สถานีรถไฟบ้านแหลม

๑๒.๑๕ การไฟฟ้าส่วนภูมิภาค สถานีควบคุมการจ่ายไฟสมุทรสาคร ๒ สถานีไฟฟ้าย่อย
สมุทรสาคร ๒ การไฟฟ้าฝ่ายผลิตแห่งประเทศไทย

๑๒.๑๖ เรือนจำจังหวัดสมุทรสาคร

๑๒.๑๗ ศูนย์บริการสาธารณสุขตำบลท่าฉลอม

๑๒.๑๘ สำนักงานขนส่งจังหวัดสมุทรสาคร

๑๒.๑๙ สำนักงานการประปาสมุทรสาคร การประปาส่วนภูมิภาค

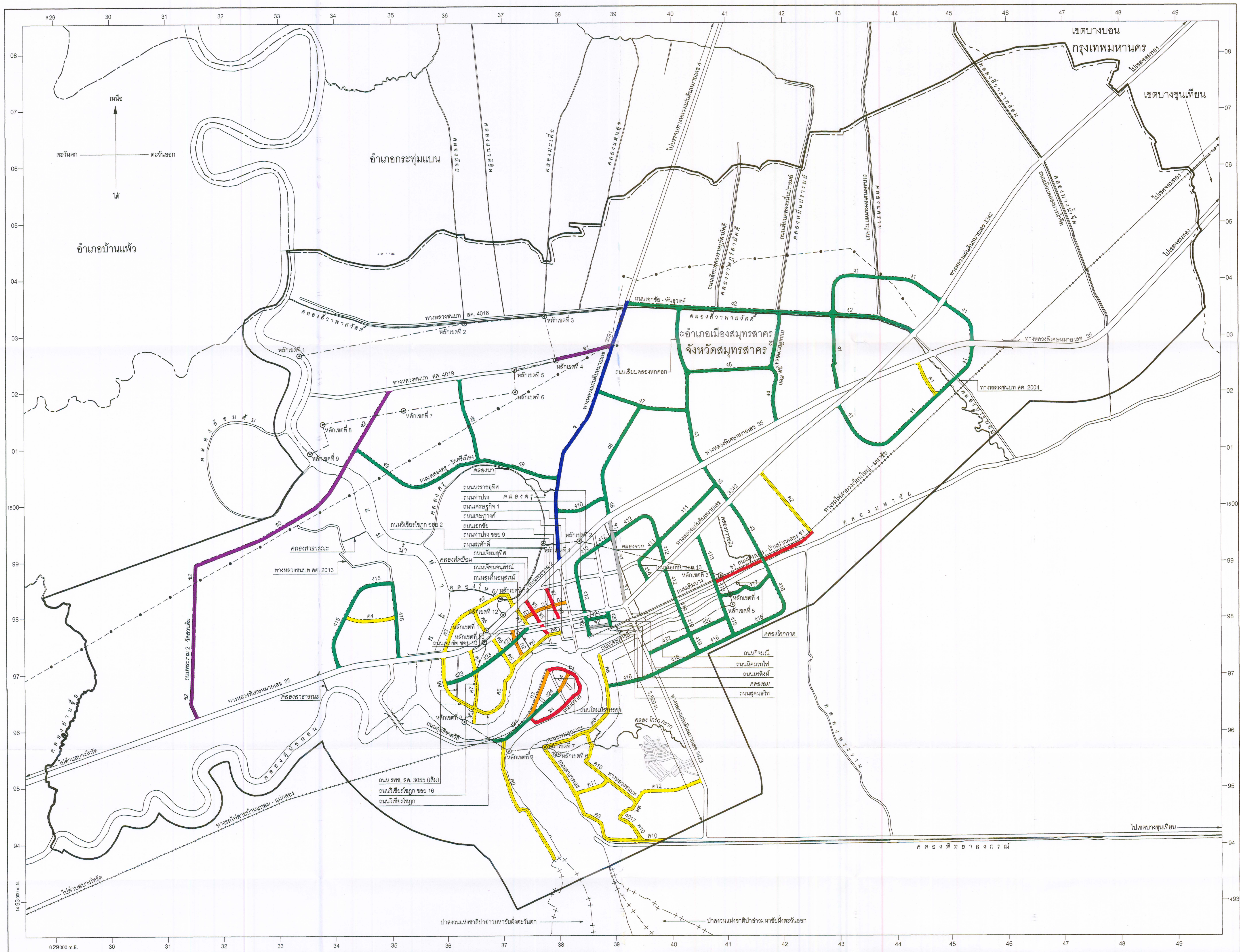
แผนผังแสดงโครงการคมนาคมและขนส่งท้ายกฎกระทรวง

ให้ใช้บังคับผังเมืองรวมเมืองสมุทรสาคร

พ.ศ. 2550

มาตราส่วน 1 : 30,000

0 0.5 1 2 กิโลเมตร



เครื่องหมาย

- แนวเขตผังเมืองรวม
- เขตจังหวัด
- เขตอำเภอ เขตกิ่งอำเภอ
- เขตเทศบาล
- แนวเขตป่าสงวนแห่งชาติ แนวเขตอุทยานแห่งชาติ
- แนวเขตสวนอุทยาน แนวเขตรักษาพันธุ์สัตว์ป่า
- แนวสายส่งไฟฟ้าศึกษาสูง
- ถนนดิน
- ถนนดินทราย
- ถนนโครงการ
- ทางรถไฟ
- สะพาน
- แม่น้ำ คลอง ห้วย

ความกว้างของเขตทาง

- ขนาดเขตทาง 12.00 เมตร
- ขนาดเขตทาง 14.00 เมตร
- ขนาดเขตทาง 18.00 เมตร
- ขนาดเขตทาง 20.00 เมตร
- ขนาดเขตทาง 25.00 เมตร
- ขนาดเขตทาง 30.00 เมตร
- ขนาดเขตทาง 40.00 เมตร

ผังเมืองรวมเมืองสมุทรสาคร

(นายไพโรจน์ รุ่งจินตนาการ)
ผู้อำนวยการสำนักวิศวกรรมผังเมือง

(นายสมชาย ชุ่มรัตน์)
อธิบดีกรมโยธาธิการและผังเมือง

รายการประกอบแผนผังแสดงโครงการคมนาคมและขนส่งทำยกภูกระทรวง
ให้ใช้บังคับผังเมืองรวมเมืองสมุทรสาคร

พ.ศ. ๒๕๕๐

ถนนตามแผนผังแสดงโครงการคมนาคมและขนส่ง แบ่งเป็น ๗ ขนาด คือ

๑. ถนนแบบ ก ขนาดเขตทาง ๑๒.๐๐ เมตร จำนวน ๔ สาย ดังนี้

ถนนสาย ก ๑ เป็นถนนเดิมไม่ปรากฏชื่อกำหนดให้ขยายเขตทาง และถนนโครงการกำหนดให้ก่อสร้างใหม่ เริ่มต้นจากถนนเจียมอนุสรณ์ (ถนนสาย ก ๓) ที่บริเวณห่างจากถนนเจียมอนุสรณ์ (ถนนสาย ก ๓) บรรจบกับถนนเอกชัย ไปทางทิศตะวันตกเฉียงเหนือตามแนวถนนเจียมอนุสรณ์ (ถนนสาย ก ๓) ระยะประมาณ ๑๖๐ เมตร ไปทางทิศตะวันออกเฉียงเหนือตามแนวถนนสาธารณะไม่ปรากฏชื่อ จนบรรจบกับถนนเจียมอุทิศ (ถนนสาย ข ๓) ไปทางทิศตะวันออกเฉียงเหนือ ระยะประมาณ ๑๒๐ เมตร จนบรรจบกับถนนสาธารณะไม่ปรากฏชื่อ ไปทางทิศตะวันออกเฉียงเหนือตามแนวถนนสาธารณะไม่ปรากฏชื่อ ระยะประมาณ ๓๕๐ เมตร ไปทางทิศตะวันออกเฉียงเหนือ ระยะประมาณ ๑๕๐ เมตร จนบรรจบกับถนนเศรษฐกิจ ๑ ที่บริเวณห่างจากถนนเศรษฐกิจ ๑ บรรจบกับถนนเอกชัย ไปทางทิศตะวันตกเฉียงเหนือตามแนวถนนเศรษฐกิจ ๑ ระยะประมาณ ๒๕๐ เมตร

ถนนสาย ก ๒ เป็นถนนเดิมกำหนดให้ขยายเขตทาง คือ ถนนเอกชัย ซอย ๑๐ และถนนสุนันอนุสรณ์ เริ่มต้นจากถนนเอกชัย ไปทางทิศใต้ตามแนวถนนเอกชัย ซอย ๑๐ และถนนสุนันอนุสรณ์ จนบรรจบกับถนนวิเชียรโชฎก (ถนนสาย ก ๖)

ถนนสาย ก ๓ เป็นถนนโครงการกำหนดให้ก่อสร้างใหม่ เริ่มต้นจากถนนโสมนัสสมรรคา ที่บริเวณห่างจากถนนโสมนัสสมรรคาบรรจบกับถนนสุทธิวาตวิถิ (ถนนสาย ง ๒๔) ไปทางทิศตะวันตกเฉียงเหนือ ตามแนวถนนโสมนัสสมรรคา ระยะประมาณ ๔๐๐ เมตร ไปทางทิศตะวันตกเฉียงใต้ตามแนวเส้นขนานระยะ ๑๕ เมตร กับศูนย์กลางทางรถไฟสายบ้านแหลม - แม่กลอง ระยะประมาณ ๕๐๐ เมตร จนบรรจบกับถนนสุทธิวาตวิถิ (ถนนสาย ง ๒๔) ที่บริเวณห่างจากถนนสุทธิวาตวิถิ (ถนนสาย ง ๒๔) บรรจบกับถนนสาธารณะไม่ปรากฏชื่อ (ถนนสาย ก ๕) ไปทางทิศตะวันออกเฉียงเหนือตามแนวถนนสุทธิวาตวิถิ (ถนนสาย ง ๒๔) ระยะประมาณ ๖๓๐ เมตร

ถนนสาย ก ๔ เป็นถนนเดิมกำหนดให้ขยายเขตทาง คือ ถนนสุทธิวาตวิถิ เริ่มต้นจากถนนถวาย (ถนนสาย ข ๔) ไปทางทิศตะวันตกเฉียงใต้ตามแนวถนนเดิม จนบรรจบวงเวียนบริเวณที่ถนนสุทธิวาตวิถิ (ถนนสาย ง ๒๔) ตัดกับถนนโสมนัสสมรรคา

๒. ถนนแบบ ข ขนาดเขตทาง ๑๔.๐๐ เมตร จำนวน ๔ สาย ดังนี้

ถนนสาย ข ๑ เป็นถนนเดิมกำหนดให้ขยายเขตทาง คือ ถนนเดิมบาง และถนนเดิมบาง - บ้านปากคลอง เริ่มต้นจากถนนสาย ง ๑๘ ที่บริเวณถนนสาย ง ๑๘ บรรจบกับถนนเดิมบาง ไปทางทิศตะวันออกเฉียงเหนือตามแนวถนนเดิมบาง และถนนเดิมบาง - บ้านปากคลอง จนบรรจบกับถนนสาธารณะไม่ปรากฏชื่อ (ถนนสาย ค ๒)

ถนนสาย ข ๒ เป็นถนนเดิมกำหนดให้ขยายเขตทาง คือ ถนนท่าปรง ซอย ๕ และถนนโครงการกำหนดให้ก่อสร้างใหม่ เริ่มต้นจากถนนท่าปรง ไปทางทิศตะวันออกเฉียงใต้ตามแนวถนนเดิม ระยะประมาณ ๕๑๐ เมตร ไปทางทิศตะวันออกเฉียงใต้ ระยะประมาณ ๑๑๐ เมตร จนบรรจบกับถนนเอกชัย ที่บริเวณห่างจากถนนเศรษฐกิจ ๑ บรรจบกับถนนเอกชัย ไปทางทิศตะวันตกเฉียงใต้ตามแนวถนนเอกชัย ระยะประมาณ ๒๒๐ เมตร

ถนนสาย ข ๓ เป็นถนนเดิมกำหนดให้ขยายเขตทาง คือ ถนนเจียมอุทิศ และถนนวิเชียรโชฎก ซอย ๒ และถนนโครงการกำหนดให้ก่อสร้างใหม่ เริ่มต้นจากถนนพระราม ๒ ไปทางทิศตะวันออกเฉียงใต้ตามแนวถนนเดิม จนบรรจบกับถนนเอกชัย ไปทางทิศตะวันออกเฉียงใต้ ระยะประมาณ ๑๑๐ เมตร จนบรรจบกับถนนสรศักดิ์ ที่บริเวณห่างจากถนนถนนเจริญวงศ์บรรจบกับถนนสรศักดิ์ ไปทางทิศตะวันตกเฉียงใต้ตามแนวถนนสรศักดิ์ ระยะประมาณ ๓๑๐ เมตร ไปทางทิศตะวันออกเฉียงใต้ตามแนวถนนวิเชียรโชฎก ซอย ๒ จนบรรจบกับถนนวิเชียรโชฎก (ถนนสาย ค ๖)

ถนนสาย ข ๔ เป็นถนนเดิมกำหนดให้ขยายเขตทาง คือ ถนนถวายเป็นต้นจาก ถนนโสมนัสสมรรคา ที่บริเวณถนนโสมนัสสมรรคาบรรจบกับถนนสาย ก ๓ ไปทางทิศตะวันออกเฉียงใต้และทิศตะวันตกเฉียงใต้ตามแนวถนนเดิม จนบรรจบกับถนนสุทธีวาทวิถี (ถนนสาย ง ๒๔)

๓. ถนนแบบ ค ขนาดเขตทาง ๑๘.๐๐ เมตร จำนวน ๑๒ สาย ดังนี้

ถนนสาย ค ๑ เป็นถนนเดิมไม่ปรากฏชื่อกำหนดให้ขยายเขตทาง เริ่มต้นจากทางหลวงพิเศษหมายเลข ๓๕ ไปทางทิศตะวันออกเฉียงใต้ตามแนวถนนเดิม ระยะประมาณ ๗๐๐ เมตร จนบรรจบกับถนนสาย ง ๑ ที่บริเวณห่างจากถนนสาย ง ๑ ตัดกับทางหลวงชนบท สค. ๒๐๐๕ ไปทางทิศตะวันตกตามแนวถนนสาย ง ๑ ระยะประมาณ ๔๘๐ เมตร

ถนนสาย ค ๒ เป็นถนนเดิมไม่ปรากฏชื่อกำหนดให้ขยายเขตทาง เริ่มต้นจากทางหลวงแผ่นดินหมายเลข ๓๒๔๒ ไปทางทิศตะวันออกเฉียงใต้ตามแนวถนนเดิม จนบรรจบกับถนนเดิมบาง - บ้านปากคลอง (ถนนสาย ข ๑)

ถนนสาย ค ๓ เป็นถนนเดิมกำหนดให้ขยายเขตทาง คือ ถนนเจียมอนุสรณ์ และถนนสาธารณะไม่ปรากฏชื่อ ถนนโครงการกำหนดให้ก่อสร้างใหม่ เริ่มต้นจากทางหลวงพิเศษหมายเลข ๓๕

ที่บริเวณถนนสาธารณะไม่ปรากฏชื่อ (ถนนสาย ก ๖) บรรจบกับทางหลวงพิเศษหมายเลข ๓๕ ไปทางทิศตะวันออกเฉียงเหนือ ระยะประมาณ ๑,๕๖๐ เมตร จนบรรจบกับถนนสาธารณะไม่ปรากฏชื่อ ไปทางทิศตะวันออกเฉียงใต้ตามแนวถนนสาธารณะไม่ปรากฏชื่อ ระยะประมาณ ๒๓๐ เมตร จนบรรจบกับถนนพระราม ๒ ไปทางทิศตะวันออกเฉียงใต้ตามแนวถนนเจียมอนุสรณ์ จนบรรจบกับถนนเอกชัย

ถนนสาย ก ๔ เป็นถนนโครงการกำหนดให้ก่อสร้างใหม่ เริ่มต้นจากทางหลวงชนบท สก. ๒๐๑๓ (ถนนสาย ง ๑๕) ที่บริเวณห่างจากทางหลวงชนบท สก. ๒๐๑๓ (ถนนสาย ง ๑๕) บรรจบกับทางหลวงพิเศษหมายเลข ๓๕ ไปทางทิศเหนือตามแนวทางหลวงชนบท สก. ๒๐๑๓ (ถนนสาย ง ๑๕) ระยะประมาณ ๙๕๐ เมตร ไปทางทิศตะวันตก ระยะประมาณ ๕๓๐ เมตร จนบรรจบกับถนนสาย ง ๑๕ ที่บริเวณห่างจากถนนสาย ง ๑๕ บรรจบกับทางหลวงพิเศษหมายเลข ๓๕ ไปทางทิศตะวันตกเฉียงเหนือและทิศตะวันออกเฉียงเหนือตามแนวถนนสาย ง ๑๕ ระยะประมาณ ๑,๐๐๐ เมตร

ถนนสาย ก ๕ เป็นถนนโครงการกำหนดให้ก่อสร้างใหม่ เริ่มต้นจากถนนสาย ก ๓ ที่บริเวณห่างจากถนนสาย ก ๓ บรรจบกับทางหลวงพิเศษหมายเลข ๓๕ ไปทางทิศตะวันออกเฉียงเหนือตามแนวถนนสาย ก ๓ ระยะประมาณ ๑,๐๕๐ เมตร ไปทางทิศตะวันออกเฉียงใต้ ระยะประมาณ ๔๖๐ เมตร บรรจบกับทางหลวงพิเศษหมายเลข ๓๕ ที่บริเวณห่างจากถนนสาธารณะไม่ปรากฏชื่อ (ถนนสาย ก ๓) บรรจบกับทางหลวงพิเศษหมายเลข ๓๕ ไปทางทิศตะวันตกเฉียงใต้ตามแนวทางหลวงพิเศษหมายเลข ๓๕ ระยะประมาณ ๖๕๐ เมตร ไปทางทิศตะวันออกเฉียงใต้ ระยะประมาณ ๑๐๐ เมตร บรรจบกับถนนเอกชัย ที่บริเวณห่างจากถนนเอกชัย ซอย ๑๐ (ถนนสาย ก ๒) บรรจบกับถนนเอกชัย ไปทางทิศตะวันตกเฉียงใต้ตามแนวถนนเอกชัย ระยะประมาณ ๔๒๐ เมตร ไปทางทิศตะวันออกเฉียงใต้ ระยะประมาณ ๓๐๐ เมตร บรรจบกับถนนสาย ง ๒๓ ที่บริเวณห่างจากถนนสาย ง ๒๓ ตัดกับถนนเอกชัย ซอย ๑๐ (ถนนสาย ก ๒) ไปทางทิศตะวันตกเฉียงใต้ตามแนวถนนสาย ง ๒๓ ระยะประมาณ ๓๐๐ เมตร ไปทางทิศตะวันออกเฉียงใต้ ระยะประมาณ ๓๕๐ เมตร จนบรรจบกับถนนวิเชียรโชฎก (ถนนสาย ก ๖) ที่บริเวณห่างจากถนนสุนันอนุสรณ์ (ถนนสาย ก ๒) บรรจบกับถนนวิเชียรโชฎก (ถนนสาย ก ๖) ไปทางทิศตะวันตกเฉียงใต้ตามแนวถนนวิเชียรโชฎก (ถนนสาย ก ๖) ระยะประมาณ ๒๘๐ เมตร

ถนนสาย ก ๖ เป็นถนนเดิมกำหนดให้ขยายเขตทาง คือ ถนนวิเชียรโชฎก ถนน รพช. สก. ๓๐๕๕ (เดิม) และถนนสาธารณะไม่ปรากฏชื่อ และถนนโครงการกำหนดให้ก่อสร้างใหม่ เริ่มต้นจากถนนเจริญวงศ์ ไปทางทิศตะวันตกเฉียงใต้และทิศตะวันตกเฉียงเหนือตามแนวถนนวิเชียรโชฎกและถนน รพช. สก. ๓๐๕๕ (เดิม) ระยะประมาณ ๓,๑๒๐ เมตร ไปทางทิศตะวันตกเฉียงเหนือและทิศเหนือ ระยะประมาณ ๓๐๐ เมตร จนบรรจบถนนสาธารณะไม่ปรากฏชื่อ ไปทางทิศเหนือตามแนวถนนสาธารณะไม่ปรากฏชื่อ ระยะประมาณ ๑๖๐ เมตร จนบรรจบกับทางหลวงพิเศษหมายเลข ๓๕

ถนนสาย ค ๗ เป็นถนนเดิมกำหนดให้ขยายเขตทาง คือ ถนนวิเชียรโชฎก ซอย ๑๖ และ ถนนโครงการกำหนดให้ก่อสร้างใหม่ เริ่มต้นจากทางหลวงพิเศษหมายเลข ๓๕ ที่บริเวณห่างจาก ถนนสาย ค ๕ ตัดกับทางหลวงพิเศษหมายเลข ๓๕ ไปทางทิศตะวันตกเฉียงใต้ตามแนวทางหลวงพิเศษหมายเลข ๓๕ ระยะประมาณ ๔๕๐ เมตร ไปทางทิศใต้ ระยะประมาณ ๔๓๐ เมตร จนบรรจบกับถนนสาย ง ๒๓ ที่บริเวณห่างจากถนนสาย ง ๒๓ บรรจบกับถนนสุนทรนุสรณ์ (ถนนสาย ก ๒) ไปทางทิศตะวันตกเฉียงใต้ ตามแนวถนนสาย ง ๒๓ ระยะประมาณ ๕๒๐ เมตร ไปทางทิศใต้ตามแนวถนนวิเชียรโชฎก ซอย ๑๖ จนบรรจบกับถนนวิเชียรโชฎก (ถนนสาย ค ๖) ไปทางทิศตะวันตกเฉียงใต้ ระยะประมาณ ๒๕๐ เมตร จนจดแม่น้ำท่าจีน ฟังเหนือ ที่บริเวณห่างจากหลักเขตเทศบาลนครสมุทรสาคร จังหวัดสมุทรสาคร หลักเขตที่ ๕ ไปทางทิศตะวันออกเฉียงใต้เลียบบแม่น้ำท่าจีน ระยะประมาณ ๑๖๐ เมตร

ถนนสาย ค ๘ เป็นถนนเดิมกำหนดให้ขยายเขตทาง คือ ถนนธรรมคุณากร และถนนสาธารณะไม่ปรากฏชื่อ เริ่มต้นจากถนนเจษฎาวิถี ไปทางทิศใต้ ทิศตะวันตกเฉียงใต้ และทิศตะวันออกเฉียงใต้ ตามแนวถนนธรรมคุณากร และถนนสาธารณะไม่ปรากฏชื่อ จนบรรจบกับทางหลวงชนบท สค. ๔๐๑๗ (ถนนสาย ค ๑๐)

ถนนสาย ค ๙ เป็นถนนเดิมไม่ปรากฏชื่อกำหนดให้ขยายเขตทาง เริ่มต้นจากถนนสุทธิวาตวิถี (ถนนสาย ง ๒๔) ไปทางทิศใต้ตามแนวถนนเดิม ระยะประมาณ ๒,๔๗๐ เมตร

ถนนสาย ค ๑๐ เป็นถนนเดิมกำหนดให้ขยายเขตทาง คือ ทางหลวงชนบท สค. ๔๐๑๗ เริ่มต้นจากถนนธรรมคุณากร (ถนนสาย ค ๘) ไปทางทิศใต้ ทิศตะวันออกเฉียงใต้ และทิศตะวันตก ตามแนวถนนเดิม จนบรรจบแนวเขตผังเมืองรวมด้านใต้

ถนนสาย ค ๑๑ เป็นถนนโครงการกำหนดให้ก่อสร้างใหม่ เริ่มต้นจากถนนสาธารณะไม่ปรากฏชื่อ (ถนนสาย ค ๘) ที่บริเวณห่างจากหลักเขตเทศบาลนครสมุทรสาคร จังหวัดสมุทรสาคร หลักเขตที่ ๗ ไปทางทิศตะวันออกเฉียงใต้ตามแนวถนนสาธารณะไม่ปรากฏชื่อ (ถนนสาย ค ๘) ระยะประมาณ ๑,๐๐๐ เมตร ไปทางทิศตะวันออก ระยะประมาณ ๖๓๐ เมตร จนบรรจบกับทางหลวงชนบท สค. ๔๐๑๗ (ถนนสาย ค ๑๐) ที่บริเวณห่างจากทางหลวงชนบท สค. ๔๐๑๗ (ถนนสาย ค ๑๐) บรรจบกับถนนธรรมคุณากร (ถนนสาย ค ๘) ไปทางทิศใต้และทิศตะวันออกเฉียงใต้ตามแนวทางหลวงชนบท สค. ๔๐๑๗ (ถนนสาย ค ๑๐) ระยะประมาณ ๑,๐๕๐ เมตร

ถนนสาย ค ๑๒ เป็นถนนโครงการกำหนดให้ก่อสร้างใหม่ เริ่มต้นจากทางหลวงแผ่นดินหมายเลข ๓๔๒๓ ที่บริเวณห่างจากถนนเจษฎาวิถีบรรจบกับทางหลวงแผ่นดินหมายเลข ๓๔๒๓ ไปทางทิศตะวันออกเฉียงใต้ตามแนวทางหลวงแผ่นดินหมายเลข ๓๔๒๓ ระยะประมาณ ๒,๘๐๐ เมตร ไปทางทิศตะวันตกเฉียงใต้ ระยะประมาณ ๑,๒๘๐ เมตร จนบรรจบกับทางหลวงชนบท สค. ๔๐๑๗

(ถนนสาย ก ๑๐) ที่บริเวณห่างจากทางหลวงชนบท สค. ๔๐๑๗ (ถนนสาย ก ๑๐) บรรจบกับ ถนนสาย ก ๑๑ ไปทางทิศตะวันออกเฉียงใต้ตามแนวทางหลวงชนบท สค. ๔๐๑๗ (ถนนสาย ก ๑๐) ระยะประมาณ ๖๕๐ เมตร

๔. ถนนแบบ ง ขนาดเขตทาง ๒๐.๐๐ เมตร จำนวน ๒๔ สาย ดังนี้

ถนนสาย ง ๑ เป็นถนนเดิมไม่ปรากฏชื่อกำหนดให้ขยายเขตทาง และถนนโครงการกำหนดให้ก่อสร้างใหม่ เริ่มต้นจากทางหลวงพิเศษหมายเลข ๓๕ ไปทางทิศเหนือตามแนวถนนสาธารณะ ไม่ปรากฏชื่อ ระยะประมาณ ๑,๐๔๐ เมตร ไปทางทิศเหนือ ระยะประมาณ ๓๔๐ เมตร จนบรรจบกับ ถนนเอกชัย - พันธุมย์ (ถนนสาย ง ๒) ที่บริเวณห่างจากถนนเอกชัย - พันธุมย์ (ถนนสาย ง ๒) บรรจบกับทางหลวงแผ่นดินหมายเลข ๓๒๔๒ ไปทางทิศตะวันตกเฉียงเหนือตามแนวถนนเอกชัย - พันธุมย์ (ถนนสาย ง ๒) ระยะประมาณ ๑,๕๕๐ เมตร ไปทางทิศเหนือตามแนวถนนสาธารณะ ไม่ปรากฏชื่อ ระยะประมาณ ๘๐ เมตร ไปทางทิศเหนือ ระยะประมาณ ๒๐๐ เมตร จนบรรจบกับ ถนนสาธารณะไม่ปรากฏชื่อ ไปทางทิศเหนือตามแนวถนนสาธารณะไม่ปรากฏชื่อ ระยะประมาณ ๒๕๐ เมตร ไปทางทิศตะวันออกและทิศตะวันออกเฉียงใต้ ระยะประมาณ ๒,๐๓๐ เมตร บรรจบกับทางหลวง แผ่นดินหมายเลข ๓๒๔๒ ที่บริเวณห่างจากถนนเอกชัย - พันธุมย์ (ถนนสาย ง ๒) บรรจบกับ ทางหลวงแผ่นดินหมายเลข ๓๒๔๒ ไปทางทิศตะวันออกเฉียงเหนือตามแนวทางหลวงแผ่นดิน หมายเลข ๓๒๔๒ ระยะประมาณ ๓๐๐ เมตร ไปทางทิศตะวันออกเฉียงใต้และทิศใต้ ระยะประมาณ ๕๖๐ เมตร บรรจบกับทางหลวงพิเศษหมายเลข ๓๕ ที่บริเวณห่างจากถนนสาธารณะไม่ปรากฏชื่อ (ถนนสาย ก ๑) บรรจบกับทางหลวงพิเศษหมายเลข ๓๕ ไปทางทิศตะวันออกเฉียงเหนือตามแนว ทางหลวงพิเศษหมายเลข ๓๕ ระยะประมาณ ๕๘๐ เมตร ไปทางทิศใต้ ทิศตะวันตกเฉียงใต้ และ ทิศตะวันตกเฉียงเหนือ ระยะประมาณ ๓,๐๖๐ เมตร จนบรรจบกับถนนสาธารณะไม่ปรากฏชื่อ ไปทาง ทิศตะวันตกเฉียงเหนือตามแนวถนนสาธารณะไม่ปรากฏชื่อ จนบรรจบทางหลวงแผ่นดินหมายเลข ๓๒๔๒

ถนนสาย ง ๒ เป็นถนนเดิมกำหนดให้ขยายเขตทาง คือ ถนนเอกชัย - พันธุมย์ และถนนโครงการกำหนดให้ก่อสร้างใหม่ เริ่มต้นจากทางหลวงแผ่นดินหมายเลข ๓๒๔๒ ไปทาง ทิศตะวันตกเฉียงเหนือตามแนวถนนเดิม ระยะประมาณ ๔,๕๔๐ เมตร ไปทางทิศตะวันตกเฉียงเหนือ ระยะประมาณ ๒๘๐ เมตร จนบรรจบกับทางหลวงแผ่นดินหมายเลข ๓๐๕๑ (ถนนสาย ช) ที่บริเวณ ห่างจากทางหลวงชนบท สค. ๔๐๑๕ (ถนนสาย จ ๑) บรรจบกับทางหลวงแผ่นดินหมายเลข ๓๐๕๑ (ถนนสาย ช) ไปทางทิศตะวันออกเฉียงเหนือตามแนวทางหลวงแผ่นดินหมายเลข ๓๐๕๑ (ถนนสาย ช) ระยะประมาณ ๘๒๐ เมตร

ถนนสาย ง ๓ เป็นถนนเดิมกำหนดให้ขยายเขตทาง คือ ถนนเลียบบคลองหกอศอก และถนนสาธารณะไม่ปรากฏชื่อ และถนนโครงการกำหนดให้ก่อสร้างใหม่ เริ่มต้นจากถนนเอกชัย - พันธุ์วัง (ถนนสาย ง ๒) ไปทางทิศใต้ตามแนวถนนเลียบบคลองหกอศอก ระยะประมาณ ๑,๑๐๐ เมตร ไปทางทิศตะวันออกเฉียงใต้ ระยะประมาณ ๑๕๐ เมตร จนบรรจบกับถนนสาธารณะไม่ปรากฏชื่อ ไปทางทิศใต้ตามแนวถนนสาธารณะไม่ปรากฏชื่อ ระยะประมาณ ๓๕๐ เมตร ไปทางทิศตะวันตกเฉียงใต้ ระยะประมาณ ๑,๐๕๐ เมตร บรรจบกับทางหลวงพิเศษหมายเลข ๓๕ ที่บริเวณห่างจากถนนเลียบบคลองเจ็ดศอก (ถนนสาย ง ๔) บรรจบกับทางหลวงพิเศษหมายเลข ๓๕ ไปทางทิศตะวันตกเฉียงใต้ตามแนวทางหลวงพิเศษหมายเลข ๓๕ ระยะประมาณ ๑,๕๒๐ เมตร ไปทางทิศตะวันออกเฉียงใต้ ระยะประมาณ ๑๖๐ เมตร จนบรรจบกับถนนสาธารณะไม่ปรากฏชื่อ ไปทางทิศตะวันออกเฉียงใต้ตามแนวถนนสาธารณะไม่ปรากฏชื่อ จนบรรจบกับทางหลวงแผ่นดินหมายเลข ๓๒๕๒ ไปทางทิศตะวันออกเฉียงใต้ ระยะประมาณ ๑,๑๘๐ เมตร จนบรรจบกับถนนเดิมบาง - บ้านปากคลอง (ถนนสาย ข ๑) ที่บริเวณห่างจากถนนเดิมบาง (ถนนสาย ข ๑) บรรจบกับถนนสาย ง ๑๘ ไปทางทิศตะวันออกเฉียงเหนือตามแนวถนนเดิมบาง (ถนนสาย ข ๑) และถนนเดิมบาง - บ้านปากคลอง (ถนนสาย ข ๑) ระยะประมาณ ๕๕๐ เมตร

ถนนสาย ง ๔ เป็นถนนเดิมกำหนดให้ขยายเขตทาง คือ ถนนเลียบบคลองเจ็ดศอก เริ่มต้นจากถนนเอกชัย - พันธุ์วัง (ถนนสาย ง ๒) ไปทางทิศใต้ตามแนวถนนเดิม จนบรรจบทางหลวงพิเศษหมายเลข ๓๕

ถนนสาย ง ๕ เป็นถนนเดิมไม่ปรากฏชื่อกำหนดให้ขยายเขตทาง เริ่มต้นจากถนนเลียบบคลองเจ็ดศอก (ถนนสาย ง ๔) ไปทางทิศตะวันตกตามแนวถนนสาธารณะไม่ปรากฏชื่อ ระยะประมาณ ๑,๕๒๐ เมตร จนบรรจบกับถนนสาธารณะไม่ปรากฏชื่อ (ถนนสาย ง ๓)

ถนนสาย ง ๖ เป็นถนนเดิมไม่ปรากฏชื่อกำหนดให้ขยายเขตทาง และถนนโครงการกำหนดให้ก่อสร้างใหม่ เริ่มต้นจากทางหลวงชนบท สก. ๔๐๕๑ ไปทางทิศใต้ตามแนวถนนสาธารณะไม่ปรากฏชื่อ ระยะประมาณ ๔๖๐ เมตร ไปทางทิศตะวันออกเฉียงใต้ ระยะประมาณ ๓๘๐ เมตร จนบรรจบกับถนนสาธารณะไม่ปรากฏชื่อ ไปทางทิศตะวันออกเฉียงใต้ตามแนวถนนสาธารณะไม่ปรากฏชื่อ ระยะประมาณ ๓๘๐ เมตร ไปทางทิศตะวันออกเฉียงใต้ ระยะประมาณ ๘๐ เมตร จนบรรจบกับถนนสาธารณะไม่ปรากฏชื่อ ไปทางทิศตะวันออกเฉียงใต้ตามแนวถนนสาธารณะไม่ปรากฏชื่อ จนบรรจบกับถนนคลองครุ - วัดศรีเมือง (ถนนสาย ง ๕)

ถนนสาย ง ๗ เป็นถนนโครงการกำหนดให้ก่อสร้างใหม่ เริ่มต้นจากทางหลวงแผ่นดินหมายเลข ๓๐๕๑ (ถนนสาย ข) ที่บริเวณห่างจากถนนคลองครุ - วัดศรีเมือง (ถนนสาย ง ๕) บรรจบ

กับทางหลวงแผ่นดินหมายเลข ๓๐๕๑ (ถนนสาย ช) ไปทางทิศตะวันออกเฉียงเหนือตามแนวทางหลวงแผ่นดินหมายเลข ๓๐๕๑ (ถนนสาย ช) ระยะประมาณ ๑,๖๒๐ เมตร ไปทางทิศตะวันออกเฉียงใต้ ระยะประมาณ ๑,๖๔๐ เมตร จนบรรจบกับถนนสาย ง ๓ ที่บริเวณห่างจากถนนสาย ง ๓ ตัดกับทางหลวงพิเศษหมายเลข ๓๕ ไปทางทิศตะวันออกเฉียงเหนือตามแนวถนนสาย ง ๓ ระยะประมาณ ๑,๐๔๐ เมตร

ถนนสาย ง ๘ เป็นถนนโครงการกำหนดให้ก่อสร้างใหม่ เริ่มต้นจากทางหลวงพิเศษหมายเลข ๓๕ ที่บริเวณห่างจากทางหลวงแผ่นดินหมายเลข ๓๐๕๑ (ถนนสาย ช) บรรจบกับทางหลวงพิเศษหมายเลข ๓๕ ไปทางทิศตะวันออกเฉียงเหนือตามทางหลวงพิเศษหมายเลข ๓๕ ระยะประมาณ ๑,๒๒๐ เมตร ไปทางทิศตะวันตกเฉียงเหนือ ระยะประมาณ ๘๒๐ เมตร ไปทางทิศตะวันออกเฉียงเหนือ ระยะประมาณ ๑,๓๔๐ เมตร จนบรรจบกับถนนสาย ง ๗ ที่บริเวณห่างจากถนนสาย ง ๗ บรรจบกับทางหลวงแผ่นดินหมายเลข ๓๐๕๑ (ถนนสาย ช) ไปทางทิศตะวันออกเฉียงใต้ตามแนวถนนสาย ง ๗ ระยะประมาณ ๘๑๐ เมตร

ถนนสาย ง ๙ เป็นถนนเดิมกำหนดให้ขยายเขตทาง คือ ถนนคลองครุ - วัดศรีเมือง และถนนโครงการกำหนดให้ก่อสร้างใหม่ เริ่มต้นจากทางหลวงแผ่นดินหมายเลข ๓๐๕๑ (ถนนสาย ช) ไปทางทิศตะวันตกเฉียงเหนือตามแนวถนนเดิม ระยะประมาณ ๒,๘๔๐ เมตร ไปทางทิศตะวันตกเฉียงเหนือ ระยะประมาณ ๑,๐๓๐ เมตร จนบรรจบกับถนนสาย จ ๒ ที่บริเวณห่างจากถนนสาย จ ๒ บรรจบกับทางหลวงชนบท สค. ๔๐๑๕ ไปทางทิศตะวันตกเฉียงใต้ตามแนวถนนสาย จ ๒ ระยะประมาณ ๑,๒๐๐ เมตร

ถนนสาย ง ๑๐ เป็นถนนเดิมกำหนดให้ขยายเขตทาง คือ ถนนสาธารณะไม่ปรากฏชื่อ และถนนโครงการกำหนดให้ก่อสร้างใหม่ เริ่มต้นจากทางหลวงแผ่นดินหมายเลข ๓๐๕๑ (ถนนสาย ช) ไปทางทิศตะวันออกเฉียงเหนือตามแนวถนนเดิม ระยะประมาณ ๑๖๐ เมตร ไปทางทิศตะวันออกเฉียงเหนือ ระยะประมาณ ๘๐๐ เมตร จนบรรจบกับถนนสาย ง ๘ ที่บริเวณห่างจากถนนสาย ง ๘ บรรจบกับทางหลวงพิเศษหมายเลข ๓๕ ไปทางทิศเหนือตามแนวถนนสาย ง ๘ ระยะประมาณ ๒๓๐ เมตร

ถนนสาย ง ๑๑ เป็นถนนโครงการกำหนดให้ก่อสร้างใหม่ เริ่มต้นจากถนนเอกชัย ซอย ๑๓ (ถนนสาย ง ๑๔) ที่บริเวณถนนเอกชัย ซอย ๑๓ (ถนนสาย ง ๑๔) บรรจบกับถนนเอกชัย ไปทางทิศตะวันตกเฉียงเหนือตามแนวถนนเอกชัย ซอย ๑๓ (ถนนสาย ง ๑๔) ระยะประมาณ ๓๖๐ เมตร ไปทางทิศตะวันออกเฉียงเหนือ ระยะประมาณ ๑,๕๘๐ เมตร จนบรรจบกับถนนสาธารณะไม่ปรากฏชื่อ (ถนนสาย ง ๓) ที่บริเวณห่างจากถนนสาธารณะไม่ปรากฏชื่อ (ถนนสาย ง ๓) บรรจบกับทางหลวงแผ่นดินหมายเลข ๓๒๔๒ ไปทางทิศตะวันตกเฉียงเหนือตามแนวถนนสาธารณะไม่ปรากฏชื่อ (ถนนสาย ง ๓) ระยะประมาณ ๔๑๐ เมตร

ถนนสาย ง ๑๒ เป็นถนนเดิมกำหนดให้ขยายเขตทาง คือ ถนนสุคนธรวิฑู และถนนสาธารณะ ไม่ปรากฏชื่อ และถนนโครงการกำหนดให้ก่อสร้างใหม่ เริ่มต้นจากถนนสุคนธรวิฑู ที่บริเวณปากเหนือของ ทางรถไฟสายวงเวียนใหญ่ - มหาชัย ไปทางทิศเหนือตามแนวถนนสุคนธรวิฑู จนบรรจบกับถนนเอกชัย ไปทางทิศเหนือ ระยะประมาณ ๖๔๐ เมตร ตัดกับถนนท่าปรัง ที่บริเวณห่างจากถนนท่าปรังตัดกับ ถนนเศรษฐกิจ ๑ ไปทางทิศตะวันออกตามแนวถนนท่าปรัง ระยะประมาณ ๒๖๐ เมตร ไปทางทิศเหนือ ระยะประมาณ ๒๖๐ เมตร ไปทางทิศตะวันออกเฉียงเหนือ ระยะประมาณ ๕๐๐ เมตร ตัดกับถนน นรราชอุทิศ ที่บริเวณห่างจากถนนนรราชอุทิศตัดกับถนนท่าปรัง ไปทางทิศเหนือตามแนวถนนนรราชอุทิศ ระยะประมาณ ๔๗๐ เมตร ไปทางทิศตะวันออกเฉียงเหนือ ระยะประมาณ ๓๗๐ เมตร ตัดกับ ถนนสาย จ ๑ ที่บริเวณห่างจากถนนสาย จ ๑ บรรจบกับทางหลวงพิเศษหมายเลข ๓๕ ไปทางทิศใต้ ตามแนวถนนสาย จ ๑ ระยะประมาณ ๓๗๐ เมตร ไปทางทิศตะวันออกเฉียงเหนือ ระยะประมาณ ๖๘๐ เมตร ไปทางทิศตะวันออกเฉียงใต้ ระยะประมาณ ๕๘๐ เมตร ตัดกับถนนสาย ง ๑๑ ที่บริเวณ ห่างจากถนนสาย ง ๑๑ บรรจบกับถนนเอกชัย ซอย ๑๓ (ถนนสาย ง ๑๔) ไปทางทิศตะวันออกเฉียงเหนือ ตามแนวถนนสาย ง ๑๑ ระยะประมาณ ๕๐๐ เมตร ไปทางทิศตะวันออกเฉียงใต้ ระยะประมาณ ๔๐๐ เมตร จนบรรจบกับทางหลวงแผ่นดินหมายเลข ๓๒๔๒ ที่บริเวณถนนเอกชัย ซอย ๑๓ (ถนนสาย ง ๑๔) บรรจบกับทางหลวงแผ่นดินหมายเลข ๓๒๔๒ ไปทางทิศตะวันออกเฉียงเหนือ ตามแนวทางหลวงแผ่นดินหมายเลข ๓๒๔๒ ระยะประมาณ ๔๖๐ เมตร ไปทางทิศใต้ตามแนว ถนนสาธารณะไม่ปรากฏชื่อ ระยะประมาณ ๓๐๐ เมตร จนบรรจบกับถนนเดิมบาง

ถนนสาย ง ๑๓ เป็นถนนโครงการกำหนดให้ก่อสร้างใหม่ เริ่มต้นจากทางหลวงแผ่นดิน หมายเลข ๓๒๔๒ ที่บริเวณห่างจากคลองหาวลิ้ง ผังตะวันตก ไปทางทิศตะวันตกเฉียงใต้ตามแนว ทางหลวงแผ่นดินหมายเลข ๓๒๔๒ ระยะประมาณ ๕๑๐ เมตร ไปทางทิศตะวันออกเฉียงใต้ ระยะ ประมาณ ๕๐๐ เมตร จนบรรจบกับถนนเดิมบาง ที่บริเวณห่างจากถนนกิมณีบรรจบกับถนนเดิมบาง ไปทางทิศตะวันออกเฉียงเหนือตามแนวถนนเดิมบาง ระยะประมาณ ๑,๖๓๐ เมตร

ถนนสาย ง ๑๔ เป็นถนนเดิมกำหนดให้ขยายเขตทาง คือ ถนนเอกชัย ซอย ๑๓ เริ่มต้น จากถนนเอกชัย ไปทางทิศตะวันตกเฉียงเหนือตามแนวถนนเอกชัย ซอย ๑๓ ระยะประมาณ ๓๖๐ เมตร จนบรรจบกับถนนสาย ง ๑๑ ที่บริเวณห่างจากถนนสาย ง ๑๑ บรรจบกับถนนสาธารณะไม่ปรากฏชื่อ (ถนนสาย ง ๓) ไปทางทิศตะวันตกเฉียงใต้ตามแนวถนนสาย ง ๑๑ ระยะประมาณ ๑,๕๘๐ เมตร

ถนนสาย ง ๑๕ เป็นถนนเดิมกำหนดให้ขยายเขตทาง คือ ทางหลวงชนบท สก. ๒๐๑๓ และถนนสาธารณะไม่ปรากฏชื่อ และถนนโครงการกำหนดให้ก่อสร้างใหม่ เริ่มต้นจากทางหลวงพิเศษ หมายเลข ๓๕ ไปทางทิศเหนือตามแนวทางหลวงชนบท สก. ๒๐๑๓ ระยะประมาณ ๑,๓๕๐ เมตร

ไปทางทิศตะวันตก ระยะประมาณ ๖๐๐ เมตร จนบรรจบกับถนนสาธารณะไม่ปรากฏชื่อ ไปทางทิศตะวันตกเฉียงใต้ตามแนวถนนสาธารณะไม่ปรากฏชื่อ ระยะประมาณ ๓๕๐ เมตร ไปทางทิศตะวันตกเฉียงใต้ ระยะประมาณ ๑,๒๐๐ เมตร จนบรรจบกับทางหลวงพิเศษหมายเลข ๓๕ ที่บริเวณห่างจากถนนสุทธีวาทวิถีบรรจบกับทางหลวงพิเศษหมายเลข ๓๕ ไปทางทิศตะวันตกตามแนวทางหลวงพิเศษหมายเลข ๓๕ ระยะประมาณ ๕๐๐ เมตร

ถนนสาย ง ๑๖ เป็นถนนเดิมไม่ปรากฏชื่อกำหนดให้ขยายเขตทาง และถนนโครงการกำหนดให้ก่อสร้างใหม่ เริ่มต้นจากถนนธรรมคุณากร (ถนนสาย ค ๘) ไปทางทิศตะวันออกตามแนวถนนเดิม ระยะประมาณ ๓๔๐ เมตร ไปทางทิศตะวันออก ระยะประมาณ ๕๖๐ เมตร จนตัดกับทางหลวงแผ่นดินหมายเลข ๓๔๒๓ ที่บริเวณห่างจากถนนเจษฎาวิถีบรรจบกับทางหลวงแผ่นดินหมายเลข ๓๔๒๓ ไปทางทิศตะวันออกเฉียงใต้ตามแนวทางหลวงแผ่นดินหมายเลข ๓๔๒๓ ระยะประมาณ ๓๕๐ เมตร ไปทางทิศตะวันออกเฉียงเหนือ ระยะประมาณ ๒,๖๐๐ เมตร ไปทางทิศตะวันตกเฉียงเหนือ ระยะประมาณ ๕๕๐ เมตร จนบรรจบกับถนนเดิมบาง - บ้านปากคลอง (ถนนสาย ข ๑) ที่บริเวณห่างจากถนนกิมณีบรรจบกับถนนเดิมบาง ไปทางทิศตะวันออกเฉียงเหนือตามแนวถนนเดิมบาง และถนนเดิมบาง - บ้านปากคลอง (ถนนสาย ข ๑) ระยะประมาณ ๒,๕๘๐ เมตร

ถนนสาย ง ๑๗ เป็นถนนเดิมกำหนดให้ขยายเขตทาง คือ ถนนเจษฎาวิถี เริ่มต้นจากถนนเจษฎาวิถี ที่บริเวณถนนเจษฎาวิถีตัดกับถนนสาย ง ๑๘ ที่บริเวณห่างจากถนนสาย ง ๑๘ บรรจบกับถนนเดิมบาง ไปทางทิศตะวันออกเฉียงใต้ตามแนวถนนสาย ง ๑๘ ระยะประมาณ ๒๖๐ เมตร ไปทางทิศตะวันออกตามแนวถนนเจษฎาวิถี ระยะประมาณ ๑,๐๕๐ เมตร จนบรรจบกับถนนสาย ง ๑๖ ที่บริเวณห่างจากถนนสาย ง ๑๖ บรรจบกับถนนเดิมบาง - บ้านปากคลอง (ถนนสาย ข ๑) ไปทางทิศตะวันออกเฉียงใต้ตามแนวถนนสาย ง ๑๖ ระยะประมาณ ๒๖๐ เมตร

ถนนสาย ง ๑๘ เป็นถนนโครงการกำหนดให้ก่อสร้างใหม่ เริ่มต้นจากถนนเดิมบาง ที่บริเวณห่างจากถนนกิมณีบรรจบกับถนนเดิมบาง ไปทางทิศตะวันออกเฉียงเหนือตามแนวถนนเดิมบาง ระยะประมาณ ๑,๖๓๐ เมตร ไปทางทิศตะวันออกเฉียงใต้ ระยะประมาณ ๑,๐๐๐ เมตร จนบรรจบกับถนนสาย ง ๑๖ ที่บริเวณห่างจากถนนสาย ง ๑๖ บรรจบกับทางหลวงแผ่นดินหมายเลข ๓๔๒๓ ไปทางทิศตะวันออกเฉียงเหนือตามแนวถนนสาย ง ๑๖ ระยะประมาณ ๑,๕๕๐ เมตร

ถนนสาย ง ๑๙ เป็นถนนโครงการกำหนดให้ก่อสร้างใหม่ เริ่มต้นจากถนนเดิมบาง ที่บริเวณห่างจากถนนกิมณีบรรจบกับถนนเดิมบาง ไปทางทิศตะวันออกเฉียงเหนือตามแนวถนนเดิมบาง ระยะประมาณ ๘๕๐ เมตร ไปทางทิศตะวันออกเฉียงใต้ ระยะประมาณ ๑,๐๒๐ เมตร จนบรรจบกับถนนสาย ง ๑๖ ที่บริเวณห่างจากถนนสาย ง ๑๖ บรรจบกับทางหลวงแผ่นดินหมายเลข ๓๔๒๓ ไปทางทิศตะวันออกเฉียงเหนือตามแนวถนนสาย ง ๑๖ ระยะประมาณ ๘๓๐ เมตร

ถนนสาย ง ๒๐ เป็นถนนเดิมกำหนดให้ขยายเขตทาง คือ ถนนนิคมรถไฟ เริ่มต้นจากถนนเอกชัย ไปทางทิศใต้ตามแนวถนนเดิม ระยะประมาณ ๓๐๐ เมตร จนบรรจบกับทางรถไฟสายวงเวียนใหญ่ - มหาชัย ฟากเหนือ

ถนนสาย ง ๒๑ เป็นถนนเดิมกำหนดให้ขยายเขตทาง คือ ถนนสรศักดิ์ เริ่มต้นจากถนนสุคนธรวี (ถนนสาย ง ๑๒) ไปทางทิศตะวันออกเฉียงเหนือตามแนวถนนเดิม จนบรรจบกับถนนนิคมรถไฟ (ถนนสาย ง ๒๐)

ถนนสาย ง ๒๒ เป็นถนนเดิมไม่ปรากฏชื่อกำหนดให้ขยายเขตทาง และถนนโครงการกำหนดให้ก่อสร้างใหม่ เริ่มต้นจากทางหลวงแผ่นดินหมายเลข ๓๔๒๓ ที่บริเวณห่างจากทางหลวงแผ่นดินหมายเลข ๓๔๒๓ ตัดกับถนนเจษฎาวิถิ์ ไปทางทิศตะวันออกเฉียงใต้ตามแนวทางหลวงแผ่นดินหมายเลข ๓๔๒๓ ระยะประมาณ ๓๘๐ เมตร ไปทางทิศตะวันออกเฉียงเหนือ ระยะประมาณ ๑,๓๒๐ เมตร จนบรรจบกับถนนเดิม ไปทางทิศตะวันออกเฉียงเหนือตามแนวถนนเดิม ระยะประมาณ ๒๐๐ เมตร ไปทางทิศตะวันออกเฉียงเหนือ ระยะประมาณ ๓๐ เมตร จนบรรจบกับถนนสาย ง ๑๘ ที่บริเวณห่างจากถนนสาย ง ๑๘ บรรจบกับถนนสาย ง ๑๘ ไปทางทิศตะวันตกเฉียงเหนือตามแนวถนนสาย ง ๑๘ ระยะประมาณ ๓๕๐ เมตร

ถนนสาย ง ๒๓ เป็นถนนโครงการกำหนดให้ก่อสร้างใหม่ เริ่มต้นจากถนนสาย ก ๖ ที่บริเวณห่างจากถนนสาย ก ๖ บรรจบกับทางหลวงพิเศษหมายเลข ๓๕ ไปทางทิศใต้ตามแนวถนนสาย ก ๖ ระยะประมาณ ๕๐๐ เมตร ไปทางทิศตะวันออกเฉียงเหนือ ระยะประมาณ ๑,๘๕๐ เมตร จนบรรจบกับถนนสรศักดิ์ ที่บริเวณห่างจากถนนสรศักดิ์ตัดกับถนนเศรษฐกิจ ๑ ไปทางทิศตะวันตกเฉียงใต้ตามแนวถนนสรศักดิ์ ระยะประมาณ ๘๕๐ เมตร ไปทางทิศตะวันตกเฉียงเหนือ ระยะประมาณ ๑๕๐ เมตร จนบรรจบกับถนนเอกชัย ที่บริเวณห่างจากถนนเอกชัยตัดกับถนนเศรษฐกิจ ๑ ไปทางทิศตะวันตกเฉียงใต้ตามแนวถนนเอกชัย ระยะประมาณ ๑๘๐ เมตร

ถนนสาย ง ๒๔ เป็นถนนเดิมกำหนดให้ขยายเขตทาง คือ ถนนสุทริวาติวิถิ์ เริ่มต้นจากวงเวียนบริเวณที่ถนนสุทริวาติวิถิ์ (ถนนสาย ก ๔) ตัดกับถนนโสมมนัสสมรรคา ไปทางทิศตะวันตกเฉียงใต้ตามแนวถนนเดิม ระยะประมาณ ๑,๔๘๐ เมตร

๕. ถนนแบบ จ ขนาดเขตทาง ๒๕.๐๐ เมตร จำนวน ๒ สาย ดังนี้

ถนนสาย จ ๑ เป็นถนนโครงการกำหนดให้ก่อสร้างใหม่ เริ่มต้นจากถนนเอกชัย ที่บริเวณถนนกิมณีบรรจบกับถนนเอกชัย ไปทางทิศตะวันตกเฉียงเหนือ ระยะประมาณ ๑,๕๘๐ เมตร จนบรรจบกับทางหลวงพิเศษหมายเลข ๓๕ ที่บริเวณห่างจากทางหลวงแผ่นดินหมายเลข ๓๐๕๑ (ถนนสาย ช) บรรจบกับทางหลวงพิเศษหมายเลข ๓๕ ไปทางทิศตะวันออกเฉียงเหนือตามทางหลวงพิเศษหมายเลข ๓๕ ระยะประมาณ ๑,๒๐๐ เมตร

ถนนสาย จ ๒ เป็นถนนเดิมกำหนดให้ขยายเขตทาง คือ ถนนนรสิงห์ เริ่มต้นจากถนนสุคนธวิท (ถนนสาย ง ๑๒) ไปทางทิศตะวันออกเฉียงเหนือตามแนวถนนเดิม จนบรรจบกับถนนนิคมรถไฟ (ถนนสาย ง ๒๐)

๖. ถนนแบบ ฉ ขนาดเขตทาง ๓๐.๐๐ เมตร จำนวน ๒ สาย ดังนี้

ถนนสาย ฉ ๑ เป็นถนนเดิมกำหนดให้ขยายเขตทาง คือ ทางหลวงชนบท สค. ๔๐๑๕ เริ่มต้นจากทางหลวงแผ่นดินหมายเลข ๓๐๕๑ (ถนนสาย ช) ไปทางทิศตะวันตกเฉียงใต้ตามแนวถนนเดิม ระยะประมาณ ๑,๐๐๐ เมตร

ถนนสาย ฉ ๒ เป็นถนนเดิมกำหนดให้ขยายเขตทาง คือ ถนนพระราม ๒ - วัดสวนส้ม และถนนโครงการกำหนดให้ก่อสร้างใหม่ เริ่มต้นจากทางหลวงพิเศษหมายเลข ๓๕ ไปทางทิศเหนือตามแนวถนนเดิม ระยะประมาณ ๒,๓๕๐ เมตร ไปทางทิศตะวันออกเฉียงเหนือ ระยะประมาณ ๔,๘๘๐ เมตร จนบรรจบกับทางหลวงชนบท สค. ๔๐๑๕ ที่บริเวณห่างจากถนนสาธารณะไม่ปรากฏชื่อ (ถนนสาย ง ๖) บรรจบกับทางหลวงชนบท สค. ๔๐๑๕ ไปทางทิศตะวันตกเฉียงใต้ตามแนวทางหลวงชนบท สค. ๔๐๑๕ ระยะประมาณ ๑,๒๘๐ เมตร

๗. ถนนแบบ ช ขนาดเขตทาง ๔๐.๐๐ เมตร จำนวน ๑ สาย ดังนี้

ถนนสาย ช เป็นถนนเดิมกำหนดให้ขยายเขตทาง คือ ทางหลวงแผ่นดินหมายเลข ๓๐๕๑ เริ่มต้นจากถนนพระราม ๒ ไปทางทิศเหนือตามแนวถนนเดิม ระยะประมาณ ๔,๕๖๐ เมตร

หมายเหตุ :- เหตุผลในการประกาศใช้กฎกระทรวงฉบับนี้ คือ โดยที่สมควรกำหนดให้ใช้บังคับผังเมืองรวมในท้องที่ตำบลบางน้ำจืด ตำบลคอกกระบือ ตำบลนาดี ตำบลบ้านเกาะ ตำบลพันท้ายนรสิงห์ ตำบลท่าทราย ตำบลโคกขาม ตำบลมหาชัย ตำบลบางกระบือ ตำบลท่าจีน ตำบลบางหญ้าแพรก ตำบลท่าฉลอม และตำบลโกรกกราก อำเภอเมืองสมุทรสาคร จังหวัดสมุทรสาคร เพื่อใช้เป็นแนวทางในการพัฒนาและการดำรงรักษาเมืองและบริเวณที่เกี่ยวข้องหรือชนบท ในด้านการใช้ประโยชน์ในทรัพย์สิน การคมนาคมและการขนส่ง การสาธารณูปโภค บริการสาธารณะ และสภาพแวดล้อม ทั้งนี้ เพื่อให้บรรลุวัตถุประสงค์ของการผังเมือง และโดยที่มาตรา ๒๖ วรรคหนึ่ง แห่งพระราชบัญญัติการผังเมือง พ.ศ. ๒๕๑๘ ซึ่งแก้ไขเพิ่มเติมโดยพระราชบัญญัติการผังเมือง (ฉบับที่ ๓) พ.ศ. ๒๕๓๕ บัญญัติว่า การใช้บังคับผังเมืองรวมให้กระทำโดยกฎกระทรวง จึงจำเป็นต้องออกกฎกระทรวงนี้