



กฎกระทรวง

ให้ใช้บังคับผังเมืองรวมเมืองหนองเสือ - คลองหลวง - รัชบุรี

จังหวัดปทุมธานี

พ.ศ. ๒๕๕๐

อาศัยอำนาจตามความในมาตรา ๕ แห่งพระราชบัญญัติการผังเมือง พ.ศ. ๒๕๑๘ และมาตรา ๒๖ วรรคหนึ่ง แห่งพระราชบัญญัติการผังเมือง พ.ศ. ๒๕๑๘ ซึ่งแก้ไขเพิ่มเติมโดยพระราชบัญญัติการผังเมือง (ฉบับที่ ๓) พ.ศ. ๒๕๓๕ รัฐมนตรีว่าการกระทรวงมหาดไทย ออกกฎกระทรวงไว้ดังต่อไปนี้

ข้อ ๑ กฎกระทรวงนี้ให้ใช้บังคับได้มีกำหนดห้าปี

ข้อ ๒ ให้ใช้บังคับผังเมืองรวม ในท้องที่ตำบลนพรัตน ตำบลศาลาครุ ตำบลบึงกาสาม ตำบลบึงชำอ้อ ตำบลหนองสามวัง ตำบลบึงบา ตำบลบึงบอน อำเภอหนองเสือ ตำบลคลองเจ็ด ตำบลคลองหก ตำบลคลองห้า ตำบลคลองสี่ ตำบลคลองสาม อำเภอกองหลวง ตำบลบึงน้ำรักษ์ ตำบลบึงสนั่น ตำบลลำผักกูด และตำบลรังสิต อำเภอธัญบุรี จังหวัดปทุมธานี ภายในแนวเขตตามแผนที่ท้ายกฎกระทรวงนี้

ข้อ ๓ การวางและจัดทำผังเมืองรวมตามกฎกระทรวงนี้ มีวัตถุประสงค์เพื่อใช้เป็นแนวทางในการพัฒนาและการดำรงรักษาเมืองและบริเวณที่เกี่ยวข้องหรือชนบท ในด้านการใช้ประโยชน์ในทรัพย์สิน การคมนาคมและการขนส่ง การสาธารณูปโภค บริการสาธารณะและสภาพแวดล้อม ในบริเวณแนวเขตตามข้อ ๒ ให้สอดคล้องกับการพัฒนาระบบเศรษฐกิจและสังคมของประเทศตามแผนพัฒนาเศรษฐกิจและสังคมแห่งชาติ

ข้อ ๔ ผังเมืองรวมตามกฎหมายนี้ มีนโยบายและมาตรการเพื่อจัดระบบการใช้ประโยชน์ที่ดิน โครงข่ายคมนาคมขนส่งและบริการสาธารณะ ให้มีประสิทธิภาพ สามารถรองรับและสอดคล้องกับการขยายตัวของชุมชนในอนาคต รวมทั้งส่งเสริมและพัฒนาเศรษฐกิจ โดยมีสาระสำคัญดังต่อไปนี้

(๑) ส่งเสริมชุมชนเมืองให้ป็นศูนย์กลางการบริหารราชการ การปกครอง การค้าและการบริการในระดับอำเภอ

(๒) ส่งเสริมและพัฒนาพื้นที่อยู่อาศัย การพาณิชยกรรมให้สอดคล้องกับการขยายตัวของชุมชนและระบบเศรษฐกิจและสังคม

(๓) พัฒนาการบริการทางสังคม การสาธารณสุขอุปโภคและสาธารณูปการให้เพียงพอและได้มาตรฐาน

(๔) อนุรักษ์และรักษาทรัพยากรธรรมชาติและสิ่งแวดล้อม ตลอดจนควบคุมคุณภาพสิ่งแวดล้อมให้เหมาะสม

ข้อ ๕ การใช้ประโยชน์ที่ดินภายในเขตผังเมืองรวม ให้เป็นไปตามแผนผังกำหนดการใช้ประโยชน์ที่ดินตามที่ได้จำแนกประเภท แผนผังแสดงโครงการคมนาคมและขนส่ง และรายการประกอบแผนผังท้ายกฎกระทรวงนี้

ข้อ ๖ การใช้ประโยชน์ที่ดินตามแผนผังกำหนดการใช้ประโยชน์ที่ดินตามที่ได้จำแนกประเภทท้ายกฎกระทรวงนี้ ให้เป็นไปดังต่อไปนี้

(๑) ที่ดินในบริเวณหมายเลข ๑.๑ ถึงหมายเลข ๑.๒๑ ที่กำหนดไว้เป็นสีเหลือง ให้เป็นที่ดินประเภทที่อยู่อาศัยหนาแน่นน้อย

(๒) ที่ดินในบริเวณหมายเลข ๒.๑ ถึงหมายเลข ๒.๕ ที่กำหนดไว้เป็นสีส้ม ให้เป็นที่ดินประเภทที่อยู่อาศัยหนาแน่นปานกลาง

(๓) ที่ดินในบริเวณหมายเลข ๓.๑ ถึงหมายเลข ๓.๓ ที่กำหนดไว้เป็นสีแดง ให้เป็นที่ดินประเภทพาณิชยกรรมและที่อยู่อาศัยหนาแน่นมาก

(๔) ที่ดินในบริเวณหมายเลข ๔ ที่กำหนดไว้เป็นสีม่วงอ่อน ให้เป็นที่ดินประเภทอุตสาหกรรมเฉพาะกิจ

(๕) ที่ดินในบริเวณหมายเลข ๕.๑ ถึงหมายเลข ๕.๘๔ ที่กำหนดไว้เป็นสีเขียว ให้เป็นที่ดินประเภทชนบทและเกษตรกรรม

(๖) ที่ดินในบริเวณหมายเลข ๖.๑ ถึงหมายเลข ๖.๑๕๔ ที่กำหนดไว้เป็นสีเขียวมีกรอบและเส้นทแยงสีน้ำตาล ให้เป็นที่ดินประเภทปฏิรูปที่ดินเพื่อเกษตรกรรม

(๗) ที่ดินในบริเวณหมายเลข ๗ ที่กำหนดไว้เป็นสีเขียวอ่อน ให้เป็นที่ดินประเภทที่โล่งเพื่อนันทนาการและการรักษาคุณภาพสิ่งแวดล้อม

(๘) ที่ดินในบริเวณหมายเลข ๘.๑ ถึงหมายเลข ๘.๕๑ ที่กำหนดไว้เป็นสีเขียวมะกอก ให้เป็นที่ดินประเภทสถาบันการศึกษา

(๙) ที่ดินในบริเวณหมายเลข ๙.๑ ถึงหมายเลข ๙.๔๐ ที่กำหนดไว้เป็นสีเทาอ่อน ให้เป็นที่ดินประเภทสถาบันศาสนา

(๑๐) ที่ดินในบริเวณหมายเลข ๑๐.๑ ถึงหมายเลข ๑๐.๑๗ ที่กำหนดไว้เป็นสีน้ำเงิน ให้เป็นที่ดินประเภทสถาบันราชการ การสาธารณูปโภคและสาธารณูปการ

ข้อ ๗ ที่ดินประเภทที่อยู่อาศัยหนาแน่นน้อย ให้ใช้ประโยชน์ที่ดินเพื่อการอยู่อาศัย สถาบันราชการ การสาธารณูปโภคและสาธารณูปการเป็นส่วนใหญ่ สำหรับการใช้ประโยชน์ที่ดินเพื่อกิจการอื่นให้ใช้ได้ไม่เกินร้อยละสิบห้าของที่ดินประเภทนี้ในแต่ละบริเวณ

ที่ดินประเภทนี้ ห้ามใช้ประโยชน์ที่ดินเพื่อกิจการตามที่กำหนด ดังต่อไปนี้

(๑) โรงงานทุกจำพวกตามกฎหมายว่าด้วยโรงงาน เว้นแต่โรงงานตามประเภท ชนิด และจำพวกที่กำหนดให้ดำเนินการได้ตามบัญชีท้ายกฎกระทรวงนี้ และโรงงานบำบัดน้ำเสียรวมของชุมชน

(๒) สถานที่บรรจุก๊าซ สถานที่เก็บก๊าซ และห้องบรรจุก๊าซตามกฎหมายว่าด้วยการบรรจุก๊าซปิโตรเลียมเหลว แต่ไม่หมายความรวมถึงสถานีบริการ ร้านจำหน่ายก๊าซ สถานที่ใช้ก๊าซและสถานที่จำหน่ายอาหารที่ใช้ก๊าซ

(๓) สถานที่ที่ใช้ในการเก็บน้ำมันเชื้อเพลิงเพื่อจำหน่ายที่ต้องขออนุญาตตามกฎหมายว่าด้วยการควบคุมน้ำมันเชื้อเพลิง เว้นแต่เป็นสถานีบริการน้ำมันเชื้อเพลิง

(๔) เลี้ยงม้า โค กระบือ สุกร แพะ แกะ ห่าน เป็ด ไก่ ภู จระเข้ หรือสัตว์ป่าตามกฎหมายว่าด้วยการสงวนและคุ้มครองสัตว์ป่า เพื่อกิจการค้า

(๕) สุสานและฌาปนสถานตามกฎหมายว่าด้วยสุสานและฌาปนสถาน

(๖) สถานบริการตามกฎหมายว่าด้วยสถานบริการ

(๗) การอยู่อาศัยหรือประกอบพาณิชยกรรมประเภทอาคารสูงหรืออาคารขนาดใหญ่

(๘) คลังสินค้าตามกฎหมายว่าด้วยการควบคุมกิจการค้าขายอันกระทบถึงความปลอดภัยหรือผาสุกแห่งสาธารณชน

(๙) โรงฆ่าสัตว์

(๑๐) กำจัดมูลฝอย

(๑๑) ซั้วขายเศษวัสดุ

การใช้ประโยชน์ที่ดินประเภทนี้ ให้เป็นไปดังต่อไปนี้

(๑) การใช้ประโยชน์ที่ดินเพื่อกิจการอื่น ให้มีที่ว่างไม่น้อยกว่าร้อยละห้าสิบของแปลงที่ดินที่ยื่นขออนุญาต

(๒) การใช้ประโยชน์ที่ดินริมทางหลวงแผ่นดิน ให้มีที่ว่างตามแนวนานริมเขตทางไม่น้อยกว่า ๑๕ เมตร

(๓) การใช้ประโยชน์ที่ดินริมฝั่งลำคลอง หรือแหล่งน้ำสาธารณะ ให้มีที่ว่างตามแนวนานริมฝั่งตามสภาพธรรมชาติของลำคลอง หรือแหล่งน้ำสาธารณะไม่น้อยกว่า ๖ เมตร เว้นแต่เป็นการก่อสร้างเพื่อการคมนาคมทางน้ำหรือการสาธารณูปโภค

ข้อ ๘ ที่ดินประเภทที่อยู่อาศัยหนาแน่นปานกลาง ให้ใช้ประโยชน์ที่ดินเพื่อการอยู่อาศัย สถาบันราชการ การสาธารณูปโภคและสาธารณูปการเป็นส่วนใหญ่ สำหรับการ ใช้ประโยชน์ที่ดินเพื่อกิจการอื่น ให้ใช้ได้ไม่เกินร้อยละสิบของที่ดินประเภทนี้ในแต่ละบริเวณ

ที่ดินประเภทนี้ ห้ามใช้ประโยชน์ที่ดินเพื่อกิจการตามที่กำหนด ดังต่อไปนี้

(๑) โรงงานทุกจำพวกตามกฎหมายว่าด้วยโรงงาน เว้นแต่โรงงานตามประเภท ชนิด และจำพวกที่กำหนดให้ดำเนินการได้ตามบัญชีท้ายกฎกระทรวงนี้

(๒) สถานที่บรรจุก๊าซ สถานที่เก็บก๊าซ และห้องบรรจุก๊าซตามกฎหมายว่าด้วยการบรรจุก๊าซปิโตรเลียมเหลว แต่ไม่หมายความรวมถึงสถานีบริการ ร้านจำหน่ายก๊าซ สถานที่ใช้ก๊าซและสถานที่จำหน่ายอาหารที่ใช้ก๊าซ

(๓) สถานที่ที่ใช้ในการเก็บน้ำมันเชื้อเพลิงเพื่อจำหน่ายที่ต้องขออนุญาตตามกฎหมายว่าด้วยการควบคุมน้ำมันเชื้อเพลิง เว้นแต่เป็นสถานบริการน้ำมันเชื้อเพลิง

(๔) เลี้ยงม้า โค กระบือ สุกร แพะ แกะ ห่าน เป็ด ไก่ ู จระเข้ หรือสัตว์ป่าตามกฎหมายว่าด้วยการสงวนและคุ้มครองสัตว์ป่า เพื่การค้า

(๕) สุสานและฌาปนสถานตามกฎหมายว่าด้วยสุสานและฌาปนสถาน

(๖) สถานบริการตามกฎหมายว่าด้วยสถานบริการ
(๗) การอยู่อาศัยหรือประกอบพาณิชยกรรมประเภทอาคารสูงหรืออาคารขนาดใหญ่
(๘) คลังสินค้าตามกฎหมายว่าด้วยการควบคุมกิจการค้าขายอันกระทบถึงความปลอดภัยหรือผาสุกแห่งสาธารณชน

(๙) โรงฆ่าสัตว์
(๑๐) ไซโลเก็บผลิตผลทางการเกษตร
(๑๑) กำจัดมูลฝอย
(๑๒) ซื่อขายเศษวัสดุ
การใช้ประโยชน์ที่ดินประเภทนี้ ให้เป็นไปดังต่อไปนี้
(๑) การใช้ประโยชน์ที่ดินเพื่อกิจการอื่น ให้มีที่ว่างไม่น้อยกว่าร้อยละห้าสิบของแปลงที่ดินที่ยื่นขออนุญาต

(๒) การใช้ประโยชน์ที่ดินริมทางหลวงแผ่นดิน ให้มีที่ว่างตามแนวนานริมเขตทางไม่น้อยกว่า ๑๕ เมตร

ข้อ ๕ ที่ดินประเภทพาณิชยกรรมและที่อยู่อาศัยหนาแน่นมาก ให้ใช้ประโยชน์ที่ดินเพื่อพาณิชยกรรม การอยู่อาศัย สถาบันราชการ การสาธารณูปโภคและสาธารณูปการเป็นส่วนใหญ่ สำหรับการใช้ประโยชน์ที่ดินเพื่อกิจการอื่น ให้ใช้ได้ไม่เกินร้อยละสิบห้าของที่ดินประเภทนี้ในแต่ละบริเวณ

ที่ดินประเภทนี้ ห้ามใช้ประโยชน์ที่ดินเพื่อกิจการตามที่กำหนด ดังต่อไปนี้

(๑) โรงงานทุกจำพวกตามกฎหมายว่าด้วยโรงงาน เว้นแต่โรงงานตามประเภท ชนิด และจำพวกที่กำหนดให้ดำเนินการได้ตามบัญชีท้ายกฎกระทรวงนี้

(๒) สถานที่บรรจุก๊าซ สถานที่เก็บก๊าซ และห้องบรรจุก๊าซตามกฎหมายว่าด้วยการบรรจุก๊าซปิโตรเลียมเหลว แต่ไม่หมายความรวมถึงร้านจำหน่ายก๊าซ สถานที่ใช้ก๊าซ และสถานที่จำหน่ายอาหารที่ใช้ก๊าซ

(๓) สถานที่ที่ใช้ในการเก็บน้ำมันเชื้อเพลิงเพื่อจำหน่ายที่ต้องขออนุญาตตามกฎหมายว่าด้วยการควบคุมน้ำมันเชื้อเพลิง

(๔) เลี้ยงม้า โค กระบือ สุกร แพะ แกะ ห่าน เป็ด ไก่ ภู จระเข้ หรือสัตว์ป่าตามกฎหมายว่าด้วยการสงวนและคุ้มครองสัตว์ป่า เพื่อการค้า

(๕) สุสานและฌาปนสถานตามกฎหมายว่าด้วยสุสานและฌาปนสถาน
(๖) สถานบริการตามกฎหมายว่าด้วยสถานบริการ
(๗) การอยู่อาศัยหรือประกอบพาณิชยกรรมประเภทอาคารสูงหรืออาคารขนาดใหญ่พิเศษ
(๘) คลังสินค้าตามกฎหมายว่าด้วยการควบคุมกิจการค้าขายอันกระทบถึงความปลอดภัยหรือผาสุกแห่งสาธารณชน

(๙) โรงฆ่าสัตว์
(๑๐) ไซโลเก็บผลิตผลทางการเกษตร
(๑๑) กำจัดมูลฝอย
(๑๒) ซี้อขายเศษวัสดุ
การใช้ประโยชน์ที่ดินประเภทนี้ ให้เป็นไปดังต่อไปนี้
(๑) การใช้ประโยชน์ที่ดินเพื่อกิจการอื่น ให้มีที่ว่างไม่น้อยกว่าร้อยละสามสิบของแปลงที่ดินที่ยื่นขออนุญาต

(๒) การใช้ประโยชน์ที่ดินริมทางหลวงแผ่นดิน ให้มีที่ว่างตามแนวนานริมเขตทางไม่น้อยกว่า ๑๕ เมตร

ข้อ ๑๐ ที่ดินประเภทอุตสาหกรรมเฉพาะกิจ ให้ใช้ประโยชน์ที่ดินเพื่ออุตสาหกรรมที่เป็นโรงงานตามกฎหมายว่าด้วยโรงงานตามประเภท ชนิด และจำพวกที่กำหนดให้ดำเนินการได้ตามบัญชีท้ายกฎกระทรวงนี้ โรงงานบำบัดน้ำเสียรวมของชุมชน คลังสินค้า การสาธารณูปโภคและสาธารณูปการเป็นส่วนใหญ่ สำหรับการให้ประโยชน์ที่ดินเพื่อกิจการอื่น ให้ใช้ได้ไม่เกินร้อยละสิบของที่ดินประเภทนี้ในแต่ละบริเวณ

ที่ดินประเภทนี้ ห้ามใช้ประโยชน์ที่ดินเพื่อกิจการตามที่กำหนด ดังต่อไปนี้

(๑) สถานที่บรรจุก๊าซ สถานที่เก็บก๊าซ และห้องบรรจุก๊าซตามกฎหมายว่าด้วยการบรรจุก๊าซปิโตรเลียมเหลว แต่ไม่หมายความรวมถึงสถานีบริการ ร้านจำหน่ายก๊าซ สถานที่ใช้ก๊าซและสถานที่จำหน่ายอาหารที่ใช้ก๊าซ

(๒) สถานที่ที่ใช้ในการเก็บน้ำมันเชื้อเพลิงเพื่อจำหน่ายที่ต้องขออนุญาตตามกฎหมายว่าด้วยการควบคุมน้ำมันเชื้อเพลิง เว้นแต่เป็นสถานบริการน้ำมันเชื้อเพลิง

(๓) เลี้ยงม้า โค กระบือ สุกร แพะ แกะ ห่าน เป็ด ไก่ ภู จระเข้ หรือสัตว์ป่าตามกฎหมายว่าด้วยการสงวนและคุ้มครองสัตว์ป่า เพื่อการค้า

(๔) สุสานและฌาปนสถานตามกฎหมายว่าด้วยสุสานและฌาปนสถาน

(๕) สถานบริการตามกฎหมายว่าด้วยสถานบริการ

(๖) สถานสงเคราะห์หรือรับเลี้ยงเด็ก

(๗) สถานสงเคราะห์หรือรับเลี้ยงคนชรา

การใช้ประโยชน์ที่ดินประเภทนี้เพื่อกิจการอื่น ให้มีที่ว่างไม่น้อยกว่าร้อยละสามสิบของแปลงที่ดินที่ยื่นขออนุญาต

ข้อ ๑๑ ที่ดินประเภทชนบทและเกษตรกรรม ให้ใช้ประโยชน์ที่ดินเพื่อเกษตรกรรมหรือเกี่ยวข้องกับเกษตรกรรม การอยู่อาศัย สถาบันราชการ การสาธารณูปโภคและสาธารณูปการเป็นส่วนใหญ่ สำหรับการใช้ประโยชน์ที่ดินเพื่อกิจการอื่น ให้ใช้ได้ไม่เกินร้อยละสิบห้าของที่ดินประเภทนี้ในแต่ละบริเวณ

ที่ดินประเภทนี้ ห้ามใช้ประโยชน์ที่ดินเพื่อกิจการตามที่กำหนด ดังต่อไปนี้

(๑) โรงงานทุกจำพวกตามกฎหมายว่าด้วยโรงงาน เว้นแต่โรงงานตามประเภท ชนิด และจำพวกที่กำหนดให้ดำเนินการได้ตามบัญชีท้ายกฎกระทรวงนี้ และโรงงานบำบัดน้ำเสียรวมของชุมชน

(๒) สถานที่บรรจุก๊าซ สถานที่เก็บก๊าซ และห้องบรรจุก๊าซตามกฎหมายว่าด้วยการบรรจุก๊าซปิโตรเลียมเหลว แต่ไม่หมายความรวมถึงสถานีบริการ ร้านจำหน่ายก๊าซ และสถานที่จำหน่ายอาหารที่ใช้ก๊าซ

(๓) สถานที่ที่ใช้ในการเก็บน้ำมันเชื้อเพลิงเพื่อจำหน่ายที่ต้องขออนุญาตตามกฎหมายว่าด้วยการควบคุมน้ำมันเชื้อเพลิง เว้นแต่เป็นสถานีบริการน้ำมันเชื้อเพลิง

(๔) โรงแรมตามกฎหมายว่าด้วยโรงแรม

(๕) โรงมหรสพตามกฎหมายว่าด้วยการควบคุมอาคาร

(๖) สถานบริการตามกฎหมายว่าด้วยสถานบริการ

(๗) จัดสรรที่ดินเพื่อประกอบอุตสาหกรรม

(๘) จัดสรรที่ดินเพื่อประกอบพาณิชยกรรม เว้นแต่เป็นการจัดสรรที่เป็นส่วนหนึ่งของการจัดสรรที่ดินเพื่อการอยู่อาศัย และมีพื้นที่ไม่เกินร้อยละห้าของพื้นที่โครงการทั้งหมด

(๙) การอยู่อาศัยและประกอบพาณิชยกรรมประเภทอาคารสูงหรืออาคารขนาดใหญ่

(๑๐) การอยู่อาศัยหรือประกอบพาณิชยกรรมประเภทห้องแถว ตึกแถว เว้นแต่เป็นการดำเนินการในโครงการจัดสรรที่ดินเพื่อการอยู่อาศัย และมีพื้นที่ไม่เกินร้อยละห้าของพื้นที่โครงการทั้งหมด

(๑๑) การอยู่อาศัยประเภทบ้านแถว เว้นแต่เป็นการดำเนินการในโครงการจัดสรรที่ดินเพื่อการอยู่อาศัย และมีพื้นที่ไม่เกินร้อยละห้าของพื้นที่โครงการทั้งหมด

(๑๒) การอยู่อาศัยประเภทห้องชุด อาคารชุด หรือหอพัก

ในกรณีที่มีการใช้ประโยชน์ที่ดินเพื่อการจัดสรรที่ดินเพื่อประกอบพาณิชยกรรมตาม (๘) และเพื่อการอยู่อาศัยหรือประกอบพาณิชยกรรมประเภทห้องแถว ตึกแถวตาม (๑๐) ดำเนินการในโครงการจัดสรรที่ดินเดียวกัน ให้ใช้ประโยชน์ที่ดินเพื่อกิจการดังกล่าวรวมกันไม่เกินร้อยละห้าของพื้นที่โครงการทั้งหมด

การใช้ประโยชน์ที่ดินประเภทนี้ ให้เป็นไปดังต่อไปนี้

(๑) การใช้ประโยชน์ที่ดินเพื่อการอยู่อาศัยประเภทบ้านเดี่ยวและกิจการอื่น ให้มีที่ว่างไม่น้อยกว่าร้อยละเจ็ดสิบของแปลงที่ดินที่ยื่นขออนุญาต

(๒) การใช้ประโยชน์ที่ดินริมทางหลวงแผ่นดิน ให้มีที่ว่างตามแนวนานริมเขตทางไม่น้อยกว่า ๑๕ เมตร

(๓) การใช้ประโยชน์ที่ดินริมฝั่งคลองรังสิตประยูรศักดิ์ คลองรพีพัฒน์แยกใต้ และคลองหกวาสายบน ให้มีที่ว่างตามแนวนานริมฝั่งตามสภาพธรรมชาติของลำคลองไม่น้อยกว่า ๑๕ เมตร ส่วนที่ดินริมฝั่งลำคลองหรือแหล่งน้ำสาธารณะอื่น ให้มีที่ว่างตามแนวนานริมฝั่งตามสภาพธรรมชาติของลำคลองหรือแหล่งน้ำสาธารณะไม่น้อยกว่า ๖ เมตร เว้นแต่เป็นการก่อสร้างเพื่อการคมนาคมทางน้ำหรือการสาธารณูปโภค

ข้อ ๑๒ ที่ดินประเภทปฏิรูปที่ดินเพื่อเกษตรกรรม ให้ใช้ประโยชน์ที่ดินเพื่อการปฏิรูปที่ดินเพื่อเกษตรกรรมตามกฎหมายว่าด้วยการปฏิรูปที่ดินเพื่อเกษตรกรรม

ข้อ ๑๓ ที่ดินประเภทที่โล่งเพื่อนันทนาการและการรักษาคุณภาพสิ่งแวดล้อม ให้ใช้ประโยชน์ที่ดินเพื่อนันทนาการหรือเกี่ยวข้องกับนันทนาการ การรักษาคุณภาพสิ่งแวดล้อมหรือสาธารณประโยชน์เท่านั้น

ข้อ ๑๔ ที่ดินประเภทสถาบันการศึกษา ให้ใช้ประโยชน์ที่ดินเพื่อการศึกษาหรือเกี่ยวข้องกับการศึกษา สถาบันราชการ หรือสาธารณประโยชน์เท่านั้น

ข้อ ๑๕ ที่ดินประเภทสถาบันศาสนา ให้ใช้ประโยชน์เพื่อการศาสนาหรือเกี่ยวข้องกับการศาสนา สถาบันราชการ หรือสาธารณประโยชน์เท่านั้น

ข้อ ๑๖ ที่ดินประเภทสถาบันราชการ การสาธารณูปโภคและสาธารณูปการให้ใช้ประโยชน์ที่ดินเพื่อกิจการของรัฐ กิจการเกี่ยวกับการสาธารณูปโภคและสาธารณูปการ หรือสาธารณประโยชน์เท่านั้น

ข้อ ๑๗ ให้ผู้มีอำนาจหน้าที่ในการควบคุมการก่อสร้างอาคารหรือการประกอบกิจการในเขตผังเมืองรวมปฏิบัติการให้เป็นไปตามกฎกระทรวงนี้

ให้ไว้ ณ วันที่ ๒๐ มีนาคม พ.ศ. ๒๕๕๐

บัญญัติ จันทน์เสนะ

รัฐมนตรีช่วยว่าการฯ ปฏิบัติราชการแทน

รัฐมนตรีว่าการกระทรวงมหาดไทย

บัญชีท้ายกฎกระทรวงให้ใช้บังคับผังเมืองรวมเมืองหนองเสือ - คลองหลวง - ัญบุรี จังหวัดปทุมธานี

พ.ศ. 2550

ลำดับที่	ประเภทหรือชนิดของโรงงาน	ที่ดินประเภท														
		พาณิชยกรรมและที่อยู่อาศัยหนาแน่นมาก			ที่อยู่อาศัยหนาแน่นปานกลาง			ที่อยู่อาศัยหนาแน่นน้อย			ชนบทและเกษตรกรรม			อุตสาหกรรมเฉพาะกิจ		
		โรงงานจำพวกที่			โรงงานจำพวกที่			โรงงานจำพวกที่			โรงงานจำพวกที่			โรงงานจำพวกที่		
		1	2	3	1	2	3	1	2	3	1	2	3	1	2	3
2	โรงงานประกอบกิจกรรมเกี่ยวกับผลิตผลเกษตรกรรม อย่างใดอย่างหนึ่งหรือหลายอย่างดังต่อไปนี้															
	(1) การคั้บ นึ่ง หรืออบพืชหรือเมล็ดพืช											ได้				
	(2) การกะเทาะเมล็ด หรือเปลือกเมล็ดพืช											ได้				
	(5) การเก็บรักษาหรือลำเลียงพืช เมล็ดพืชในไซโล โกดังหรือคลังสินค้า												ได้			
	(8) การเพาะเชื้อเห็ด กว๊วยไม้ หรือถั่วองอก										ได้	ได้				
	(9) การร่อน ล้าง คัด หรือแยกขนาดหรือคุณภาพของผลิตผลเกษตรกรรม										ได้	ได้				
	(11) การฟักไข่โดยใช้ตู้อบ										ได้					
4	โรงงานประกอบกิจการเกี่ยวกับสัตว์ ซึ่งมีใช้สัตว์น้ำอย่างใดอย่างหนึ่งหรือหลายอย่าง ดังต่อไปนี้															
	(2)การถนอมเนื้อสัตว์ โดยวิธีอบ รุมควัน ใส่เกลือ ดอง ตากแห้ง หรือทำให้เยือกแข็งโดยจับปล้นหรือเหือดแห้ง										ได้	ได้				
	(7) การทำผลิตภัณฑ์จากไข่ เพื่อใช้ประกอบเป็นอาหาร เช่น ไข่เค็ม ไข่เยี่ยวม้า ไข่ผง ไข่เหลวเยือกแข็ง หรือไข่เหลวแช่เย็น										ได้					
5	โรงงานประกอบกิจการเกี่ยวกับน้ำมัน อย่างใดอย่างหนึ่งหรือหลายอย่างดังต่อไปนี้															
	(1) การทำนํสคให้ไว้เชื้อ หรือฆ่าเชื้อ โดยวิธีการใดวิธีการหนึ่ง เช่น การพาสเจอร์ไรส์ หรือสเตอริไลส์											ได้				

ลำดับที่	ประเภทหรือชนิดของโรงงาน	ที่ดินประเภท														
		พาณิชยกรรมและที่อยู่อาศัยหนาแน่นมาก			ที่อยู่อาศัยหนาแน่นปานกลาง			ที่อยู่อาศัยหนาแน่นน้อย			ชนบทและเกษตรกรรม			อุตสาหกรรมเฉพาะกิจ		
		โรงงานจำพวกที่			โรงงานจำพวกที่			โรงงานจำพวกที่			โรงงานจำพวกที่			โรงงานจำพวกที่		
		1	2	3	1	2	3	1	2	3	1	2	3	1	2	3
8	โรงงานประกอบกิจการเกี่ยวกับผัก พืช หรือผลไม้ อย่างใดอย่างหนึ่งหรือหลายอย่าง ดังต่อไปนี้															
	(1) การทำอาหารหรือเครื่องดื่มาจากผัก พืช หรือผลไม้ และบรรจุในภาชนะที่มิดชิด และอากาศเข้าไม่ได้										ได้	ได้				
	(2) การถนอมผัก พืช หรือผลไม้โดยวิธีกวน ตากแห้ง คอง หรือทำให้เยือกแข็งโดย จับปล้นหรือเหือดแห้ง										ได้	ได้				
9	โรงงานประกอบกิจการเกี่ยวกับเมล็ดพืช หรือหัวพืช อย่างใดอย่างหนึ่งหรือหลายอย่าง ดังต่อไปนี้															
	(1) การสี ฝัด หรือขัดข้าว										ได้	ได้		ได้	ได้	
	(2) การทำแป้ง										ได้	ได้				
10	โรงงานประกอบกิจการเกี่ยวกับอาหารจากแป้ง อย่างใดอย่างหนึ่งหรือหลายอย่าง ดังต่อไปนี้															
	(1) การทำขนมปัง หรือขนมเค้ก	ได้			ได้			ได้			ได้			ได้	ได้	
	(2) การทำขนมปังกรอบ หรือขนมอบแห้ง	ได้			ได้			ได้			ได้			ได้	ได้	
	(3) การทำผลิตภัณฑ์อาหารจากแป้งเป็นเส้น เม็ด หรือชิ้น													ได้	ได้	
12	โรงงานประกอบกิจการเกี่ยวกับชา กาแฟ โกโก้ ช็อกโกแลตหรือขนมหวาน อย่างใด อย่างหนึ่งหรือหลายอย่าง ดังต่อไปนี้															
	(11) การทำไอศกรีม	ได้			ได้			ได้			ได้			ได้	ได้	
14	โรงงานประกอบกิจการเกี่ยวกับการทำน้ำแข็ง หรือตัด ขอบ บด หรือย่อยน้ำแข็ง											ได้			ได้	

ลำดับที่	ประเภทหรือชนิดของโรงงาน	ที่ดินประเภท														
		พาณิชยกรรมและที่อยู่อาศัยหนาแน่นมาก			ที่อยู่อาศัยหนาแน่นปานกลาง			ที่อยู่อาศัยหนาแน่นน้อย			ชนบทและเกษตรกรรม			อุตสาหกรรมเฉพาะกิจ		
		โรงงานจำพวกที่			โรงงานจำพวกที่			โรงงานจำพวกที่			โรงงานจำพวกที่			โรงงานจำพวกที่		
		1	2	3	1	2	3	1	2	3	1	2	3	1	2	3
20	โรงงานประกอบกิจการเกี่ยวกับน้ำดื่ม เครื่องดื่มที่ไม่มีแอลกอฮอล์ น้ำอัดลม หรือน้ำแร่ อย่างใดอย่างหนึ่งหรือหลายอย่าง ดังต่อไปนี้															
	(1) การทำน้ำดื่ม	ได้			ได้			ได้			ได้			ได้	ได้	
34	โรงงานประกอบกิจการเกี่ยวกับไม้ยางใด อย่างหนึ่งหรือหลายอย่าง ดังต่อไปนี้															
	(1) การเลื่อย ไส ซอย เเซะร่อง หรือการแปรรูปไม้ด้วยวิธีอื่นที่คล้ายคลึงกัน															ได้
	(2) การทำวงกบ ขอบประตู ขอบหน้าต่าง บานหน้าต่าง บานประตู หรือส่วนประกอบที่ทำด้วยไม้ของอาคาร															ได้
35	โรงงานผลิตภาชนะบรรจุหรือเครื่องใช้จากไม้ไผ่ หวาย ฟาง อ้อ กก หรือผักตบชวา										ได้	ได้				
37	โรงงานทำเครื่องเรือนหรือเครื่องตกแต่งภายในอาคารจากไม้ แก้ว ยาง หรือโลหะอื่นซึ่งมิใช่เครื่องเรือนหรือเครื่องตกแต่งภายในอาคารจากพลาสติกอัดเข้ารูป และรวมถึงชิ้นส่วนของผลิตภัณฑ์ดังกล่าว															ได้
41	โรงงานประกอบกิจการเกี่ยวกับ															
	(1) การพิมพ์ การเย็บเล่ม การทำปก หรือตกแต่งสิ่งพิมพ์	ได้			ได้			ได้						ได้	ได้	
55	โรงงานผลิตผลิตภัณฑ์เครื่องปั้นดินเผา หรือเครื่องดินเผา และรวมถึงการเตรียมวัสดุเพื่อการดังกล่าว										ได้	ได้		ได้	ได้	
56	โรงงานผลิตอิฐจากดินเหนียว										ได้	ได้		ได้	ได้	

ลำดับที่	ประเภทหรือชนิดของโรงงาน	ที่ดินประเภท														
		พาณิชยกรรมและที่อยู่อาศัยหนาแน่นมาก			ที่อยู่อาศัยหนาแน่นปานกลาง			ที่อยู่อาศัยหนาแน่นน้อย			ชนบทและเกษตรกรรม			อุตสาหกรรมเฉพาะกิจ		
		โรงงานจำพวกที่			โรงงานจำพวกที่			โรงงานจำพวกที่			โรงงานจำพวกที่			โรงงานจำพวกที่		
		1	2	3	1	2	3	1	2	3	1	2	3	1	2	3
61	โรงงานดัดแปลง หรือซ่อมแซมเครื่องมือหรือเครื่องใช้ที่ทำด้วยเหล็กหรือเหล็กกล้า และรวมถึงส่วนประกอบหรืออุปกรณ์ของเครื่องมือเครื่องใช้ดังกล่าว													ได้	ได้	
62	โรงงานดัดแปลง หรือซ่อมแซมเครื่องเรือนหรือเครื่องตกแต่งภายในอาคาร ที่ทำจากโลหะหรือโลหะเป็นส่วนใหญ่ และรวมถึงส่วนประกอบ หรืออุปกรณ์ของเครื่องเรือน หรือเครื่องตกแต่งดังกล่าว													ได้	ได้	
63	โรงงานประกอบกิจการเกี่ยวกับผลิตภัณฑ์โลหะสำหรับการก่อสร้างหรือติดตั้ง อย่างใดอย่างหนึ่งหรือหลายอย่าง ดังต่อไปนี้															
	(2) การทำส่วนประกอบสำหรับการใช้ในการก่อสร้างอาคาร													ได้	ได้	
64	โรงงานประกอบกิจการเกี่ยวกับผลิตภัณฑ์โลหะ อย่างใดอย่างหนึ่งหรือหลายอย่าง ดังต่อไปนี้															
	(13) การกลึง เจาะ คว้าน กัด ไส เจียน หรือเชื่อมโลหะทั่วไป														ได้	
65	โรงงานดัดแปลง หรือซ่อมแซมเครื่องยนต์ เครื่องกังหัน และรวมถึง ส่วนประกอบหรืออุปกรณ์ของเครื่องยนต์ หรือเครื่องกังหันดังกล่าว										ได้			ได้	ได้	
66	โรงงานดัดแปลง หรือซ่อมแซมเครื่องจักรสำหรับการกลึงหรือ การเลื่อยสั้ว และรวมถึงส่วนประกอบหรืออุปกรณ์ของเครื่องจักรดังกล่าว										ได้			ได้	ได้	

ลำดับที่	ประเภทหรือชนิดของโรงงาน	ที่ดินประเภท														
		พาณิชยกรรมและที่อยู่อาศัยหนาแน่นมาก			ที่อยู่อาศัยหนาแน่นปานกลาง			ที่อยู่อาศัยหนาแน่นน้อย			ชนบทและเกษตรกรรม			อุตสาหกรรมเฉพาะกิจ		
		โรงงานจำพวกที่			โรงงานจำพวกที่			โรงงานจำพวกที่			โรงงานจำพวกที่			โรงงานจำพวกที่		
		1	2	3	1	2	3	1	2	3	1	2	3	1	2	3
80	โรงงานตัดแปลง หรือซ่อมแซมล้อเลื่อนที่ขับเคลื่อนด้วยแรงคนหรือสัตว์ ซึ่งมีใช้จักรยาน และรวมถึงส่วนประกอบหรืออุปกรณ์ของผลิตภัณฑ์ดังกล่าว										ได้			ได้	ได้	
87	โรงงานประกอบกิจการเกี่ยวกับเครื่องเล่น เครื่องมือ หรือเครื่องใช้ที่มีได้ระบุไว้ในลำดับอื่น อย่างใดอย่างหนึ่งหรือหลายอย่าง ดังต่อไปนี้															
	(4) การทำร่ม ไม้ถ่อขนนก ดอกไม้เทียม ชิป กระดุม ไม้กวาด แปรง ตะเกียง โป๊ะตะเกียงหรือไฟฟ้า กล้องสูบยาหรือกล้องบุหรี่ หรือไฟแช็ก										ได้			ได้	ได้	
	(5) การทำป้าย ตรา เครื่องหมาย ป้ายติดของ หรือเครื่องโฆษณาสินค้า ตราโลหะ หรือยางแม่พิมพ์ลายฉลุ (Stencils)										ได้			ได้	ได้	
91	โรงงานบรรจุสินค้าในภาชนะโดยไม่มีการผลิต อย่างใดอย่างหนึ่งหรือหลายอย่าง ดังต่อไปนี้															
	(1) การบรรจุสินค้าทั่วไป													ได้	ได้	
94	โรงงานซ่อมเครื่องมือไฟฟ้าหรือเครื่องใช้ไฟฟ้าสำหรับใช้ในบ้าน หรือใช้ประจำตัว	ได้			ได้			ได้			ได้			ได้		

ลำดับที่	ประเภทหรือชนิดของโรงงาน	ที่ดินประเภท														
		พาณิชยกรรมและที่อยู่อาศัยหนาแน่นมาก			ที่อยู่อาศัยหนาแน่นปานกลาง			ที่อยู่อาศัยหนาแน่นน้อย			ชนบทและเกษตรกรรม			อุตสาหกรรมเฉพาะกิจ		
		โรงงานจำพวกที่			โรงงานจำพวกที่			โรงงานจำพวกที่			โรงงานจำพวกที่			โรงงานจำพวกที่		
		1	2	3	1	2	3	1	2	3	1	2	3	1	2	3
95	โรงงานประกอบกิจการเกี่ยวกับยานที่ขับเคลื่อนด้วยเครื่องยนต์ รถพ่วง จักรยานสามล้อ จักรยานสองล้อ หรือส่วนประกอบของยานดังกล่าว อย่างใดอย่างหนึ่งหรือหลายอย่าง ดังต่อไปนี้															
	(1) การซ่อมแซมยานที่ขับเคลื่อนด้วยเครื่องยนต์ หรือส่วนประกอบของยานดังกล่าว															ได้
	(2) การซ่อมแซมรถพ่วง จักรยานสามล้อ จักรยานสองล้อ หรือส่วนประกอบของยานดังกล่าว															ได้
	(3) การพ่นสีกันสนิมยานที่ขับเคลื่อนด้วยเครื่องยนต์															ได้
	(4) การล้างหรืออัดฉีดยานที่ขับเคลื่อนด้วยเครื่องยนต์	ได้			ได้			ได้			ได้			ได้		
97	โรงงานซ่อมผลิตภัณฑ์ที่มีได้ระบุการซ่อมไว้ในลำดับใด													ได้	ได้	

หมายเหตุ ลำดับที่ หมายถึง ลำดับที่ตามกฎหมายว่าด้วยโรงงาน
 ได้ หมายถึง สามารถประกอบกิจการได้ภายใต้บังคับของกฎหมายว่าด้วยโรงงาน
 โรงงานจำพวกที่ หมายถึง จำพวกโรงงานตามกฎหมายว่าด้วยโรงงาน

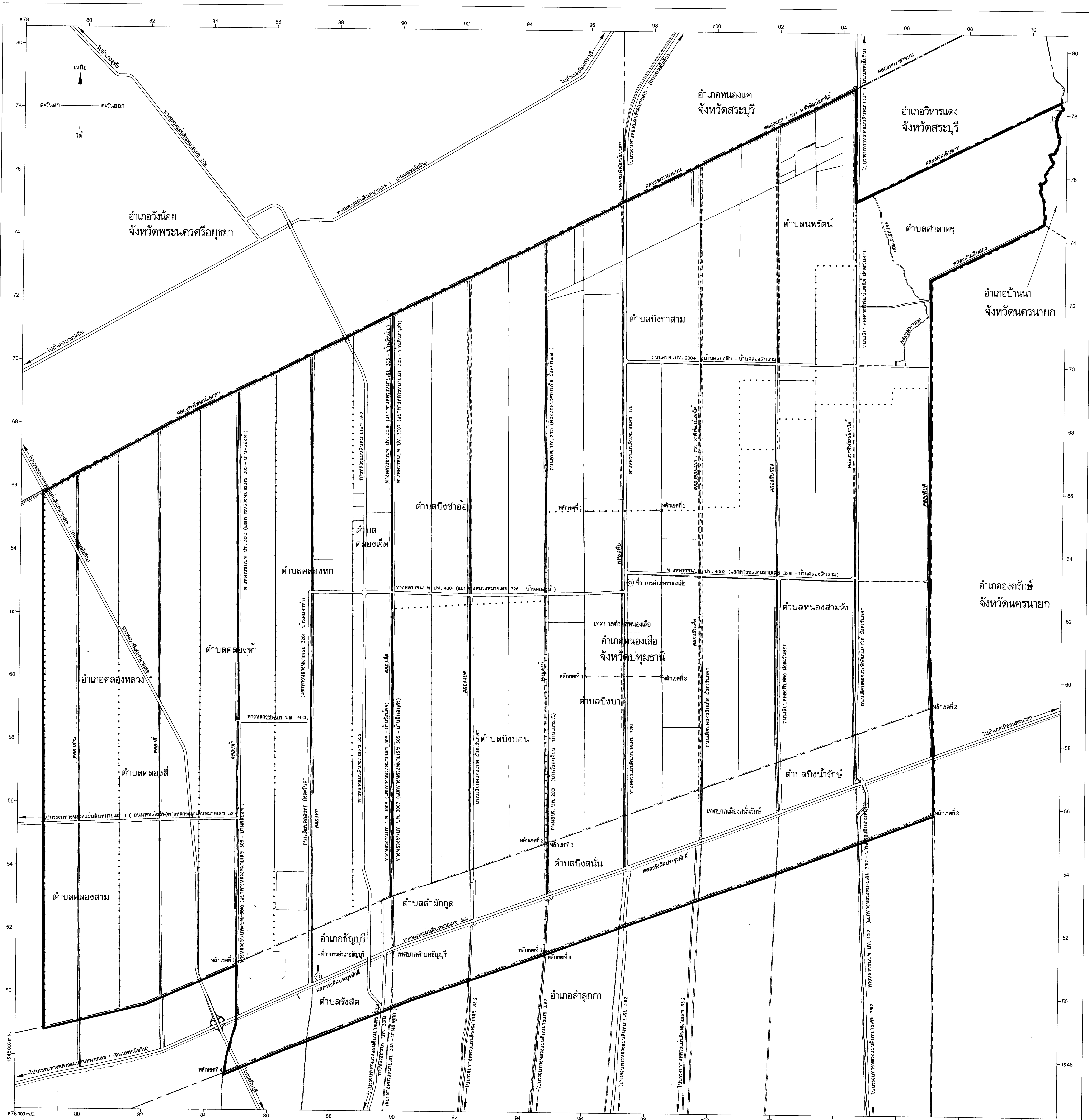
แผนที่ท้ายกฎกระทรวง

ให้ใช้บังคับผังเมืองรวมเมืองหนองเสือ - คลองหลวง - ธัญบุรี จังหวัดปทุมธานี

พ.ศ. 2550

มาตราส่วน 1 : 50,000

0 0.5 1 2 4 กิโลเมตร



เครื่องหมาย

- แนวเขตผังเมืองรวม
- เขตจังหวัด
- เขตอำเภอ เขตกิ่งอำเภอ
- เขตตำบล
- เขตเทศบาล
- ทางหลวง ถนน ขยาย
- ถนนลูกรัง พื้นหน่ออ่อน
- สะพาน
- แม่น้ำ คลอง ห้วย
- อ่างเก็บน้ำ ท้องน้ำ
- คลองส่งน้ำ คลองระบายน้ำ
- ที่ว่าการอำเภอ

ผังเมืองรวมเมืองหนองเสือ - คลองหลวง - ธัญบุรี
จังหวัดปทุมธานี

พศ. 2550

(นายวิชา รณรงค์)

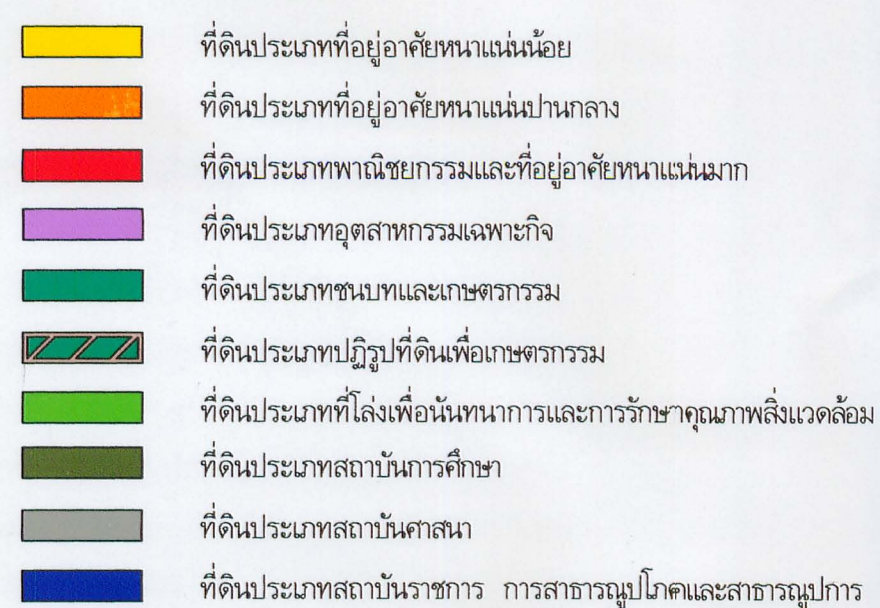
ผู้อำนวยการสำนักงานผังเมืองรวมและผังเมืองเฉพาะ

พศ. 2550

(นายธีระวัตร กุลละวณิช)

อธิบดีกรมโยธาธิการและผังเมือง

0 0.5 1 2 4 กิโลเมตร



อธิบดีกรมโยธาธิการและผังเมือง

รายการประกอบแผนผังกำหนดการใช้ประโยชน์ที่ดินตามที่ได้จำแนกประเภท
ท้ายกฎกระทรวงให้ใช้บังคับผังเมืองรวมเมืองหนองเสือ - คลองหลวง - ธัญบุรี จังหวัดปทุมธานี
พ.ศ. ๒๕๕๐

การใช้ประโยชน์ที่ดินให้เป็นไปตามแผนผังกำหนดการใช้ประโยชน์ที่ดินตามที่ได้จำแนกประเภท
ท้ายกฎกระทรวง ตามที่กำหนดไว้ในข้อ ๖ คือ

๑. ที่ดินในบริเวณหมายเลข ๑.๑ ถึงหมายเลข ๑.๒๑ ที่กำหนดไว้เป็นสีเหลือง ให้เป็นที่ดิน
ประเภทที่อยู่อาศัยหนาแน่นน้อย มีรายการดังต่อไปนี้

๑.๑ ด้านเหนือ จดเส้นขนานระยะ ๑,๒๐๐ เมตร กับศูนย์กลางทางหลวงชนบท
ปท. ๔๐๐๑ (แยกทางหลวงหมายเลข ๓๒๖๑ - บ้านคลองห้า)

ด้านตะวันออก จดถนนเลียบคลองสิบ ฟากตะวันตก

ด้านใต้ จดทางหลวงชนบท ปท. ๔๐๐๑ (แยกทางหลวงหมายเลข ๓๒๖๑ -
บ้านคลองห้า) ฟากเหนือ

ด้านตะวันตก จดเส้นขนานระยะ ๓๐๐ เมตร กับศูนย์กลางถนนเลียบคลองสิบ

๑.๒ ด้านเหนือ จดเส้นขนานระยะ ๑๐๐ เมตร กับศูนย์กลางซอยเทศบาล ๑

ด้านตะวันออก จดเส้นขนานระยะ ๔๕๐ เมตร กับศูนย์กลางทางหลวงแผ่นดิน
หมายเลข ๓๒๖๑

ด้านใต้ จดทางหลวงชนบท ปท. ๔๐๐๒ (แยกทางหลวงหมายเลข ๓๒๖๑ -
บ้านคลองสิบสาม) ฟากเหนือ

ด้านตะวันตก จดทางหลวงแผ่นดินหมายเลข ๓๒๖๑ ฟากตะวันออก ชุมสาย
โทรศัพท์อำเภอหนองเสือ และโรงพยาบาลหนองเสือ

๑.๓ ด้านเหนือ จดทางหลวงชนบท ปท. ๔๐๐๒ (แยกทางหลวงหมายเลข ๓๒๖๑ -
บ้านคลองสิบสาม) ฟากใต้

ด้านตะวันออก จดเส้นขนานระยะ ๔๕๐ เมตร กับศูนย์กลางทางหลวงแผ่นดิน
หมายเลข ๓๒๖๑

ด้านใต้ จดเส้นขนานระยะ ๓๐๐ เมตร กับศูนย์กลางถนนสาธารณะ
ไม่ปรากฏชื่อ

ด้านตะวันตก จดทางหลวงแผ่นดินหมายเลข ๓๒๑๖ ฟากตะวันออกเส้นขนาน
ระยะ ๑๕๐ เมตร กับศูนย์กลางถนนสาธารณะไม่ปรากฏชื่อ เส้นขนานระยะ ๒๕๐ เมตร กับศูนย์กลาง

ทางหลวงแผ่นดินหมายเลข ๓๒๖๑ เส้นขนานระยะ ๕๐ เมตร กับศูนย์กลางถนนสาธารณะไม่ปรากฏชื่อ ที่ว่าการอำเภอหนองเสือ สหกรณ์อำเภอหนองเสือ สถานีตำรวจภูธรอำเภอหนองเสือและสำนักงาน การประถมศึกษาอำเภอหนองเสือ

๑.๔ ด้านเหนือ จดวัดบึงบาประภาสวัด

ด้านตะวันออก จดถนนเลียบบคลองสิบ ฟากตะวันตก

ด้านใต้ จดเส้นขนานระยะ ๓๐๐ เมตร กับศูนย์กลางทางหลวงชนบท

ปท. ๔๐๐๑ (แยกทางหลวงหมายเลข ๓๒๖๑ - บ้านคลองห้า)

ด้านตะวันตก จดเส้นขนานระยะ ๓๐๐ เมตร กับศูนย์กลางถนนเลียบบคลองสิบ

๑.๕ ด้านเหนือ จดเส้นขนานระยะ ๑,๐๐๐ เมตร กับศูนย์กลางทางหลวงแผ่นดิน

หมายเลข ๓๐๕

ด้านตะวันออก จดเส้นขนานระยะ ๑,๐๐๐ เมตร กับศูนย์กลางถนนเลียบบ

คลองสิบสอง ฟังตะวันตก

ด้านใต้ จดทางหลวงแผ่นดินหมายเลข ๓๐๕ ฟากเหนือ

ด้านตะวันตก จดเส้นขนานระยะ ๕๐ เมตร กับศูนย์กลางถนนเลียบบคลองสิบเอ็ด

ฝั่งตะวันออก

๑.๖ ด้านเหนือ จดเส้นขนานระยะ ๑,๐๐๐ เมตร กับศูนย์กลางทางหลวงแผ่นดิน

หมายเลข ๓๐๕

ด้านตะวันออก จดเส้นขนานระยะ ๕๐ เมตร กับศูนย์กลางถนนเลียบบคลองสิบเอ็ด

ฝั่งตะวันตก

ด้านใต้ จดทางหลวงแผ่นดินหมายเลข ๓๐๕ ฟากเหนือ

ด้านตะวันตก จดถนนสาธารณะไม่ปรากฏชื่อ ฟากตะวันออก และเส้นขนาน

ระยะ ๓๐๐ เมตร กับศูนย์กลางทางหลวงแผ่นดินหมายเลข ๓๐๕

๑.๗ ด้านเหนือ จดเส้นขนานระยะ ๑,๐๐๐ เมตร กับศูนย์กลางทางหลวงแผ่นดิน

หมายเลข ๓๐๕

ด้านตะวันออก จดสถานรับผู้ป่วยมะเร็งชัยบุรี และองค์การเกษตรกรรม

ด้านใต้ จดเส้นขนานระยะ ๓๐๐ เมตร กับศูนย์กลางทางหลวงแผ่นดิน

หมายเลข ๓๐๕ เส้นขนานระยะ ๕๐ เมตร กับศูนย์กลางถนนสาธารณะไม่ปรากฏชื่อ ทางหลวงแผ่นดิน

หมายเลข ๓๐๕ ฟากเหนือ และวัดชุมแก้ว

ด้านตะวันตก จดเส้นขนานระยะ ๕๐ เมตร กับศูนย์กลางทางหลวงแผ่นดิน
หมายเลข ๓๒๖๑

๑.๘ ด้านเหนือ จดเส้นขนานระยะ ๕๐ เมตร กับศูนย์กลางทางหลวงแผ่นดิน
หมายเลข ๓๒๑๔

ด้านตะวันออก จดเส้นขนานระยะ ๕๐ เมตร กับกึ่งกลางคลองสาม โรงเรียน
วัดเกิดการอุดม (ทองศาลาอุปถัมภ์) วัดเกิดการอุดม และโรงเรียนสามัคคีราษฎร์บำรุง

ด้านใต้ จดแนวเขตผังเมืองรวมด้านใต้ ซึ่งเป็นเส้นแบ่งเขตการปกครอง
ระหว่างอำเภอคลองหลวงกับอำเภอธัญบุรี จังหวัดปทุมธานี

ด้านตะวันตก จดแนวเขตผังเมืองรวมด้านตะวันตก ซึ่งเป็นคลองส่งน้ำฝั่งตะวันออก

๑.๙ ด้านเหนือ จดเส้นขนานระยะ ๕๐ เมตร กับศูนย์กลางทางหลวงแผ่นดิน
หมายเลข ๓๒๑๔

ด้านตะวันออก จดคลองส่งน้ำ ฝั่งตะวันตก

ด้านใต้ จดแนวเขตผังเมืองรวมด้านใต้ ซึ่งเป็นเส้นแบ่งเขตการปกครอง
ระหว่างอำเภอคลองหลวงกับอำเภอธัญบุรี จังหวัดปทุมธานี

ด้านตะวันตก จดเส้นขนานระยะ ๕๐ เมตร กับกึ่งกลางคลองสาม

๑.๑๐ ด้านเหนือ จดเส้นขนานระยะ ๒๐๐ เมตร กับกึ่งกลางคลองรังสิตประยูรศักดิ์
และโรงเรียนวัดสระบัว

ด้านตะวันออก จดเส้นขนานระยะ ๑,๐๐๐ เมตร กับกึ่งกลางคลองสิบสอง

ด้านใต้ จดแนวเขตผังเมืองรวมด้านใต้ ซึ่งเป็นเส้นแบ่งเขตการปกครอง
ระหว่างอำเภอธัญบุรีกับอำเภอลำลูกกา จังหวัดปทุมธานี

ด้านตะวันตก จดเส้นขนานระยะ ๕๐ เมตร กับกึ่งกลางคลองสิบเอ็ด

๑.๑๑ ด้านเหนือ จดเส้นขนานระยะ ๒๐๐ เมตร กับกึ่งกลางคลองรังสิตประยูรศักดิ์

ด้านตะวันออก จดเส้นขนานระยะ ๕๐ เมตร กับกึ่งกลางคลองสิบเอ็ด

ด้านใต้ จดแนวเขตผังเมืองรวมด้านใต้ ซึ่งเป็นเส้นแบ่งเขตการปกครอง
ระหว่างอำเภอธัญบุรีกับอำเภอลำลูกกา จังหวัดปทุมธานี

ด้านตะวันตก จดเส้นขนานระยะ ๓๐๐ เมตร กับกึ่งกลางคลองสิบ

๑.๑๒ ด้านเหนือ จดเส้นแบ่งเขตการปกครองระหว่างอำเภอธัญบุรีกับอำเภอหนองเสือ
จังหวัดปทุมธานี

ด้านตะวันออก จดเส้นขนานระยะ ๕๐ เมตร กับกึ่งกลางคลองแปด

ด้านใต้ จดถนนสาย ก ๑ ฟากเหนือ

ด้านตะวันตก จดเส้นขนานระยะ ๕๐ เมตร กับกึ่งกลางคลองเจ็ด

๑.๑๓ ด้านเหนือ จดเส้นขนานระยะ ๕๐ เมตร กับศูนย์กลางถนนสาธารณะไม่ปรากฏชื่อ และเส้นตรงที่ลากต่อจากเส้นขนานระยะ ๕๐ เมตร กับศูนย์กลางถนนสาธารณะไม่ปรากฏชื่อ ไปทางทิศตะวันออก จนบรรจบกับทางหลวงชนบท ปท. ๓๐๐๘ (แยกทางหลวงหมายเลข ๓๐๕ - บ้านวังน้อย) ฟากตะวันตก

ด้านตะวันออก จดทางหลวงชนบท ปท. ๓๐๐๘ (แยกทางหลวงหมายเลข ๓๐๕ - บ้านวังน้อย) ฟากตะวันตก

ด้านใต้ จดเส้นแบ่งเขตการปกครองระหว่างอำเภอคลองหลวงกับอำเภอธัญบุรี จังหวัดปทุมธานี

ด้านตะวันตก จดเส้นขนานระยะ ๕๐ เมตร กับกึ่งกลางคลองหก

๑.๑๔ ด้านเหนือ จดถนนสาย ก ๑ ฟากใต้

ด้านตะวันออก จดเส้นขนานระยะ ๕๐ เมตร กับกึ่งกลางคลองแปด

ด้านใต้ จดทางหลวงแผ่นดินหมายเลข ๓๐๕ ฟากเหนือ สำนักงาน

พัฒนาที่ดินเขต ๑ สหกรณ์การเกษตรอำเภอลำลูกกา และสำนักงานการประถมศึกษาอำเภอธัญบุรี

ด้านตะวันตก จดเส้นขนานระยะ ๕๐ เมตร กับกึ่งกลางคลองเจ็ด

ทั้งนี้ ยกเว้นบริเวณหมายเลข ๘.๔๓ ที่กำหนดไว้เป็นสีเขียวมะกอก

๑.๑๕ ด้านเหนือ จดเส้นแบ่งเขตการปกครองระหว่างอำเภอธัญบุรีกับอำเภอคลองหลวง จังหวัดปทุมธานี

ด้านตะวันออก จดเส้นขนานระยะ ๕๐ เมตร กับกึ่งกลางคลองเจ็ด

ด้านใต้ จดถนนสาย ก ๑ ฟากเหนือ

ด้านตะวันตก จดทางหลวงแผ่นดินหมายเลข ๓๕๒ ฟากตะวันออก

๑.๑๖ ด้านเหนือ จดเส้นแบ่งเขตการปกครองระหว่างอำเภอธัญบุรีกับอำเภอคลองหลวง จังหวัดปทุมธานี

ด้านตะวันออก จดทางหลวงแผ่นดินหมายเลข ๓๕๒ ฟากตะวันตก

ด้านใต้ จดถนนสาย ก ๑ ฟากเหนือ

ด้านตะวันตก จดเส้นขนานระยะ ๕๐ เมตร กับกึ่งกลางคลองหก

๑.๑๗ ด้านเหนือ จดเส้นขนานระยะ ๒๐๐ เมตร กับกึ่งกลางคลองรังสิตประยูรศักดิ์

ด้านตะวันออก จดเส้นขนานระยะ ๕๐ เมตร กับกึ่งกลางคลองแปด

ด้านใต้ จดแนวเขตผังเมืองรวมด้านใต้ ซึ่งเป็นเส้นแบ่งเขตการปกครองระหว่างอำเภอธัญบุรีกับอำเภอลำลูกกา จังหวัดปทุมธานี

ด้านตะวันตก จดเส้นขนานระยะ ๕๐ เมตร กับกึ่งกลางคลองเจ็ด

๑.๑๘ ด้านเหนือ จดสถาบันเทคโนโลยีราชมงคล

ด้านตะวันออก จดถนนเลียบคลองหก ฝั่งตะวันตก ฟากตะวันตก

ด้านใต้ จดสถาบันวิจัยและพัฒนาพันธุ์กรรมสัตว์ กรมประมง ทณฑสถาน

บำบัดพิเศษหญิง ทณฑสถานบำบัดพิเศษจังหวัดปทุมธานี สถานสงเคราะห์บ้านกึ่งวิถีหญิง ศูนย์ปฏิบัติการช่างภาคกลาง ศาลจังหวัดธัญบุรี สถานกักขังกลางจังหวัดปทุมธานี ศูนย์พัฒนาประชากรสงเคราะห์ สถานสงเคราะห์ชายธัญบุรี สำนักงานเกษตรอำเภอธัญบุรี บริษัท ทีโอที จำกัด (มหาชน) โรงพยาบาลธัญบุรี และสถานสงเคราะห์หญิงธัญบุรี

ด้านตะวันตก จดสถาบันวิจัยและพัฒนาพันธุ์กรรมสัตว์ กรมประมง ทณฑสถาน

บำบัดพิเศษหญิง ทณฑสถานบำบัดพิเศษจังหวัดปทุมธานี สถานสงเคราะห์บ้านกึ่งวิถีหญิง ศูนย์ปฏิบัติการช่างภาคกลาง ศาลจังหวัดธัญบุรี สถานกักขังกลางจังหวัดปทุมธานี ศูนย์พัฒนาประชากรสงเคราะห์ สถานสงเคราะห์ชายธัญบุรี สำนักงานเกษตรอำเภอธัญบุรี บริษัท ทีโอที จำกัด (มหาชน) โรงพยาบาลธัญบุรี และสถานสงเคราะห์หญิงธัญบุรี

๑.๑๙ ด้านเหนือ จดเส้นขนานระยะ ๒๐๐ เมตร กับกึ่งกลางคลองรังสิตประยูรศักดิ์

ด้านตะวันออก จดเส้นขนานระยะ ๕๐ เมตร กับกึ่งกลางคลองเจ็ด

ด้านใต้ จดแนวเขตผังเมืองรวมด้านใต้ ซึ่งเป็นเส้นแบ่งเขตการปกครอง

ระหว่างอำเภอธัญบุรีกับอำเภอลำลูกกา จังหวัดปทุมธานี

ด้านตะวันตก จดทางหลวงชนบท ปท. ๓๐๐๔ (แยกทางหลวงหมายเลข ๓๐๕ -

บ้านลำลูกกา) ฟากตะวันออก

๑.๒๐ ด้านเหนือ จดเส้นขนานระยะ ๒๐๐ เมตร กับกึ่งกลางคลองรังสิตประยูรศักดิ์

ด้านตะวันออก จดทางหลวงชนบท ปท. ๓๐๐๔ (แยกทางหลวงหมายเลข ๓๐๕ -

บ้านลำลูกกา) ฟากตะวันตก

ด้านใต้ จดทางหลวงแผ่นดินหมายเลข ๓๕๒ ฟากเหนือ

ด้านตะวันตก จดทางหลวงแผ่นดินหมายเลข ๓๕๒ ฟากตะวันออก

๑.๒๑ ด้านเหนือ จดเส้นขนานระยะ ๒๐๐ เมตร กับกึ่งกลางคลองรังสิตประยูรศักดิ์

ด้านตะวันออก จดทางหลวงแผ่นดินหมายเลข ๓๕๒ ฟากตะวันตก และฟากใต้

ด้านใต้ จดแนวเขตผังเมืองรวมด้านใต้ ซึ่งเป็นเส้นแบ่งเขตการปกครอง

ระหว่างอำเภอธัญบุรีกับอำเภอลำลูกกา จังหวัดปทุมธานี

ด้านตะวันตก จดเส้นขนานระยะ ๓๐๐ เมตร กับกึ่งกลางคลองหก

๒. ที่ดินในบริเวณหมายเลข ๒.๑ ถึงหมายเลข ๒.๕ ที่กำหนดไว้เป็นสี่เหลี่ยม ให้เป็นที่ดินประเภทที่อยู่อาศัยหนาแน่นปานกลาง มีรายการดังต่อไปนี้

๒.๑ ด้านเหนือ จดเส้นขนานระยะ ๕๐ เมตร กับศูนย์กลางถนนสาธารณะไม่ปรากฏชื่อ
ด้านตะวันออก จดเส้นขนานระยะ ๒๕๐ เมตร กับศูนย์กลางทางหลวงแผ่นดิน

หมายเลข ๓๒๖๑

ด้านใต้ จดเส้นขนานระยะ ๑๕๐ เมตร กับศูนย์กลางถนนสาธารณะไม่ปรากฏชื่อ

ด้านตะวันตก จดทางหลวงแผ่นดินหมายเลข ๓๒๖๑ ฟากตะวันออก เส้นขนานระยะ ๕๐ เมตร กับศูนย์กลางถนนสาธารณะไม่ปรากฏชื่อ เส้นขนานระยะ ๑๕๐ เมตร กับศูนย์กลางทางหลวงแผ่นดินหมายเลข ๓๒๖๑ โรงเรียนชุมชนบึงบา ที่ว่าการอำเภอหนองเสือ สหกรณ์อำเภอหนองเสือ สถานีตำรวจภูธรอำเภอหนองเสือ และสำนักงานการประถมศึกษาอำเภอหนองเสือ

๒.๒ ด้านเหนือ จดเส้นขนานระยะ ๗๐๐ เมตร กับศูนย์กลางทางหลวงแผ่นดิน

หมายเลข ๓๐๕

ด้านตะวันออก จดถนนสาธารณะไม่ปรากฏชื่อ ฟากตะวันตก

ด้านใต้ จดทางหลวงแผ่นดินหมายเลข ๓๐๕ ฟากเหนือ

ด้านตะวันตก จดถนนสาธารณะไม่ปรากฏชื่อ ฟากตะวันออก

๒.๓ ด้านเหนือ จดเส้นขนานระยะ ๗๐๐ เมตร กับศูนย์กลางทางหลวงแผ่นดิน

หมายเลข ๓๐๕

ด้านตะวันออก จดสถานรับผู้ป่วยมะเร็งวิทยุบุรี และองค์การเกษตรกรรม

ด้านใต้ จดเส้นขนานระยะ ๔๐๐ เมตร กับศูนย์กลางทางหลวงแผ่นดิน

หมายเลข ๓๐๕ เส้นขนานระยะ ๒๕๐ เมตร กับศูนย์กลางถนนสาธารณะไม่ปรากฏชื่อ และทางหลวงแผ่นดินหมายเลข ๓๐๕ ฟากเหนือ

ด้านตะวันตก จดเส้นขนานระยะ ๕๐ เมตร กับศูนย์กลางถนนสาธารณะไม่ปรากฏชื่อ

๒.๔ ด้านเหนือ จดถนนสาย ก ๑ ฟากใต้

ด้านตะวันออก จดเส้นขนานระยะ ๕๐ เมตร กับกึ่งกลางคลองเจ็ด

ด้านใต้ จดทางหลวงแผ่นดินหมายเลข ๓๐๕ ฟากเหนือ

ด้านตะวันตก จดทางหลวงแผ่นดินหมายเลข ๓๕๒ ฟากตะวันออก

๒.๕ ด้านเหนือ จดถนนสาย ก ๑ ฟากใต้

ด้านตะวันออก จดทางหลวงแผ่นดินหมายเลข ๓๕๒ ฟากตะวันตก

ด้านใต้ จดเส้นขนานระยะ ๕๐๐ เมตร กับศูนย์กลางทางหลวงแผ่นดิน
หมายเลข ๓๐๕ เส้นขนานระยะ ๔๐๐ เมตร กับกึ่งกลางคลองหก โรงเรียนธัญรัตน์ ที่ทำการอัยการจังหวัด
และทางหลวงแผ่นดินหมายเลข ๓๐๕ ฟากเหนือ

ด้านตะวันตก จดเส้นขนานระยะ ๕๐ เมตร กับกึ่งกลางคลองหก

ทั้งนี้ ยกเว้นบริเวณหมายเลข ๑๐.๑๕ ที่กำหนดไว้เป็นสีน้ำเงิน

๓. ที่ดินในบริเวณหมายเลข ๓.๑ ถึงหมายเลข ๓.๓ ที่กำหนดไว้เป็นสีแดง ให้เป็นที่ดิน
ประเภทพาณิชยกรรมและที่อยู่อาศัยหนาแน่นมาก มีรายการดังต่อไปนี้

๓.๑ ด้านเหนือ จดโรงเรียนชุมชนบึงบา

ด้านตะวันออก จดเส้นขนานระยะ ๑๕๐ เมตร กับศูนย์กลางทางหลวงแผ่นดิน
หมายเลข ๓๒๖๑

ด้านใต้ จดเส้นขนานระยะ ๕๐ เมตร กับศูนย์กลางถนนสาธารณะไม่ปรากฏชื่อ

ด้านตะวันตก จดทางหลวงแผ่นดินหมายเลข ๓๒๖๑ ฟากตะวันออก

๓.๒ ด้านเหนือ จดเส้นขนานระยะ ๔๐๐ เมตร กับศูนย์กลางทางหลวงแผ่นดิน

หมายเลข ๓๐๕

ด้านตะวันออก จดสถานรับผู้ป่วยมะเร็งชลบุรี และองค์การเภสัชกรรม

ด้านใต้ จดทางหลวงแผ่นดินหมายเลข ๓๐๕ ฟากเหนือ

ด้านตะวันตก จดเส้นขนานระยะ ๒๕๐ เมตร กับศูนย์กลางถนนสาธารณะ
ไม่ปรากฏชื่อ

๓.๓ ด้านเหนือ จดเส้นขนานระยะ ๕๐๐ เมตร กับศูนย์กลางทางหลวงแผ่นดิน

หมายเลข ๓๐๕

ด้านตะวันออก จดทางหลวงแผ่นดินหมายเลข ๓๕๒ ฟากตะวันตก

ด้านใต้ จดทางหลวงแผ่นดินหมายเลข ๓๐๕ ฟากเหนือ

ด้านตะวันตก จดโรงเรียนธัญรัตน์ ที่ทำการอัยการจังหวัด และเส้นขนานระยะ
๔๐๐ เมตร กับกึ่งกลางคลองหก

๔. ที่ดินในบริเวณหมายเลข ๔ ที่กำหนดไว้เป็นสีม่วงอ่อน ให้เป็นที่ดินประเภทอุตสาหกรรม
เฉพาะกิจ มีรายการดังต่อไปนี้

ด้านเหนือ จดเส้นขนานระยะ ๑,๑๐๐ เมตร กับศูนย์กลางทางหลวงแผ่นดิน
หมายเลข ๓๐๕

ด้านตะวันออก จดเส้นขนานระยะ ๑,๐๐๐ เมตร กับศูนย์กลางถนนเลียบบคลองแปด
ฝั่งตะวันออก

ด้านใต้ จดเส้นขนานระยะ ๓๐๐ เมตร กับศูนย์กลางทางหลวงแผ่นดิน
หมายเลข ๓๐๕

ด้านตะวันตก จดถนนเลียบบคลองแปด ฝั่งตะวันออก ฟากตะวันออก

๕. ที่ดินในบริเวณหมายเลข ๕.๑ ถึงหมายเลข ๕.๘๔ ที่กำหนดไว้เป็นสี่เหลี่ยม ให้เป็นที่ดิน
ประเภทชนบทและเกษตรกรรม มีรายการดังต่อไปนี้

๕.๑ ด้านเหนือ จดแนวเขตผังเมืองรวมด้านเหนือ ซึ่งเป็นเส้นแบ่งเขตการปกครอง
ระหว่างจังหวัดปทุมธานีกับจังหวัดสระบุรี

ด้านตะวันออก จดแนวเขตผังเมืองรวมด้านเหนือ ซึ่งเป็นเส้นแบ่งเขตการปกครอง
ระหว่างจังหวัดปทุมธานีกับจังหวัดสระบุรี และถนนเลียบบคลองระพีพัฒน์แยกได้ ฝั่งตะวันตก ฟากตะวันตก

ด้านใต้ จดถนน อบจ. ปท. ๒๐๐๔ (บ้านคลองสิบ - บ้านคลองสิบสาม)
ฟากเหนือ

ด้านตะวันตก จดคลองส่งน้ำ ฝั่งตะวันออก

ทั้งนี้ ยกเว้นบริเวณหมายเลข ๖.๑๒ และหมายเลข ๖.๑๕ ที่กำหนดไว้เป็นสี่เหลี่ยม
มีกรอบและเส้นทแยงสีน้ำตาล

๕.๒ ด้านเหนือ จดแนวเขตผังเมืองรวมด้านเหนือ ซึ่งเป็นเส้นแบ่งเขตการปกครอง
ระหว่างจังหวัดปทุมธานีกับจังหวัดสระบุรี และเขตปฏิรูปที่ดินเพื่อเกษตรกรรม

ด้านตะวันออก จดแนวเขตผังเมืองรวมด้านตะวันออก ซึ่งเป็นเส้นแบ่งเขตการปกครอง
ระหว่างจังหวัดปทุมธานีกับจังหวัดนครนายก

ด้านใต้ จดแนวเขตผังเมืองรวมด้านตะวันออก ซึ่งเป็นเส้นแบ่งเขตการปกครอง
ระหว่างจังหวัดปทุมธานีกับจังหวัดนครนายก และถนนสาธารณะไม่ปรากฏชื่อ ฟากเหนือ

ด้านตะวันตก จดถนนเลียบบคลองระพีพัฒน์แยกได้ ฝั่งตะวันออก ฟากตะวันออก
และศูนย์วิจัยและพัฒนาประมงน้ำจืด

ทั้งนี้ ยกเว้นบริเวณหมายเลข ๖.๕ ที่กำหนดไว้เป็นสี่เหลี่ยมมีกรอบและเส้นทแยง
สีน้ำตาล

๕.๓ ด้านเหนือ จดแนวเขตผังเมืองรวมด้านเหนือ ซึ่งเป็นเส้นแบ่งเขตการปกครองระหว่างจังหวัดปทุมธานีกับจังหวัดสระบุรี และเขตปฏิรูปที่ดินเพื่อเกษตรกรรม

ด้านตะวันออก จดคลองส่งน้ำ ฝั่งตะวันตก

ด้านใต้ จดถนน อบจ. ปท. ๒๐๐๔ (บ้านคลองสิบ - บ้านคลองสิบสาม)

ฟากเหนือ

ด้านตะวันตก จดถนนเลียบคลองสิบสอง ฝั่งตะวันออก ฟากตะวันออก และเขตปฏิรูปที่ดินเพื่อเกษตรกรรม

ทั้งนี้ ยกเว้นบริเวณหมายเลข ๖.๑๑ ที่กำหนดไว้เป็นสีเขียวมีกรอบและเส้นทแยงสีน้ำตาล

๕.๔ ด้านเหนือ จดแนวเขตผังเมืองรวมด้านเหนือ ซึ่งเป็นเส้นแบ่งเขตการปกครองระหว่างจังหวัดปทุมธานีกับจังหวัดสระบุรี โรงเรียนแสนชื่นบานนุกูล และเขตปฏิรูปที่ดินเพื่อเกษตรกรรม

ด้านตะวันออก จดถนนเลียบคลองสิบสอง ฝั่งตะวันตก ฟากตะวันตก และเขตปฏิรูปที่ดินเพื่อเกษตรกรรม

ด้านใต้ จดถนน อบจ. ปท. ๒๐๐๔ (บ้านคลองสิบ - บ้านคลองสิบสาม)

ฟากเหนือ

ด้านตะวันตก จดคลองส่งน้ำ ฝั่งตะวันออกและฝั่งใต้ และเขตปฏิรูปที่ดินเพื่อเกษตรกรรม

ทั้งนี้ ยกเว้นบริเวณหมายเลข ๖.๒๐ หมายเลข ๖.๒๖ หมายเลข ๖.๓๑ และหมายเลข ๖.๓๔ ที่กำหนดไว้เป็นสีเขียวมีกรอบและเส้นทแยงสีน้ำตาล

๕.๕ ด้านเหนือ จดแนวเขตผังเมืองรวมด้านเหนือ ซึ่งเป็นเส้นแบ่งเขตการปกครองระหว่างจังหวัดปทุมธานีกับจังหวัดสระบุรี และเขตปฏิรูปที่ดินเพื่อเกษตรกรรม

ด้านตะวันออก จดคลองส่งน้ำ ฝั่งตะวันตกและฝั่งเหนือ

ด้านใต้ จดถนน อบจ. ปท. ๒๐๐๔ (บ้านคลองสิบ - บ้านคลองสิบสาม)

ฟากเหนือ

ด้านตะวันตก จดถนนเลียบคลองสิบเอ็ด ฝั่งตะวันออก ฟากตะวันออก และเขตปฏิรูปที่ดินเพื่อเกษตรกรรม

ทั้งนี้ ยกเว้นบริเวณหมายเลข ๖.๑๓ หมายเลข ๖.๒๕ และหมายเลข ๖.๓๐ ที่กำหนดไว้เป็นสีเขียวมีกรอบและเส้นทแยงสีน้ำตาล

๕.๖ ด้านเหนือ จดแนวเขตผังเมืองรวมด้านเหนือ ซึ่งเป็นเส้นแบ่งเขตการปกครองระหว่างจังหวัดปทุมธานีกับจังหวัดสระบุรี

ด้านตะวันออก จดถนนเลียบคลองสปีเอ็ด ฝั่งตะวันตก ฟากตะวันตก

ด้านใต้ จดถนน อบจ. ปท. ๒๐๐๔ (บ้านคลองสปี - บ้านคลองสปีสาม)

ฟากเหนือ

ด้านตะวันตก จดคลองส่งน้ำ ฝั่งตะวันออก

ทั้งนี้ ยกเว้นบริเวณหมายเลข ๖.๑๔ หมายเลข ๖.๑๘ และหมายเลข ๖.๒๒

ที่กำหนดไว้เป็นสีเขียวมีกรอบและเส้นทแยงสีน้ำตาล

๕.๗ ด้านเหนือ จดแนวเขตผังเมืองรวมด้านเหนือ ซึ่งเป็นเส้นแบ่งเขตการปกครองระหว่างจังหวัดปทุมธานีกับจังหวัดสระบุรี และเขตปฏิรูปที่ดินเพื่อเกษตรกรรม

ด้านตะวันออก จดคลองส่งน้ำ ฝั่งตะวันตก

ด้านใต้ จดถนน อบจ. ปท. ๒๐๐๔ (บ้านคลองสปี - บ้านคลองสปีสาม)

ฟากเหนือ

ด้านตะวันตก จดทางหลวงแผ่นดินหมายเลข ๓๒๖๑ ฟากตะวันออก โรงเรียนวัดราษฎร์บำรุง และวัดราษฎร์บำรุง

ทั้งนี้ ยกเว้นบริเวณหมายเลข ๖.๒๑ หมายเลข ๖.๒๔ และหมายเลข ๖.๒๘

ที่กำหนดไว้เป็นสีเขียวมีกรอบและเส้นทแยงสีน้ำตาล

๕.๘ ด้านเหนือ จดแนวเขตผังเมืองรวมด้านเหนือ ซึ่งเป็นเส้นแบ่งเขตการปกครองระหว่างจังหวัดปทุมธานีกับจังหวัดพระนครศรีอยุธยา

ด้านตะวันออก จดถนนเลียบคลองสปี ฟากตะวันตก เส้นขนานระยะ ๓๐๐ เมตร กับศูนย์กลางถนนเลียบคลองสปี และเส้นขนานระยะ ๑,๒๐๐ เมตร กับศูนย์กลางทางหลวงชนบท ปท. ๔๐๐๑ (แยกทางหลวงหมายเลข ๓๒๖๑ - บ้านคลองห้า)

ด้านใต้ จดทางหลวงชนบท ปท. ๔๐๐๑ (แยกทางหลวงหมายเลข ๓๒๖๑ - บ้านคลองห้า) ฟากเหนือ

ด้านตะวันตก จดคลองส่งน้ำ ฝั่งตะวันออก

ทั้งนี้ ยกเว้นบริเวณหมายเลข ๖.๑๕ หมายเลข ๖.๓๕ หมายเลข ๖.๔๕ หมายเลข ๖.๔๖ หมายเลข ๖.๕๕ หมายเลข ๖.๖๑ และหมายเลข ๖.๖๓ ที่กำหนดไว้เป็นสีเขียวมีกรอบและเส้นทแยงสีน้ำตาล

๕.๘ ด้านเหนือ จดแนวเขตผังเมืองรวมด้านเหนือ ซึ่งเป็นเส้นแบ่งเขตการปกครอง ระหว่างจังหวัดปทุมธานีกับจังหวัดพระนครศรีอยุธยา โรงเรียนวัดจุฬาจินดาราม วัดจุฬาจินดาราม และ เขตปฏิรูปที่ดินเพื่อเกษตรกรรม

ด้านตะวันออก จดคลองส่งน้ำ ฝั่งตะวันตก และเขตปฏิรูปที่ดินเพื่อเกษตรกรรม

ด้านใต้ จดทางหลวงชนบท ปท. ๔๐๐๑ (แยกทางหลวงหมายเลข ๓๒๖๑ - บ้านคลองห้า) ฟากเหนือ

ด้านตะวันตก จดถนน อบจ. ปท. ๒๐๒๑ (คลองชลประทานที่ ๕ ฝั่งตะวันออก) ฟากตะวันออก โรงเรียนวัดหิรัญพงษ์อนุสรณ์ และวัดบึงกาสาม

ทั้งนี้ ยกเว้นบริเวณหมายเลข ๖.๔๓ และหมายเลข ๖.๖๕ ที่กำหนดไว้เป็นสีเขียว มีกรอบและเส้นทแยงสีน้ำตาล

๕.๑๐ ด้านเหนือ จดแนวเขตผังเมืองรวมด้านเหนือ ซึ่งเป็นเส้นแบ่งเขตการปกครอง ระหว่างจังหวัดปทุมธานีกับจังหวัดพระนครศรีอยุธยา และเขตปฏิรูปที่ดินเพื่อเกษตรกรรม

ด้านตะวันออก จดถนนเลียบคลองเก่า ฟากตะวันตก โรงเรียนวัดศรีคึกคางค์ และวัดศรีคึกคางค์

ด้านใต้ จดทางหลวงชนบท ปท. ๔๐๐๑ (แยกทางหลวงหมายเลข ๓๒๖๑ - บ้านคลองห้า) ฟากเหนือ

ด้านตะวันตก จดคลองส่งน้ำ ฝั่งตะวันออก

ทั้งนี้ ยกเว้นบริเวณหมายเลข ๖.๓๖ หมายเลข ๖.๖๐ และหมายเลข ๖.๘๓ ที่กำหนดไว้เป็นสีเขียว มีกรอบและเส้นทแยงสีน้ำตาล และบริเวณหมายเลข ๑๐.๒ ที่กำหนดไว้เป็น สีน้ำเงิน

๕.๑๑ ด้านเหนือ จดแนวเขตผังเมืองรวมด้านเหนือ ซึ่งเป็นเส้นแบ่งเขตการปกครอง ระหว่างจังหวัดปทุมธานีกับจังหวัดพระนครศรีอยุธยา

ด้านตะวันออก จดคลองส่งน้ำ ฝั่งตะวันตก

ด้านใต้ จดทางหลวงชนบท ปท. ๔๐๐๑ (แยกทางหลวงหมายเลข ๓๒๖๑ - บ้านคลองห้า) ฟากเหนือ

ด้านตะวันตก จดถนนเลียบคลองแปด ฝั่งตะวันออก ฟากตะวันออก

ทั้งนี้ ยกเว้นบริเวณหมายเลข ๖.๒๕ และหมายเลข ๖.๕๓ ที่กำหนดไว้เป็นสีเขียว มีกรอบและเส้นทแยงสีน้ำตาล

๕.๑๒ ด้านเหนือ จดแนวเขตฝั่งเมืองรวมด้านเหนือ ซึ่งเป็นเส้นแบ่งเขตการปกครองระหว่างจังหวัดปทุมธานีกับจังหวัดพระนครศรีอยุธยา

ด้านตะวันออก จดถนนเลียบบคลองแปด ฝั่งตะวันตก ฟากตะวันตก โรงเรียนวัดสุขปุณฺณการาม และวัดสุขปุณฺณการาม

ด้านใต้ จดทางหลวงชนบท ปท. ๔๐๐๑ (แยกทางหลวงหมายเลข ๓๒๖๑ - บ้านคลองห้า) ฟากเหนือ

ด้านตะวันตก จดคลองส่งน้ำ ฝั่งตะวันออก และเขตปฏิรูปที่ดินเพื่อเกษตรกรรม ทั้งนี้ ยกเว้นบริเวณหมายเลข ๖.๔๕ หมายเลข ๖.๘๕ และหมายเลข ๖.๕๕ ที่กำหนดไว้เป็นสีเขียวมีกรอบและเส้นทแยงสีน้ำตาล

๕.๑๓ ด้านเหนือ จดถนนสาธารณะไม่ปรากฏชื่อ ฟากใต้

ด้านตะวันออก จดเขตปฏิรูปที่ดินเพื่อเกษตรกรรม และแนวเขตฝั่งเมืองรวมด้านตะวันออก ซึ่งเป็นเส้นแบ่งเขตการปกครองระหว่างจังหวัดปทุมธานีกับจังหวัดนครนายก

ด้านใต้ จดถนนสาธารณะไม่ปรากฏชื่อ ฟากเหนือ

ด้านตะวันตก จดถนนเลียบบคลองพิพัฒน์แยกใต้ ฝั่งตะวันออก ฟากตะวันออก

๕.๑๔ ด้านเหนือ จดแนวเขตฝั่งเมืองรวมด้านเหนือ ซึ่งเป็นเส้นแบ่งเขตการปกครองระหว่างจังหวัดปทุมธานีกับจังหวัดพระนครศรีอยุธยา

ด้านตะวันออก จดทางหลวงชนบท ปท. ๓๐๐๘ (แยกทางหลวงหมายเลข ๓๐๕ - บ้านวังน้อย) ฟากตะวันตก โรงเรียนวัดอู่ข้าว และวัดอู่ข้าว

ด้านใต้ จดทางหลวงชนบท ปท. ๔๐๐๑ (แยกทางหลวงหมายเลข ๓๒๖๑ - บ้านคลองห้า) ฟากเหนือ

ด้านตะวันตก จดทางหลวงแผ่นดินหมายเลข ๓๕๒ ฟากตะวันออก

ทั้งนี้ ยกเว้นบริเวณหมายเลข ๖.๓๒ หมายเลข ๖.๓๕ หมายเลข ๖.๕๔ หมายเลข ๖.๕๕ หมายเลข ๖.๗๖ และหมายเลข ๖.๑๐๕ ที่กำหนดไว้เป็นสีเขียวมีกรอบและเส้นทแยงสีน้ำตาล

๕.๑๕ ด้านเหนือ จดทางหลวงแผ่นดินหมายเลข ๓๕๒ ฟากใต้

ด้านตะวันออก จดทางหลวงแผ่นดินหมายเลข ๓๕๒ ฟากตะวันตก

ด้านใต้ จดทางหลวงชนบท ปท. ๔๐๐๑ (แยกทางหลวงหมายเลข ๓๒๖๑ - บ้านคลองห้า) ฟากเหนือ

ด้านตะวันตก จดคลองส่งน้ำ ฝั่งตะวันออก

ทั้งนี้ ยกเว้นบริเวณหมายเลข ๖.๔๔ หมายเลข ๖.๕๓ หมายเลข ๖.๕๘ หมายเลข ๖.๗๕ และหมายเลข ๖.๑๐๔ ที่กำหนดไว้เป็นสีเขียวมีกรอบและเส้นทแยงสีน้ำตาล

๕.๑๖ ด้านเหนือ จดแนวเขตผังเมืองรวมด้านเหนือ ซึ่งเป็นเส้นแบ่งเขตการปกครองระหว่างจังหวัดปทุมธานีกับจังหวัดพระนครศรีอยุธยา

ด้านตะวันออก จดคลองส่งน้ำ ฝั่งตะวันตก

ด้านใต้ จดทางหลวงชนบท ปท. ๔๐๐๑ (แยกทางหลวงหมายเลข ๓๒๖๑ - บ้านคลองห้า) ฟากเหนือ

ด้านตะวันตก จดถนนเลียบคลองหก ฝั่งตะวันออก ฟากตะวันออก โรงเรียนเจริญวิทยา โรงเรียนวัดมูลเหล็ก และวัดมูลเหล็ก

ทั้งนี้ ยกเว้นบริเวณหมายเลข ๖.๓๓ หมายเลข ๖.๔๐ หมายเลข ๖.๕๑ หมายเลข ๖.๖๒ หมายเลข ๖.๖๔ หมายเลข ๖.๖๘ หมายเลข ๖.๗๒ หมายเลข ๖.๗๓ หมายเลข ๖.๗๔ หมายเลข ๖.๘๑ หมายเลข ๖.๘๘ หมายเลข ๖.๘๘ และหมายเลข ๖.๑๐๒ ที่กำหนดไว้เป็นสีเขียวมีกรอบและเส้นทแยงสีน้ำตาล

๕.๑๗ ด้านเหนือ จดเขตปฏิรูปที่ดินเพื่อเกษตรกรรม

ด้านตะวันออก จดคลองส่งน้ำ ฝั่งตะวันตก

ด้านใต้ จดทางหลวงชนบท ปท. ๔๐๐๑ (แยกทางหลวงหมายเลข ๓๒๖๑ - บ้านคลองห้า) ฟากเหนือ

ด้านตะวันตก จดทางหลวงชนบท ปท. ๓๐๐๗ (แยกทางหลวงหมายเลข ๓๐๕ - บ้านอินอนุสร) ฟากตะวันออก วัดสอนดีศรีเจริญ และโรงเรียนวัดสอนดีศรีเจริญ

ทั้งนี้ ยกเว้นบริเวณหมายเลข ๖.๕๒ หมายเลข ๖.๖๓ หมายเลข ๖.๗๑ หมายเลข ๖.๗๕ หมายเลข ๖.๘๒ หมายเลข ๖.๘๔ หมายเลข ๖.๘๓ และหมายเลข ๖.๘๖ ที่กำหนดไว้เป็นสีเขียวมีกรอบและเส้นทแยงสีน้ำตาล

๕.๑๘ ด้านเหนือ จดแนวเขตผังเมืองรวมด้านเหนือ ซึ่งเป็นเส้นแบ่งเขตการปกครองระหว่างจังหวัดปทุมธานีกับจังหวัดพระนครศรีอยุธยา และเขตปฏิรูปที่ดินเพื่อเกษตรกรรม

ด้านตะวันออก จดถนนเลียบคลองหก ฝั่งตะวันตก ฟากตะวันตก ทางหลวงชนบท ปท. ๔๐๐๑ (แยกทางหลวงหมายเลข ๓๑๖๑ - บ้านคลองห้า) ฟากตะวันตก วัดผลาหารและโรงเรียนวัดผลาหาร

ด้านใต้ จดโรงพยาบาลคลองหลวง ทางหลวงชนบท ปท. ๔๐๐๑ (แยกทางหลวงหมายเลข ๓๒๖๑ - บ้านคลองห้า) ฟากเหนือ และวัดพุทธชินวงศ์วนาราม

ด้านตะวันตก จดคลองส่งน้ำ ฝั่งตะวันออก และวัดปัญญานันทาราม

ทั้งนี้ ยกเว้นบริเวณหมายเลข ๖.๕๗ หมายเลข ๖.๘๐ หมายเลข ๖.๘๕ หมายเลข ๖.๑๒๐ และหมายเลข ๖.๑๒๕ ที่กำหนดไว้เป็นสีเขียวมีกรอบและเส้นทแยงสีน้ำตาล

๕.๑๕ ด้านเหนือ จดถนน อบจ.ปท. ๒๐๐๔ (บ้านคลองสิบ - บ้านคลองสิบสาม)
ปากใต้

ด้านตะวันออก จดคลองส่งน้ำ ฝั่งตะวันตก

ด้านใต้ จดทางหลวงชนบท ปท. ๔๐๐๒ (แยกทางหลวงหมายเลข ๓๒๖๑ -
บ้านคลองสิบสาม) ปากเหนือ เส้นขนานระยะ ๔๕๐ เมตร กับศูนย์กลางทางหลวงแผ่นดินหมายเลข ๓๒๖๑
และเส้นขนานระยะ ๑๐๐ เมตร กับศูนย์กลางถนนสาธารณะไม่ปรากฏชื่อ

ด้านตะวันตก จดทางหลวงแผ่นดินหมายเลข ๓๒๖๑ ปากตะวันออก โรงเรียน
วัดเจริญบุญ และวัดเจริญบุญ

ทั้งนี้ ยกเว้นบริเวณหมายเลข ๖.๕๐ และหมายเลข ๖.๕๖ ที่กำหนดไว้เป็นสี่เหลี่ยม
มีกรอบและเส้นทแยงสีน้ำตาล

๕.๒๐ ด้านเหนือ จดถนน อบจ.ปท. ๒๐๐๔ (บ้านคลองสิบ - บ้านคลองสิบสาม)
ปากใต้

ด้านตะวันออก จดถนนเลียบคลองสิบเอ็ด ฝั่งตะวันตก ปากตะวันตก

ด้านใต้ จดทางหลวงชนบท ปท. ๔๐๐๒ (แยกทางหลวงหมายเลข ๓๒๖๑ -
บ้านคลองสิบสาม) ปากเหนือ

ด้านตะวันตก จดคลองส่งน้ำ ฝั่งตะวันออก

ทั้งนี้ ยกเว้นบริเวณหมายเลข ๖.๖๖ ที่กำหนดไว้เป็นสี่เหลี่ยมมีกรอบและเส้นทแยง
สีน้ำตาล

๕.๒๑ ด้านเหนือ จดถนน อบจ.ปท. ๒๐๐๔ (บ้านคลองสิบ - บ้านคลองสิบสาม)
ปากใต้

ด้านตะวันออก จดคลองส่งน้ำ ฝั่งตะวันตก

ด้านใต้ จดทางหลวงชนบท ปท. ๔๐๐๒ (แยกทางหลวงหมายเลข ๓๒๖๑ -
บ้านคลองสิบสาม) ปากเหนือ

ด้านตะวันตก จดถนนเลียบคลองสิบเอ็ด ฝั่งตะวันออก ปากตะวันออก โรงเรียน
วัดจุฑาพิชรวาส วัดจุฑาพิชรวาส และโรงเรียนคลอง ๑๑ ศาลาครุ (เทียมอุปถัมภ์)

ทั้งนี้ ยกเว้นบริเวณหมายเลข ๖.๔๑ ที่กำหนดไว้เป็นสี่เหลี่ยมมีกรอบและเส้นทแยง
สีน้ำตาล

๕.๒๒ ด้านเหนือ จดถนน อบจ.ปท. ๒๐๐๔ (บ้านคลองสิบ - บ้านคลองสิบสาม)
ปากใต้ วัดนพรัตนาราม และโรงเรียนวัดนพรัตนาราม

	ด้านตะวันออก	จดถนนเลียบบคลองสิบสอง ฝั่งตะวันตก ฟากตะวันตก
	ด้านใต้	จดทางหลวงชนบท ปท. ๔๐๐๒ (แยกทางหลวงหมายเลข ๓๒๖๑ - บ้านคลองสิบสาม) ฟากเหนือ
	ด้านตะวันตก	จดคลองส่งน้ำ ฝั่งตะวันออก
๕.๒๓	ด้านเหนือ	จดถนน อบจ.ปท. ๒๐๐๔ (บ้านคลองสิบ - บ้านคลองสิบสาม) ฟากใต้
	ด้านตะวันออก	จดคลองส่งน้ำ ฝั่งตะวันตก
	ด้านใต้	จดถนนทางหลวงชนบท ปท. ๔๐๐๒ (แยกทางหลวงหมายเลข ๓๒๖๑ - บ้านคลองสิบสาม) ฟากเหนือ
	ด้านตะวันตก	จดถนนเลียบบคลองสิบสอง ฝั่งตะวันออก ฟากตะวันออก
๕.๒๔	ด้านเหนือ	จดถนน อบจ.ปท. ๒๐๐๔ (บ้านคลองสิบ - บ้านคลองสิบสาม) ฟากใต้
	ด้านตะวันออก	จดถนนเลียบบคลองระพีพัฒน์แยกใต้ ฝั่งตะวันตก ฟากตะวันตก
	ด้านใต้	จดทางหลวงชนบท ปท. ๔๐๐๒ (แยกทางหลวงหมายเลข ๓๒๖๑ - บ้านคลองสิบสาม) ฟากเหนือ
	ด้านตะวันตก	จดคลองส่งน้ำ ฝั่งตะวันออก และเขตปฏิรูปที่ดินเพื่อเกษตรกรรม ทั้งนี้ ยกเว้นบริเวณหมายเลข ๖.๔๗ ที่กำหนดไว้เป็นสีเขียวมีกรอบและเส้นทแยงสีน้ำตาล
๕.๒๕	ด้านเหนือ	จดถนนสาธารณะไม่ปรากฏชื่อ ฟากใต้
	ด้านตะวันออก	จดแนวเขตผังเมืองรวมด้านตะวันออก ซึ่งเป็นเส้นแบ่งเขตการปกครองระหว่างจังหวัดปทุมธานีกับจังหวัดนครนายก และเขตปฏิรูปที่ดินเพื่อเกษตรกรรม
	ด้านใต้	จดถนนสาธารณะไม่ปรากฏชื่อ ฟากเหนือ
	ด้านตะวันตก	จดถนนเลียบบคลองระพีพัฒน์แยกใต้ ฝั่งตะวันออก ฟากตะวันออก
๕.๒๖	ด้านเหนือ	จดแนวเขตผังเมืองรวมด้านเหนือ ซึ่งเป็นเส้นแบ่งเขตการปกครองระหว่างจังหวัดปทุมธานีกับจังหวัดพระนครศรีอยุธยา และเขตปฏิรูปที่ดินเพื่อเกษตรกรรม
	ด้านตะวันออก	จดคลองส่งน้ำ ฝั่งตะวันตก
	ด้านใต้	จดทางหลวงชนบท ปท. ๔๐๐๑ (แยกทางหลวงหมายเลข ๓๒๖๑ - บ้านคลองห้า) ฟากเหนือ

ด้านตะวันตก จดทางหลวงชนบท ปท. ๓๐๑๐ (แยกทางหลวงหมายเลข ๓๐๕ - บ้านคลองห้า) ฟากตะวันออก โรงเรียนบางขวดอนุสรณ์ โรงเรียนวัดจันทาราม และวัดศิริจันทาราม
 ทั้งนี้ ยกเว้นบริเวณหมายเลข ๖.๖๕ หมายเลข ๖.๗๘ หมายเลข ๖.๕๐ หมายเลข ๖.๕๒
 หมายเลข ๖.๕๔ หมายเลข ๖.๑๐๖ และหมายเลข ๖.๑๑๒ ที่กำหนดไว้เป็นสีเขียวมีกรอบและ
 เส้นทแยงสีน้ำตาล

๕.๒๓ ด้านเหนือ จดแนวเขตผังเมืองรวมด้านเหนือ ซึ่งเป็นเส้นแบ่งเขตการปกครอง
 ระหว่างจังหวัดปทุมธานีกับจังหวัดพระนครศรีอยุธยา และเขตปฏิรูปที่ดินเพื่อเกษตรกรรม

ด้านตะวันออก จดถนนเลียบคลองห้า ฟากตะวันตก วัดหัตถสารเกษตร โรงเรียน
 หัตถสารเกษตรวิทยาการ และคลองห้า ฟังตะวันตก

ด้านใต้ จดทางหลวงแผ่นดินหมายเลข ๓๒๑๔ ฟากเหนือ

ด้านตะวันตก จดคลองส่งน้ำ ฟังตะวันออก และหออัครศิลป์เฉลิมพระเกียรติ

ร. ๕

ทั้งนี้ ยกเว้นบริเวณหมายเลข ๖.๗๗ หมายเลข ๖.๕๑ หมายเลข ๖.๕๕
 หมายเลข ๖.๑๑๓ และหมายเลข ๖.๑๔๒ ที่กำหนดไว้เป็นสีเขียวมีกรอบและเส้นทแยงสีน้ำตาล
 และบริเวณหมายเลข ๑๐.๖ ที่กำหนดไว้เป็นสีน้ำเงิน

๕.๒๔ ด้านเหนือ จดแนวเขตผังเมืองรวมด้านเหนือ ซึ่งเป็นเส้นแบ่งเขตการปกครอง
 ระหว่างจังหวัดปทุมธานีกับจังหวัดพระนครศรีอยุธยา

ด้านตะวันออก จดคลองส่งน้ำ ฟังตะวันตก

ด้านใต้ จดทางหลวงแผ่นดินหมายเลข ๓๒๑๔ ฟากเหนือ

ด้านตะวันตก จดทางหลวงพิเศษหมายเลข ๕ ฟากตะวันออก ถนนเลียบคลองสี่
 ฟากตะวันออก วัดตะวันเรือง และโรงเรียนวัดตะวันเรือง

๕.๒๕ ด้านเหนือ จดแนวเขตผังเมืองรวมด้านเหนือ ซึ่งเป็นเส้นแบ่งเขตการปกครอง
 ระหว่างจังหวัดปทุมธานีกับจังหวัดพระนครศรีอยุธยา

ด้านตะวันออก จดคลองสี่ ฟังตะวันตก โรงเรียนมงคลพุกการาม และวัดมงคลพุกการาม

ด้านใต้ จดทางหลวงพิเศษหมายเลข ๕ ฟากตะวันออก

ด้านตะวันตก จดคลองส่งน้ำ ฟังตะวันออก โรงเรียนวัดสว่างภพ และวัดสว่างภพ

ทั้งนี้ ยกเว้นบริเวณหมายเลข ๖.๑๐๗ ที่กำหนดไว้เป็นสีเขียวมีกรอบและเส้นทแยง
 สีน้ำตาล

๕.๓๐ ด้านเหนือ จดแนวเขตผังเมืองรวมด้านเหนือ ซึ่งเป็นเส้นแบ่งเขตการปกครองระหว่างจังหวัดปทุมธานีกับจังหวัดพระนครศรีอยุธยา

ด้านตะวันออก จดคลองส่งน้ำ ฝั่งตะวันตก

ด้านใต้ จดทางหลวงพิเศษหมายเลข ๕ ฟากตะวันออก

ด้านตะวันตก จดคลองสาม ฝั่งตะวันออก

ทั้งนี้ ยกเว้นบริเวณหมายเลข ๖.๑๐๐ และหมายเลข ๖.๑๑๐ ที่กำหนดไว้เป็นสีเขียวมีกรอบและเส้นทแยงสีน้ำตาล

๕.๓๑ ด้านเหนือ จดเขตปฏิรูปที่ดินเพื่อเกษตรกรรม และแนวเขตผังเมืองรวมด้านเหนือ ซึ่งเป็นเส้นแบ่งเขตการปกครองระหว่างจังหวัดปทุมธานีกับจังหวัดพระนครศรีอยุธยา

ด้านตะวันออก จดถนนเลียบคลองสาม ฟากตะวันตก และโรงเรียนบ้านบึง

ด้านใต้ จดทางหลวงแผ่นดินหมายเลข ๓๒๑๔ ฟากเหนือ

ด้านตะวันตก จดแนวเขตผังเมืองรวมด้านตะวันตก ซึ่งเป็นคลองส่งน้ำ ฝั่งตะวันออก

และเขตปฏิรูปที่ดินเพื่อเกษตรกรรม

ทั้งนี้ ยกเว้นบริเวณหมายเลข ๕.๑๒ และหมายเลข ๕.๓๐ ที่กำหนดไว้เป็นสีเทาอ่อน

๕.๓๒ ด้านเหนือ จดทางหลวงพิเศษหมายเลข ๕ ฟากตะวันตก

ด้านตะวันออก จดคลองส่งน้ำ ฝั่งตะวันตก

ด้านใต้ จดทางหลวงแผ่นดินหมายเลข ๓๒๑๔ ฟากเหนือ

ด้านตะวันตก จดคลองสาม ฝั่งตะวันออก วัดกลางคลองสาม และโรงเรียน

วัดกลางคลองสาม

ทั้งนี้ ยกเว้นบริเวณหมายเลข ๖.๑๐๕ และหมายเลข ๖.๑๔๑ ที่กำหนดไว้เป็นสีเขียวมีกรอบและเส้นทแยงสีน้ำตาล

๕.๓๓ ด้านเหนือ จดทางหลวงชนบท ปท. ๔๐๐๒ (แยกทางหลวงหมายเลข ๓๒๖๑ - บ้านคลองสิบสาม) ฟากใต้

ด้านตะวันออก จดคลองส่งน้ำ ฝั่งตะวันตก

ด้านใต้ จดถนนสาย ก ๒ ฟากเหนือ

ด้านตะวันตก จดทางหลวงแผ่นดินหมายเลข ๓๒๖๑ ฟากตะวันออก โรงเรียนวัดแสงมณี วัดแสงมณี เส้นขนานระยะ ๔๕๐ เมตร กับศูนย์กลางทางหลวงแผ่นดินหมายเลข ๓๒๖๑ และเส้นขนานระยะ ๓๐๐ เมตร กับศูนย์กลางถนนสาธารณะไม่ปรากฏชื่อ

๕.๓๔ ด้านเหนือ จดทางหลวงชนบท ปท. ๔๐๐๒ (แยกทางหลวงหมายเลข ๓๒๖๑ - บ้านคลองสิบสาม) ฟากใต้

ด้านตะวันออก จดถนนเลียบบคลองสิบเอ็ด ฝั่งตะวันตก ฟากตะวันตก

ด้านใต้ จดถนนสาย ก ๒ ฟากเหนือ

ด้านตะวันตก จดคลองส่งน้ำ ฝั่งตะวันออก

ทั้งนี้ ยกเว้นบริเวณหมายเลข บ.๑๒๖ และหมายเลข บ.๑๓๓ ที่กำหนดไว้เป็น สี่เหลี่ยมกรอบและเส้นทแยงสี่น้ำตาล

๕.๓๕ ด้านเหนือ จดทางหลวงชนบท ปท. ๔๐๐๒ (แยกทางหลวงหมายเลข ๓๒๖๑ - บ้านคลองสิบสาม) ฟากใต้

ด้านตะวันออก จดคลองส่งน้ำ ฝั่งตะวันตก

ด้านใต้ จดถนนสาย ก ๒ ฟากเหนือ

ด้านตะวันตก จดถนนเลียบบคลองสิบเอ็ด ฝั่งตะวันออก ฟากตะวันออก โรงเรียน วัดโปรงฝน วัดโปรงฝน และโรงเรียนพุทธธารักษ์

ทั้งนี้ ยกเว้นบริเวณหมายเลข บ.๑๒๑ และหมายเลข บ.๑๓๔ และหมายเลข บ.๑๓๘ ที่กำหนดไว้เป็นสี่เหลี่ยมกรอบและเส้นทแยงสี่น้ำตาล

๕.๓๖ ด้านเหนือ จดทางหลวงชนบท ปท. ๔๐๐๒ (แยกทางหลวงหมายเลข ๓๒๖๑ - บ้านคลองสิบสาม) ฟากใต้

ด้านตะวันออก จดถนนเลียบบคลองสิบสอง ฝั่งตะวันตก ฟากตะวันตก โรงเรียน ชุมชนประชาภิกรอำนวยเวทย์ และโรงเรียนราษฎร์สงเคราะห์วิทยา

ด้านใต้ จดถนนสาย ก ๒ ฟากเหนือ

ด้านตะวันตก จดคลองส่งน้ำ ฝั่งตะวันออก

๕.๓๗ ด้านเหนือ จดทางหลวงชนบท ปท. ๔๐๐๒ (แยกทางหลวงหมายเลข ๓๒๖๑ - บ้านคลองสิบสาม) ฟากใต้

ด้านตะวันออก จดคลองส่งน้ำ ฝั่งตะวันตก

ด้านใต้ จดเส้นแบ่งเขตการปกครองระหว่างอำเภอหนองเสือกับอำเภอดัญบุรี จังหวัดปทุมธานี

ด้านตะวันตก จดถนนเลียบบคลองสิบสอง ฝั่งตะวันออก ฟากตะวันออก มัสยิดอีกอ และวัดสุนทรการาม

๕.๓๘ ด้านเหนือ จดทางหลวงชนบท ปท. ๔๐๐๒ (แยกทางหลวงหมายเลข ๓๒๖๑ - บ้านคลองสิบสาม) ฟากใต้

ด้านตะวันออก จดถนนเลียบบคลองระพีพัฒน์แยกใต้ ฝั่งตะวันตก ฟากตะวันตก

ด้านใต้ จดเส้นแบ่งเขตการปกครองระหว่างอำเภอหนองเสือกับอำเภอดุสิต จังหวัดปทุมธานี

ด้านตะวันตก จดคลองส่งน้ำ ฝั่งตะวันออก และเขตปฏิรูปที่ดินเพื่อเกษตรกรรม

๕.๓๙ ด้านเหนือ จดถนนสาธารณะไม่ปรากฏชื่อ ฟากใต้

ด้านตะวันออก จดแนวเขตผังเมืองรวมด้านตะวันออก ซึ่งเป็นเส้นแบ่งเขตการปกครองระหว่างจังหวัดปทุมธานีกับจังหวัดนครนายก

ด้านใต้ จดเส้นแบ่งเขตการปกครองระหว่างอำเภอหนองเสือกับอำเภอดุสิต จังหวัดปทุมธานี

ด้านตะวันตก จดถนนเลียบบคลองระพีพัฒน์แยกใต้ ฝั่งตะวันออก ฟากตะวันออก และเขตปฏิรูปที่ดินเพื่อเกษตรกรรม

๕.๔๐ ด้านเหนือ จดทางหลวงชนบท ปท. ๔๐๐๑ (แยกทางหลวงหมายเลข ๓๒๖๑ - บ้านคลองห้า) ฟากใต้

ด้านตะวันออก จดคลองส่งน้ำ ฝั่งตะวันตก และเขตปฏิรูปที่ดินเพื่อเกษตรกรรม

ด้านใต้ จดเส้นขนานระยะ ๕๐ เมตร กับศูนย์กลางถนนสาธารณะไม่ปรากฏชื่อ เส้นขนานระยะ ๕๐ เมตร กับกึ่งกลางคลองหก และเส้นแบ่งเขตการปกครองระหว่างอำเภอกลองหลวงกับอำเภอดุสิต จังหวัดปทุมธานี

ด้านตะวันตก จดคลองหก ฝั่งตะวันออก ถนนเลียบบคลองหก ฝั่งตะวันออก ฟากตะวันออก และโรงเรียนลั่นโจติศ

ทั้งนี้ ยกเว้นบริเวณหมายเลข ๖.๑๒๗ หมายเลข ๖.๑๓๖ หมายเลข ๖.๑๔๔ และหมายเลข ๖.๑๔๖ ที่กำหนดไว้เป็นสีเขียวมีกรอบและเส้นทแยงสีน้ำตาล

๕.๔๑ ด้านเหนือ จดทางหลวงชนบท ปท. ๔๐๐๑ (แยกทางหลวงหมายเลข ๓๒๖๑ - บ้านคลองห้า) ฟากใต้

ด้านตะวันออก จดทางหลวงแผ่นดินหมายเลข ๓๕๒ ฟากตะวันตก

ด้านใต้ จดเส้นตรงที่ลากต่อจากเส้นขนานระยะ ๕๐ เมตร กับศูนย์กลางถนนสาธารณะไม่ปรากฏชื่อ ไปทางทิศตะวันออก จนบรรจบกับทางหลวงชนบท ปท. ๓๐๐๘ (แยกทางหลวงหมายเลข ๓๐๕ - บ้านวังน้อย) ฟากตะวันตก

ด้านตะวันตก จดคลองส่งน้ำ ฝั่งตะวันออก

ทั้งนี้ ยกเว้นบริเวณหมายเลข ๖.๑๑๕ และหมายเลข ๖.๑๒๘ ที่กำหนดไว้เป็น
สี่เหลี่ยมมีกรอบและเส้นทแยงสีน้ำตาล

๕.๔๒ ด้านเหนือ จดทางหลวงชนบท ปท. ๔๐๐๑ (แยกทางหลวงหมายเลข ๓๒๖๑ -
บ้านคลองห้า) ฟากใต้

ด้านตะวันออก จดทางหลวงชนบท ปท. ๓๐๐๘ (แยกทางหลวงหมายเลข ๓๐๕ -
บ้านวังน้อย) ฟากตะวันตก และโรงเรียนอินทราวิราษฎร์อุปถัมภ์

ด้านใต้ จดเส้นตรงที่ลากต่อจากเส้นขนานระยะ ๕๐ เมตร กับศูนย์กลาง
ถนนสาธารณะไม่ปรากฏชื่อ ไปทางทิศตะวันออก จนบรรจบกับทางหลวงชนบท ปท. ๓๐๐๘ (แยก
ทางหลวงหมายเลข ๓๐๕ - บ้านวังน้อย) ฟากตะวันตก

ด้านตะวันตก จดทางหลวงแผ่นดินหมายเลข ๓๕๒ ฟากตะวันออก

ทั้งนี้ ยกเว้นบริเวณหมายเลข ๖.๑๑๖ และหมายเลข ๖.๑๒๕ ที่กำหนดไว้เป็น
สี่เหลี่ยมมีกรอบและเส้นทแยงสีน้ำตาล

๕.๔๓ ด้านเหนือ จดทางหลวงชนบท ปท. ๔๐๐๑ (แยกทางหลวงหมายเลข ๓๒๖๑ -
บ้านคลองห้า) ฟากใต้

ด้านตะวันออก จดถนนเลียบคลองแปด ฝั่งตะวันตก ฟากตะวันตก โรงเรียน
วัดพวงแก้ว โรงเรียนนิกรราษฎร์บำรุงวิทย์ และวัดบึงบอน

ด้านใต้ จดเส้นแบ่งเขตการปกครองระหว่างอำเภอหนองเสือกับอำเภอดุสิต
จังหวัดปทุมธานี

ด้านตะวันตก จดคลองส่งน้ำ ฝั่งตะวันออก

ทั้งนี้ ยกเว้นบริเวณหมายเลข ๖.๑๑๔ หมายเลข ๖.๑๑๗ หมายเลข ๖.๑๒๓
หมายเลข ๖.๑๓๐ หมายเลข ๖.๑๓๕ หมายเลข ๖.๑๕๒ และหมายเลข ๖.๑๕๓ ที่กำหนดไว้เป็น
สี่เหลี่ยมมีกรอบและเส้นทแยงสีน้ำตาล

๕.๔๔ ด้านเหนือ จดทางหลวงชนบท ปท. ๔๐๐๑ (แยกทางหลวงหมายเลข ๓๒๖๑ -
บ้านคลองห้า) ฟากใต้

ด้านตะวันออก จดคลองส่งน้ำ ฝั่งตะวันตก

ด้านใต้ จดเส้นแบ่งเขตการปกครองระหว่างอำเภอหนองเสือกับอำเภอดุสิต
จังหวัดปทุมธานี

ด้านตะวันตก จดถนนเลียบบคลองแปด ฝั่งตะวันออก ฟากตะวันออก และวัดพวงแก้ว
 ทั้งนี้ ยกเว้นบริเวณหมายเลข ๖.๑๑๕ หมายเลข ๖.๑๓๑ และหมายเลข ๖.๑๕๑
 ที่กำหนดไว้เป็นสีเขียวมีกรอบและเส้นทแยงสีน้ำตาล

๕.๔๕ ด้านเหนือ จดทางหลวงชนบท ปท. ๔๐๐๑ (แยกทางหลวงหมายเลข ๓๒๖๑ -
 บ้านคลองห้า) ฟากใต้

ด้านตะวันออก จดถนนเลียบบคลองเก้า ฟากตะวันตก และวัดคลองเก้า
 ด้านใต้ จดเส้นแบ่งเขตการปกครองระหว่างอำเภอหนองเสือกับอำเภอรัญบุรี
 จังหวัดปทุมธานี

ด้านตะวันตก จดคลองส่งน้ำ ฝั่งตะวันออก
 ทั้งนี้ ยกเว้นบริเวณหมายเลข ๖.๑๓๒ และหมายเลข ๖.๑๓๕ ที่กำหนดไว้เป็น
 สีเขียวมีกรอบและเส้นทแยงสีน้ำตาล

๕.๔๖ ด้านเหนือ จดทางหลวงชนบท ปท. ๔๐๐๑ (แยกทางหลวงหมายเลข ๓๒๖๑ -
 บ้านคลองห้า) ฟากใต้

ด้านตะวันออก จดคลองส่งน้ำ ฝั่งตะวันตก
 ด้านใต้ จดเส้นแบ่งเขตการปกครองระหว่างอำเภอหนองเสือกับอำเภอรัญบุรี
 จังหวัดปทุมธานี

ด้านตะวันตก จดถนน อบจ.ปท. ๒๐๐๑ (บ้านวังตะเคียน - บ้านแสงมณี)
 ฟากตะวันออก และโรงเรียนศาลาลอย

๕.๔๗ ด้านเหนือ จดโรงเรียนหนองเสือวิทยาคม วัดบึงบาประภาสวัด เส้นขนาน
 ระยะ ๓๐๐ เมตร กับศูนย์กลางทางหลวงชนบท ปท. ๔๐๐๑ (แยกทางหลวงหมายเลข ๓๒๖๑ -
 บ้านคลองห้า) และเส้นขนานระยะ ๓๐๐ เมตร กับศูนย์กลางถนนเลียบบคลองสิบ

ด้านตะวันออก จดถนนเลียบบคลองสิบ ฟากตะวันตก
 ด้านใต้ จดเส้นแบ่งเขตการปกครองระหว่างอำเภอหนองเสือกับอำเภอรัญบุรี
 จังหวัดปทุมธานี

ด้านตะวันตก จดคลองส่งน้ำ ฝั่งตะวันออก
 ๕.๔๘ ด้านเหนือ จดทางหลวงพิเศษหมายเลข ๕ ฟากตะวันตก
 ด้านตะวันออก จดคลองสี่ ฝั่งตะวันตก
 ด้านใต้ จดทางหลวงแผ่นดินหมายเลข ๓๒๑๔ ฟากเหนือ
 ด้านตะวันตก จดคลองส่งน้ำ ฝั่งตะวันออก

๕.๔๕ ด้านเหนือ จดเส้นแบ่งเขตการปกครองระหว่างอำเภอชัยบุรีกับอำเภอหนองเสือ จังหวัดปทุมธานี

ด้านตะวันออก จดแนวเขตผังเมืองรวมด้านตะวันออก ซึ่งเป็นเส้นแบ่งเขตการปกครองระหว่างจังหวัดปทุมธานีกับจังหวัดนครนายก

ด้านใต้ จดทางหลวงแผ่นดินหมายเลข ๓๐๕ ฟากเหนือ

ด้านตะวันตก จดถนนเลียบบคลองระพีพัฒน์แยกใต้ ฟังตะวันออก ฟากตะวันออก

๕.๕๐ ด้านเหนือ จดทางหลวงพิเศษหมายเลข ๕ ฟากตะวันตก

ด้านตะวันออก จดทางหลวงพิเศษหมายเลข ๕ ฟากตะวันตก

ด้านใต้ จดทางหลวงแผ่นดินหมายเลข ๓๒๑๔ ฟากเหนือ

ด้านตะวันตก จดถนนเลียบบคลองสี่ ฟากตะวันออก

๕.๕๑ ด้านเหนือ จดทางหลวงชนบท ปท. ๔๐๐๑ (แยกทางหลวงหมายเลข ๓๒๖๑ - บ้านคลองห้า) ฟากใต้

ด้านตะวันออก จดคลองส่งน้ำ ฟังตะวันตก

ด้านใต้ จดเทคโนโลยีธานี สำนักงานพลังงานปรมาณูเพื่อสันติ กระทรวงวิทยาศาสตร์และเทคโนโลยี

ด้านตะวันตก จดทางหลวงชนบท ปท. ๓๐๑๐ (แยกทางหลวงหมายเลข ๓๐๔ - บ้านคลองห้า) ฟากตะวันออก โรงเรียนคลอง ๕ (พฤษชัยราษฎร์บำรุง) และทางหลวงแผ่นดินหมายเลข ๓๒๑๔ ฟากตะวันออก

๕.๕๒ ด้านเหนือ จดทางหลวงชนบท ปท. ๔๐๐๑ (แยกทางหลวงหมายเลข ๓๒๖๑ - บ้านคลองห้า) ฟากใต้

ด้านตะวันออก จดถนนเลียบบคลองหก ฟังตะวันตก ฟากตะวันตก โรงเรียนวัดหว่านบุญ และวัดหว่านบุญ

ด้านใต้ จดสระเก็บน้ำพระราม ๕

ด้านตะวันตก จดคลองส่งน้ำ ฟังตะวันออก และทัศนสถานวัยหนุ่มกลางกรมราชทัณฑ์

ทั้งนี้ ยกเว้นบริเวณหมายเลข ๘.๓๘ ที่กำหนดไว้เป็นสีเขียวมะกอก

๕.๕๓ ด้านเหนือ จดเส้นแบ่งเขตการปกครองระหว่างอำเภอชัยบุรีกับอำเภอหนองเสือ จังหวัดปทุมธานี

ด้านตะวันออก จดถนนเลียบบคลองระพีพัฒน์แยกใต้ ฟังตะวันตก ฟากตะวันตก โรงเรียนชุมชนวัดพิชิตปิตยาราม และวัดพิชิตปิตยาราม

ด้านใต้ จดทางหลวงแผ่นดินหมายเลข ๓๐๕ ฟากเหนือ
 ด้านตะวันตก จดถนนเลียบบคลองสิบสอง ฝั่งตะวันออก ฟากตะวันออก และ
 เขตปฏิรูปที่ดินเพื่อเกษตรกรรม

๕.๕๔ ด้านเหนือ จดเขตปฏิรูปที่ดินเพื่อเกษตรกรรม
 ด้านตะวันออก จดคลองส่งน้ำ ฝั่งตะวันตก
 ด้านใต้ จดเส้นแบ่งเขตการปกครองระหว่างอำเภอหนองเสือกับอำเภอลำลูกกา
 จังหวัดปทุมธานี

ด้านตะวันตก จดทางหลวงชนบท ปท. ๓๐๐๗ (แยกทางหลวงหมายเลข ๓๐๕ -
 บ้านอินอนุสร) ฟากตะวันออก วัดศรีสโมสร และโรงเรียนวัดศรีสโมสร

ทั้งนี้ ยกเว้นบริเวณหมายเลข ๖.๑๔๐ หมายเลข ๖.๑๔๓ หมายเลข ๖.๑๔๕
 หมายเลข ๖.๑๔๘ หมายเลข ๖.๑๔๙ และหมายเลข ๖.๑๕๐ ที่กำหนดไว้เป็นสีเขียวมีกรอบและ
 เส้นทแยงสีน้ำตาล

๕.๕๕ ด้านเหนือ จดถนนสาย ก ๒ ฟากใต้
 ด้านตะวันออก จดถนนเลียบบคลองสิบสอง ฝั่งตะวันตก ฟากตะวันตก
 ด้านใต้ จดทางหลวงแผ่นดินหมายเลข ๓๐๕ ฟากเหนือ เส้นขนานระยะ
 ๑,๐๐๐ เมตร กับศูนย์กลางถนนเลียบบคลองสิบสอง ฝั่งตะวันตก เส้นขนานระยะ ๑,๐๐๐ เมตร
 กับศูนย์กลางทางหลวงแผ่นดินหมายเลข ๓๐๕ และเส้นขนานระยะ ๕๐ เมตร กับศูนย์กลางถนน
 เลียบคลองสิบเอ็ด ฝั่งตะวันออก

ด้านตะวันตก จดถนนเลียบบคลองสิบเอ็ด ฝั่งตะวันออก ฟากตะวันออก
 ๕.๕๖ ด้านเหนือ จดคลองรังสิตประยูรศักดิ์ ฝั่งใต้
 ด้านตะวันออก จดแนวเขตผังเมืองรวมด้านตะวันออก ซึ่งเป็นเส้นแบ่งเขตการปกครอง
 ระหว่างจังหวัดปทุมธานีกับจังหวัดนครนายก

ด้านใต้ จดแนวเขตผังเมืองรวมด้านใต้ ซึ่งเป็นเส้นแบ่งเขตการปกครอง
 ระหว่างอำเภอลำลูกกา จังหวัดปทุมธานีกับอำเภอธัญบุรี

ด้านตะวันตก จดทางหลวงชนบท ปท. ๔๐๑๒ (แยกทางหลวงหมายเลข ๓๓๑๒ -
 บ้านคลองสิบสามหกวา) ฟากตะวันออก

๕.๕๗ ด้านเหนือ จดถนนสาย ก ๒ ฟากใต้
 ด้านตะวันออก จดถนนเลียบบคลองสิบเอ็ด ฝั่งตะวันตก ฟากตะวันตก
 ด้านใต้ จดทางหลวงแผ่นดินหมายเลข ๓๐๕ ฟากเหนือ

ด้านตะวันตก จดเส้นขนานระยะ ๕๐ เมตร กับศูนย์กลางถนนเลียบบคลองสิบเอ็ด
ฝั่งตะวันตก เส้นขนานระยะ ๑,๐๐๐ เมตร กับศูนย์กลางทางหลวงแผ่นดินหมายเลข ๓๐๕ และ
ถนนสาธารณะไม่ปรากฏชื่อ ฟากตะวันออก

๕.๕๘ ด้านเหนือ จดคลองรังสิตประยูรศักดิ์ ฝั่งใต้ และวิทยาลัยพลศึกษากรุงเทพ
ด้านตะวันออก จดคลองระพีพัฒน์แยกใต้ ฝั่งตะวันตก
ด้านใต้ จดแนวเขตผังเมืองรวมด้านใต้ ซึ่งเป็นเส้นแบ่งเขตการปกครอง
ระหว่างอำเภอชัยบุรีกับอำเภอลำลูกกา จังหวัดปทุมธานี

ด้านตะวันตก จดคลองสิบสอง ฝั่งตะวันออก
๕.๕๙ ด้านเหนือ จดถนนสาย ก ๒ ฟากใต้
ด้านตะวันออก จดสถานรับผู้ป่วยมะเร็งชัยบุรี และองค์การเกษตรกรรม
ด้านใต้ จดเส้นขนานระยะ ๑,๐๐๐ เมตร กับศูนย์กลางทางหลวงแผ่นดิน
หมายเลข ๓๐๕ เส้นขนานระยะ ๕๐ เมตร กับศูนย์กลางทางหลวงแผ่นดินหมายเลข ๓๒๖๑ และ
วัดชุมแก้ว

ด้านตะวันตก จดทางหลวงแผ่นดินหมายเลข ๓๒๖๑ ฟากตะวันออก
๕.๖๐ ด้านเหนือ จดเส้นแบ่งเขตการปกครองระหว่างอำเภอชัยบุรีกับอำเภอหนองเสือ
จังหวัดปทุมธานี

ด้านตะวันออก จดถนนเลียบบคลองสิบ ฟากตะวันตก และโรงเรียนวัดชุมแก้ว
ด้านใต้ จดทางหลวงแผ่นดินหมายเลข ๓๐๕ ฟากเหนือ
ด้านตะวันตก จดถนน อบจ.ปท. ๒๐๐๑ (บ้านวังตะเคียน - บ้านแสงมณี)
ฟากตะวันออก
ทั้งนี้ ยกเว้นบริเวณหมายเลข ๖.๑๔๓ ที่กำหนดไว้เป็นสีเขียวมีกรอบและเส้นทแยง
สีน้ำตาล

๕.๖๑ ด้านเหนือ จดทางหลวงแผ่นดินหมายเลข ๓๒๑๔ ฟากใต้
ด้านตะวันออก จดถนนเลียบบคลองห้า ฟากตะวันตก วัดแสงสามัคคีธรรมและ
คลองห้า ฝั่งตะวันตก
ด้านใต้ จดแนวเขตผังเมืองรวมด้านตะวันตก ซึ่งเป็นเส้นแบ่งเขตการปกครอง
ระหว่างอำเภอคลองหลวงกับอำเภอชัยบุรี จังหวัดปทุมธานี

ด้านตะวันตก จดทางหลวงพิเศษหมายเลข ๙ ฟากตะวันออก
ทั้งนี้ ยกเว้นบริเวณหมายเลข ๖.๑๕๔ ที่กำหนดไว้เป็นสีเขียวมีกรอบและเส้นทแยง
สีน้ำตาล

๕.๖๒ ด้านเหนือ จดทางหลวงแผ่นดินหมายเลข ๓๒๑๔ ฟากใต้
 ด้านตะวันออก จดทางหลวงพิเศษหมายเลข ๕ ฟากตะวันตก
 ด้านใต้ จดแนวเขตผังเมืองรวมด้านตะวันตก ซึ่งเป็นเส้นแบ่งเขตการปกครอง
 ระหว่างอำเภอลองหลวงกับอำเภอธัญบุรี จังหวัดปทุมธานี

ด้านตะวันตก จดถนนเลียบบคลองสี่ ฟากตะวันออก

๕.๖๓ ด้านเหนือ จดทางหลวงแผ่นดินหมายเลข ๓๒๑๔ ฟากใต้
 ด้านตะวันออก จดคลองสี่ ฝั่งตะวันตก
 ด้านใต้ จดแนวเขตผังเมืองรวมด้านตะวันตก ซึ่งเป็นเส้นแบ่งเขตการปกครอง
 ระหว่างอำเภอลองหลวงกับอำเภอธัญบุรี จังหวัดปทุมธานี

ด้านตะวันตก จดคลองส่งน้ำ ฝั่งตะวันออก

๕.๖๔ ด้านเหนือ จดทางหลวงแผ่นดินหมายเลข ๓๒๑๔ ฟากใต้
 ด้านตะวันออก จดคลองส่งน้ำ ฝั่งตะวันตก เส้นขนานระยะ ๕๐ เมตร กับ
 ศูนย์กลางทางหลวงแผ่นดินหมายเลข ๓๒๑๔ และเส้นขนานระยะ ๕๐ เมตร กับกิ่งกลางคลองสาม
 ด้านใต้ จดแนวเขตผังเมืองรวมด้านตะวันตก ซึ่งเป็นเส้นแบ่งเขตการปกครอง
 ระหว่างอำเภอลองหลวงกับอำเภอธัญบุรี จังหวัดปทุมธานี

ด้านตะวันตก จดคลองสาม ฝั่งตะวันออก

๕.๖๕ ด้านเหนือ จดทางหลวงแผ่นดินหมายเลข ๓๒๑๔ ฟากใต้
 ด้านตะวันออก จดถนนเลียบบคลองสาม ฟากตะวันตก
 ด้านใต้ จดแนวเขตผังเมืองรวมด้านตะวันตก ซึ่งเป็นเส้นแบ่งเขตการปกครอง
 ระหว่างอำเภอลองหลวงกับอำเภอธัญบุรี จังหวัดปทุมธานี

ด้านตะวันตก จดเส้นขนานระยะ ๕๐ เมตร กับกิ่งกลางคลองสาม เส้นขนานระยะ
 ๕๐ เมตร กับศูนย์กลางทางหลวงแผ่นดินหมายเลข ๓๒๑๔ และแนวเขตผังเมืองรวมด้านตะวันตก
 ซึ่งเป็นคลองส่งน้ำ ฝั่งตะวันออก

ทั้งนี้ ยกเว้นบริเวณหมายเลข ๘.๔๔ และหมายเลข ๘.๔๕ ที่กำหนดไว้เป็นสีเขียว
 มรกต และบริเวณหมายเลข ๘.๓๖ ที่กำหนดไว้เป็นสีเทาอ่อน

๕.๖๖ ด้านเหนือ จดเส้นแบ่งเขตการปกครองระหว่างอำเภอธัญบุรีกับอำเภอหนองเสือ
 จังหวัดปทุมธานี

ด้านตะวันออก จดถนนเลียบบคลองเก้า ฟากตะวันตก

ด้านใต้ จดทางหลวงแผ่นดินหมายเลข ๓๐๕ ฟากเหนือ วัดอัยยการาม
และโรงเรียนวัดอัยยการาม

ด้านตะวันตก จดถนนเลียบคลองแปด ฝั่งตะวันออก ฟากตะวันออก เส้นขนาน
ระยะ ๓๐๐ เมตร กับศูนย์กลางทางหลวงแผ่นดินหมายเลข ๓๐๕ เส้นขนานระยะ ๑,๐๐๐ เมตร
กับศูนย์กลางถนนเลียบคลองแปด ฝั่งตะวันออก และเส้นขนานระยะ ๑,๑๐๐ เมตร กับศูนย์กลาง
ทางหลวงแผ่นดินหมายเลข ๓๐๕

๕.๖๗ ด้านเหนือ จดคลองรังสิตประยูรศักดิ์ ฝั่งใต้ และวัดสระบัว

ด้านตะวันออก จดคลองสิบสอง ฝั่งตะวันตก

ด้านใต้ จดแนวเขตผังเมืองรวมด้านใต้ ซึ่งเป็นเส้นแบ่งเขตการปกครอง
ระหว่างอำเภอธัญบุรีกับอำเภอลำลูกกา จังหวัดปทุมธานี เส้นขนานระยะ ๑,๐๐๐ เมตร กับกึ่งกลาง
คลองสิบสอง เส้นขนานระยะ ๒๐๐ เมตร กับกึ่งกลางคลองรังสิตประยูรศักดิ์ โรงเรียนวัดสระบัว และ
เส้นขนานระยะ ๕๐ เมตร กับกึ่งกลางคลองสิบเอ็ด

ด้านตะวันตก จดคลองสิบเอ็ด ฝั่งตะวันออก

๕.๖๘ ด้านเหนือ จดคลองรังสิตประยูรศักดิ์ ฝั่งใต้

ด้านตะวันออก จดคลองสิบเอ็ด ฝั่งตะวันตก

ด้านใต้ จดแนวเขตผังเมืองรวมด้านใต้ ซึ่งเป็นเส้นแบ่งเขตการปกครอง
ระหว่างอำเภอธัญบุรีกับอำเภอลำลูกกา จังหวัดปทุมธานี เส้นขนานระยะ ๕๐ เมตร กับกึ่งกลางคลอง
สิบเอ็ด เส้นขนานระยะ ๒๐๐ เมตร กับกึ่งกลางคลองรังสิตประยูรศักดิ์ และเส้นขนานระยะ ๓๐๐ เมตร
กับกึ่งกลางคลองสิบ

ด้านตะวันตก จดทางหลวงแผ่นดินหมายเลข ๓๒๖๑ ฟากตะวันออก

๕.๖๙ ด้านเหนือ จดคลองรังสิตประยูรศักดิ์ ฝั่งใต้

ด้านตะวันออก จดทางหลวงแผ่นดินหมายเลข ๓๒๖๑ ฟากตะวันตก

ด้านใต้ จดแนวเขตผังเมืองรวมด้านใต้ ซึ่งเป็นเส้นแบ่งเขตการปกครอง
ระหว่างอำเภอธัญบุรีกับอำเภอลำลูกกา จังหวัดปทุมธานี

ด้านตะวันตก จดถนน อบจ.ปท. ๒๐๐๑ (บ้านวังตะเคียน - บ้านแสงมณี)
ฟากตะวันออก

๕.๗๐ ด้านเหนือ จดเส้นแบ่งเขตการปกครองระหว่างอำเภอธัญบุรีกับอำเภอหนองเสือ
จังหวัดปทุมธานี

ด้านตะวันออก จดคลองแปด ฝั่งตะวันตก และถนนเลียบบคลองแปด ฝั่งตะวันออก
ปากตะวันตก

ด้านใต้ จดถนนสาย ก ๑ ปากเหนือ

ด้านตะวันตก จดเส้นขนานระยะ ๕๐ เมตร กับกึ่งกลางคลองแปด

๕.๗๑ ด้านเหนือ จดเส้นแบ่งเขตการปกครองระหว่างอำเภอชัยบุรีกับอำเภอหนองเสือ
จังหวัดปทุมธานี

ด้านตะวันออก จดเส้นขนานระยะ ๕๐ เมตร กับกึ่งกลางคลองเจ็ด

ด้านใต้ จดถนนสาย ก ๑ ปากเหนือ

ด้านตะวันตก จดทางหลวงชนบท ปท. ๓๐๐๗ (แยกทางหลวงหมายเลข ๓๐๕ -
บ้านอินอนุสร) ปากตะวันออก

๕.๗๒ ด้านเหนือ จดเส้นแบ่งเขตการปกครองระหว่างอำเภอชัยบุรีกับอำเภอลองหลวง
จังหวัดปทุมธานี

ด้านตะวันออก จดคลองเจ็ด ฝั่งตะวันตก

ด้านใต้ จดถนนสาย ก ๑ ปากเหนือ

ด้านตะวันตก จดเส้นขนานระยะ ๕๐ เมตร กับกึ่งกลางคลองเจ็ด

๕.๗๓ ด้านเหนือ จดถนนสาย ก ๑ ปากใต้

ด้านตะวันออก จดถนนเลียบบคลองแปด ฝั่งตะวันออก ปากตะวันตก

ด้านใต้ จดทางหลวงแผ่นดินหมายเลข ๓๐๕ ปากเหนือ

ด้านตะวันตก จดเส้นขนานระยะ ๕๐ เมตร กับกึ่งกลางคลองแปด

๕.๗๔ ด้านเหนือ จดเทศบาลโนนธานี สำนักงานพลังงานปรมาณูเพื่อสันติ กระทรวง
วิทยาศาสตร์เทคโนโลยี

ด้านตะวันออก จดสระเก็บน้ำพระราม ๕ สถาบันวิจัยและพัฒนาพันธุ์กรรมสัตว์
กรมประมง ทักษสถานบำบัดพิเศษหญิง ทักษสถานบำบัดพิเศษจังหวัดปทุมธานี สถานสงเคราะห์
บ้านกึ่งวิถีหญิง ศูนย์ปฏิบัติการช่างภาคกลาง ศาลจังหวัดชัยบุรี สถานกักขังกลางจังหวัดปทุมธานี
ศูนย์พัฒนาประชาสงเคราะห์ สถานสงเคราะห์ชายชัยบุรี สำนักงานเกษตรอำเภอชัยบุรี บริษัท ทีไอที
จำกัด (มหาชน) โรงพยาบาลชัยบุรี และสถานสงเคราะห์หญิงชัยบุรี

ด้านใต้ จดสถาบันวิจัยและพัฒนาพันธุ์กรรมสัตว์ กรมประมง ทักษสถาน
บำบัดพิเศษหญิง ทักษสถานบำบัดพิเศษจังหวัดปทุมธานี สถานสงเคราะห์บ้านกึ่งวิถีหญิง ศูนย์ปฏิบัติ
การช่างภาคกลาง ศาลจังหวัดชัยบุรี สถานกักขังกลางจังหวัดปทุมธานี ศูนย์พัฒนาประชาสงเคราะห์

สถานสงเคราะห์ชายรัษฎบุรี สำนักงานเกษตรอำเภอรัษฎบุรี บริษัท ทีโอที จำกัด (มหาชน)
โรงพยาบาลรัษฎบุรี และสถานสงเคราะห์หญิงรัษฎบุรี

ด้านตะวันตก จดทางหลวงชนบท ปท. ๓๐๑๐ (แยกทางหลวงหมายเลข ๓๐๕ -
บ้านคลองห้า) ฟากตะวันออก

๕.๗๕ ด้านเหนือ จดคลองรังสิตประยูรศักดิ์ ฝั่งใต้

ด้านตะวันออก จดคลองเก่า ฝั่งตะวันตก

ด้านใต้ จดแนวเขตผังเมืองรวมด้านใต้ ซึ่งเป็นเส้นแบ่งเขตการปกครอง

ระหว่างอำเภอรัษฎบุรีกับอำเภอลำลูกกา จังหวัดปทุมธานี

ด้านตะวันตก จดถนนเลียบบคลองแปด ฝั่งตะวันออก ฟากตะวันออก

๕.๗๖ ด้านเหนือ จดถนนสาย ก ๑ ฟากใต้

ด้านตะวันออก จดเส้นขนานระยะ ๕๐ เมตร กับกึ่งกลางคลองเจ็ด

ด้านใต้ จดทางหลวงแผ่นดินหมายเลข ๓๐๕ ฟากเหนือ

ด้านตะวันตก จดทางหลวงชนบท ปท. ๓๐๐๗ (แยกทางหลวงหมายเลข ๓๐๕ -

บ้านอินอนุสร) ฟากตะวันออก

๕.๗๗ ด้านเหนือ จดถนนสาย ก ๑ ฟากใต้

ด้านตะวันออก จดคลองเจ็ด ฝั่งตะวันตก

ด้านใต้ จดทางหลวงแผ่นดินหมายเลข ๓๐๕ ฟากเหนือ

ด้านตะวันตก จดเส้นขนานระยะ ๕๐ เมตร กับกึ่งกลางคลองเจ็ด

๕.๗๘ ด้านเหนือ จดคลองรังสิตประยูรศักดิ์ ฝั่งใต้

ด้านตะวันออก จดคลองแปด ฝั่งตะวันตก

ด้านใต้ จดแนวเขตผังเมืองรวมด้านใต้ ซึ่งเป็นเส้นแบ่งเขตการปกครอง

ระหว่างอำเภอรัษฎบุรีกับอำเภอลำลูกกา จังหวัดปทุมธานี เส้นขนานระยะ ๕๐ เมตร กับกึ่งกลางคลองแปด
เส้นขนานระยะ ๒๐๐ เมตร กับกึ่งกลางคลองรังสิตประยูรศักดิ์ และเส้นขนานระยะ ๕๐ เมตร กับกึ่งกลาง
คลองเจ็ด

ด้านตะวันตก จดคลองเจ็ด ฝั่งตะวันออก

๕.๗๙ ด้านเหนือ จดเส้นแบ่งเขตการปกครองระหว่างอำเภอรัษฎบุรีกับอำเภอลองหลวง
จังหวัดปทุมธานี

ด้านตะวันออก จดเส้นขนานระยะ ๕๐ เมตร กับกึ่งกลางคลองหก

ด้านใต้ จดถนนสาย ก ๑ ฟากเหนือ

ด้านตะวันตก จดคลองหก ฝั่งตะวันออก

๕.๘๐ ด้านเหนือ จดถนนสาย ก ๑ ฟากใต้

ด้านตะวันออก จดเส้นขนานระยะ ๕๐ เมตร กับกึ่งกลางคลองหก

ด้านใต้ จดทางหลวงแผ่นดินหมายเลข ๓๐๕ ฟากเหนือ

ด้านตะวันตก จดคลองหก ฝั่งตะวันออก

ทั้งนี้ ยกเว้นบริเวณหมายเลข ๑๐.๑๕ ที่กำหนดไว้เป็นสีน้ำเงิน

๕.๘๑ ด้านเหนือ จดคลองรังสิตประยูรศักดิ์ ฝั่งใต้

ด้านตะวันออก จดคลองเจ็ด ฝั่งตะวันตก

ด้านใต้ จดแนวเขตผังเมืองรวมด้านใต้ ซึ่งเป็นเส้นแบ่งเขตการปกครอง

ระหว่างอำเภอธัญบุรีกับอำเภอลำลูกกา จังหวัดปทุมธานี

ด้านตะวันตก จดเส้นขนานระยะ ๕๐ เมตร กับกึ่งกลางคลองเจ็ด เส้นขนานระยะ ๒๐๐ เมตร กับกึ่งกลางคลองรังสิตประยูรศักดิ์ ทางหลวงชนบท ปท. ๓๐๐๔ (แยกทางหลวงหมายเลข ๓๐๕ - บ้านลำลูกกา) ฟากตะวันออก โรงเจเชิงเฮงตัว และโรงเรียนมูลนิธิรัชวิทยุทยา

๕.๘๒ ด้านเหนือ จดวัดนาบุญ และคลองรังสิตประยูรศักดิ์ ฝั่งใต้

ด้านตะวันออก จดทางหลวงชนบท ปท. ๓๐๐๔ (แยกทางหลวงหมายเลข ๓๐๕ - บ้านลำลูกกา) ฟากตะวันตก

ด้านใต้ จดเส้นขนานระยะ ๒๐๐ เมตร กับกึ่งกลางคลองรังสิตประยูรศักดิ์

ด้านตะวันตก จดทางหลวงแผ่นดินหมายเลข ๓๕๒ ฟากตะวันออก

๕.๘๓ ด้านเหนือ จดคลองรังสิตประยูรศักดิ์ ฝั่งใต้

ด้านตะวันออก จดทางหลวงแผ่นดินหมายเลข ๓๕๒ ฟากตะวันตก

ด้านใต้ จดเส้นขนานระยะ ๒๐๐ เมตร กับกึ่งกลางคลองรังสิตประยูรศักดิ์ เส้นขนานระยะ ๓๐๐ เมตร กับกึ่งกลางคลองหก และแนวเขตผังเมืองรวมด้านใต้ ซึ่งเป็นเส้นแบ่งเขตการปกครองระหว่างอำเภอธัญบุรีกับอำเภอลำลูกกา จังหวัดปทุมธานี

ด้านตะวันตก จดคลองหก ฝั่งตะวันออก

๕.๘๔ ด้านเหนือ จดคลองรังสิตประยูรศักดิ์ ฝั่งใต้

ด้านตะวันออก จดมหาวิทยาลัยอีสเทิร์นเอเซีย

ด้านใต้ จดแนวเขตผังเมืองรวมด้านใต้ ซึ่งเป็นเส้นแบ่งเขตการปกครองระหว่างอำเภอธัญบุรีกับอำเภอลำลูกกา จังหวัดปทุมธานี

ด้านตะวันตก จดแนวเขตผังเมืองรวมด้านตะวันตก ซึ่งเป็นคลองห้า ฝั่งตะวันตก

๖. ที่ดินในบริเวณหมายเลข ๖.๑ ถึงหมายเลข ๖.๑๕๔ ที่กำหนดไว้เป็นสีเขียวมีกรอบและเส้นทแยงสีน้ำตาล ให้เป็นที่ดินประเภทปฏิรูปที่ดินเพื่อเกษตรกรรม

๗. ที่ดินในบริเวณหมายเลข ๗ ที่กำหนดไว้เป็นสีเขียวอ่อน ให้เป็นที่ดินประเภทที่โล่งเพื่อนันทนาการและการรักษาคุณภาพสิ่งแวดล้อม ได้แก่ สระเก็บน้ำพระราม ๕

๘. ที่ดินในบริเวณหมายเลข ๘.๑ ถึงหมายเลข ๘.๕๑ ที่กำหนดไว้เป็นสีเขียวมะกอก ให้เป็นที่ดินประเภทสถาบันการศึกษา มีรายการดังต่อไปนี้

- ๘.๑ โรงเรียนแสนชื่นบานนุกูล
- ๘.๒ โรงเรียนวัดราชบูรณะ
- ๘.๓ โรงเรียนวัดจุฬาจินดาราม
- ๘.๔ โรงเรียนวัดหิรัญพงษ์อนุสรณ์
- ๘.๕ โรงเรียนวัดนพรัตนาราม
- ๘.๖ โรงเรียนวัดเจริญบุญ
- ๘.๗ โรงเรียนคลอง ๑๑ ศาลาครุ (เทียมอุปถัมภ์)
- ๘.๘ โรงเรียนวัดอู่ข้าว
- ๘.๙ โรงเรียนวัดมูลเหล็ก
- ๘.๑๐ โรงเรียนวัดสว่างภาพ
- ๘.๑๑ โรงเรียนวัดจตุพิชวรवास
- ๘.๑๒ โรงเรียนวัดสุขปุณนทริการาม
- ๘.๑๓ โรงเรียนวัดศรีคัคณางค์
- ๘.๑๔ โรงเรียนวัดจันทราม
- ๘.๑๕ โรงเรียนมงคลพุกการาม
- ๘.๑๖ โรงเรียนเจริญวิทยา
- ๘.๑๗ โรงเรียนวัดสอนดีศรีเจริญ
- ๘.๑๘ โรงเรียนชุมชนบึงบา
- ๘.๑๙ โรงเรียนชุมชนประชาธิกรอำนวยเวทย์
- ๘.๒๐ โรงเรียนหนองเสือวิทยาคม
- ๘.๒๑ โรงเรียนบ้านบึง
- ๘.๒๒ โรงเรียนพุทธธารักษ์
- ๘.๒๓ โรงเรียนบางหวาดอนุสรณ์

- ๘.๒๔ โรงเรียนวัดตะวันเรือง
- ๘.๒๕ โรงเรียนวัดโปรยฝน
- ๘.๒๖ โรงเรียนวัดผลาหาร
- ๘.๒๗ โรงเรียนราษฎร์สงเคราะห์วิทยา
- ๘.๒๘ โรงเรียนศาลาลอย
- ๘.๒๙ โรงเรียนวัดพวงแก้ว
- ๘.๓๐ โรงเรียนหัตถสารเกษตรวิทยาการ
- ๘.๓๑ โรงเรียนลั่นจี่อุทิศ
- ๘.๓๒ โรงเรียนวัดกลางคลองสาม
- ๘.๓๓ โรงเรียนวัดศรีสโมสร
- ๘.๓๔ โรงเรียนชุมชนวัดพิชิตปิตยาราม
- ๘.๓๕ โรงเรียนนิกรราษฎร์บำรุงวิทย์
- ๘.๓๖ โรงเรียนวัดแสงมณี
- ๘.๓๗ วิทยาลัยพลศึกษากรุงเทพ
- ๘.๓๘ โรงเรียนอุดมศึกษารังสิต
- ๘.๓๙ โรงเรียนวัดสระบัว
- ๘.๔๐ โรงเรียนคลอง ๕ (พฤษชัยราษฎร์บำรุง)
- ๘.๔๑ โรงเรียนวัดหว่านบุญ
- ๘.๔๒ โรงเรียนอินทรวีราษฎร์อุปถัมภ์
- ๘.๔๓ โรงเรียนวัดชุมแก้ว
- ๘.๔๔ โรงเรียนวัดเกิดการอุดม (ทองศาลาอุปถัมภ์)
- ๘.๔๕ โรงเรียนวัดอัยยการาม
- ๘.๔๖ สถาบันเทคโนโลยีราชมงคล
- ๘.๔๗ โรงเรียนวัดนาบุญ
- ๘.๔๘ โรงเรียนมูลนิธิชัยวิทยา
- ๘.๔๙ โรงเรียนสามัคคีราษฎร์บำรุง
- ๘.๕๐ โรงเรียนชัยรัตน์
- ๘.๕๑ มหาวิทยาลัยอีสเทิร์นเอเซีย

๕. ที่ดินในบริเวณหมายเลข ๕.๑ ถึงหมายเลข ๕.๔๐ ที่กำหนดไว้เป็นสีเทาอ่อน ให้เป็นที่ดินประเภทสถาบันศาสนา มีรายการดังต่อไปนี้

- ๕.๑ วัดราษฎร์บำรุง
- ๕.๒ วัดจุฬาราม
- ๕.๓ วัดบึงกาสาม
- ๕.๔ วัดเจริญบุญ
- ๕.๕ วัดนพรัตนาราม
- ๕.๖ วัดมูลเหล็ก
- ๕.๗ วัดอุ้งข้าว
- ๕.๘ วัดสว่างภพ
- ๕.๙ วัดจตุพิชรวาส
- ๕.๑๐ วัดสุขปุณทริการาม
- ๕.๑๑ วัดศรีคัคณางค์
- ๕.๑๒ ศูนย์วิปัสสนาพุทธฯ เฉลิมพระเกียรติ
- ๕.๑๓ วัดศิริจันทาราม
- ๕.๑๔ วัดมงคลพุกการาม
- ๕.๑๕ วัดสอนดีศรีเจริญ
- ๕.๑๖ วัดสุนทริการาม
- ๕.๑๗ วัดบึงบาประภาสวัด
- ๕.๑๘ วัดปัญญาบันฑการาม
- ๕.๑๙ วัดตะวันเรือง
- ๕.๒๐ วัดผลาหาร
- ๕.๒๑ วัดไพรยฝน
- ๕.๒๒ วัดคลองแก้ว
- ๕.๒๓ มัสยิดอีกอ
- ๕.๒๔ วัดพวงแก้ว
- ๕.๒๕ วัดพุทธชินวงศ์นาราม
- ๕.๒๖ วัดหัตถสารเกษตร
- ๕.๒๗ วัดกลางคลองสาม

- ๕.๒๘ วัดศรีสโมสร
- ๕.๒๙ วัดพิชิตปิตยาราม
- ๕.๓๐ วัดพระธรรมกาย
- ๕.๓๑ วัดแสงมณี
- ๕.๓๒ วัดบึงบอน
- ๕.๓๓ วัดสระบัว
- ๕.๓๔ วัดหว่านบุญ
- ๕.๓๕ วัดชุมแก้ว
- ๕.๓๖ วัดเกิดการอุดม
- ๕.๓๗ วัดอัยยการาม
- ๕.๓๘ วัดแสงสามัคคีธรรม
- ๕.๓๙ โรงเจเชียงเฮงตัว
- ๕.๔๐ วัดนาคบุญ

๑๐. ที่ดินในบริเวณหมายเลข ๑๐.๑ ถึงหมายเลข ๑๐.๑๗ ที่กำหนดไว้เป็นสีน้ำเงิน ให้เป็น
ที่ดินประเภทสถาบันราชการ การสาธารณูปโภคและสาธารณูปการ มีรายการดังต่อไปนี้

- ๑๐.๑ ศูนย์วิจัยและพัฒนาประมงน้ำจืด
- ๑๐.๒ สำนักงานการปฏิรูปที่ดินเพื่อเกษตรกรรม
- ๑๐.๓ ชุมสายโทรศัพท์อำเภอหนองเสือ และโรงพยาบาลหนองเสือ
- ๑๐.๔ ที่ว่าการอำเภอหนองเสือ สหกรณ์อำเภอหนองเสือ สถานีตำรวจภูธรอำเภอหนองเสือ
และสำนักงานการประถมศึกษาอำเภอหนองเสือ
- ๑๐.๕ โรงพยาบาลคลองหลวง
- ๑๐.๖ กองบังคับการตำรวจตระเวนชายแดนภาค ๑
- ๑๐.๗ สำนักงานชลประทานที่ ๘
- ๑๐.๘ สถานรับผู้ป่วยมะเร็งธัญบุรี และองค์การเภสัชกรรม
- ๑๐.๙ หอศิลป์ปิ่นเกล้าพระเกียรติ ร. ๕
- ๑๐.๑๐ ทณฑสถานวัยหนุ่มกลาง กรมราชทัณฑ์
- ๑๐.๑๑ เทคโนโลยี สำนักงานพลังงานปรมาณูเพื่อสันติ กระทรวงวิทยาศาสตร์และเทคโนโลยี
- ๑๐.๑๒ สถาบันวิจัยและพัฒนาพันธุ์กรรมสัตว์ กรมประมง ทณฑสถานบำบัดพิเศษหญิง
ทณฑสถานบำบัดพิเศษจังหวัดปทุมธานี สถานสงเคราะห์บ้านกึ่งวิถีหญิง ศูนย์ปฏิบัติการช่างภาคกลาง

ศาลจังหวัดชัยบุรี สถานกักขังกลางจังหวัดปทุมธานี ศูนย์พัฒนาประสาธสงเคราะห์ สถานสงเคราะห์ชาย
 ราษฎร์ สำนักงานเกษตรอำเภอชัยบุรี บริษัท ทีโอที จำกัด (มหาชน) โรงพยาบาลชัยบุรี และ
 สถานสงเคราะห์หญิงชัยบุรี

๑๐.๑๓ สำนักงานพัฒนาที่ดินเขต ๑

๑๐.๑๔ สหกรณ์การเกษตรอำเภอลำลูกกา และสำนักงานการประถมศึกษาอำเภอชัยบุรี

๑๐.๑๕ สำนักงานเทศบาลตำบลชัยบุรี และศาลจังหวัดปทุมธานี แผนกคดีเด็กเยาวชน
 และครอบครัว

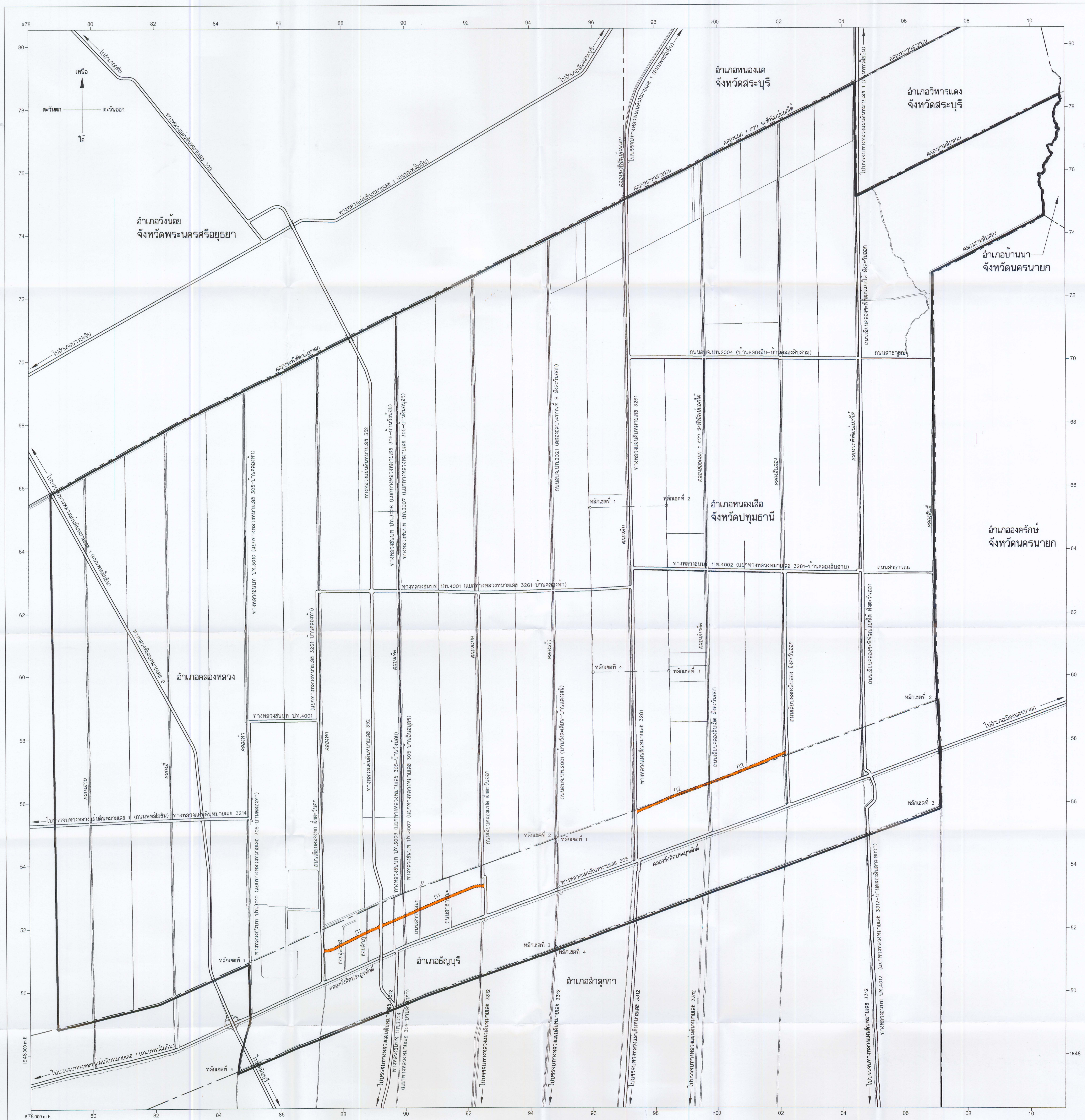

๑๐.๑๖ ที่ทำการอัยการจังหวัด

๑๐.๑๗ ศูนย์วิจัยข้าวปทุมธานี

แผนผังแสดงโครงการคมนาคมและขนส่งท้ายกฎกระทรวง
ให้ใช้บังคับผังเมืองรวมเมืองหนองเสือ-คลองหลวง-ธัญบุรี จังหวัดปทุมธานี

พ.ศ. 2550

มาตราส่วน 1 : 50,000



เครื่องหมาย

- แนวเขตผังเมืองรวม
- เขตจังหวัด
- เขตอำเภอ เขตกิ่งอำเภอ
- เขตเทศบาล
- ถนนเดิม
- ถนนโครงการ
- สะพาน
- แม่น้ำ คลอง ห้วย
- อ่างเก็บน้ำ หนอง บึง
- คลองลัดน้ำ คลองระบายน้ำ

ความกว้างของเขตทาง



ขนาดเขตทาง 20.00 เมตร

ผังเมืองรวมเมืองหนองเสือ - คลองหลวง - ธัญบุรี
จังหวัดปทุมธานี

(นายไพโรจน์ รุ่งจินดาการ)
ผู้อำนวยการสำนักวิศวกรรมผังเมือง

(นายธีระวัตร กุลละวานิชย์)
อธิบดีกรมโยธาธิการและผังเมือง

รายการประกอบแผนผังแสดงโครงการคมนาคมและขนส่งทำยกภูกระทรวง
ให้ใช้บังคับผังเมืองรวมเมืองหนองเสือ - คลองหลวง - ัญบุรี จังหวัดปทุมธานี

พ.ศ. ๒๕๕๐

ถนนตามแผนผังแสดงโครงการคมนาคมและขนส่ง มี ๑ ขนาด คือ

ถนนแบบ ก ขนาดเขตทาง ๒๐.๐๐ เมตร จำนวน ๒ สาย ดังนี้

ถนนสาย ก ๑ เป็นถนนโครงการกำหนดให้ก่อสร้างใหม่ เริ่มต้นจากถนนเลียบบคลองหูกฝั่งตะวันตก
ที่บริเวณห่างจากถนนเลียบบคลองหูก ฝั่งตะวันตก บรรจบกับทางหลวงแผ่นดินหมายเลข ๓๐๕ ไปทาง
ทิศตะวันออกเฉียงเหนือและทิศเหนือ ตามแนวถนนเลียบบคลองหูก ฝั่งตะวันตก ระยะประมาณ ๑,๓๒๐ เมตร
ไปทางทิศตะวันออกและทิศตะวันออกเฉียงเหนือ ระยะประมาณ ๗๑๐ เมตร ตัดกับซอยสุสวาส
ที่บริเวณห่างจากซอยสุสวาสบรรจบกับทางหลวงแผ่นดินหมายเลข ๓๐๕ ไปทางทิศเหนือตามแนว
ซอยสุสวาส ระยะประมาณ ๕๕๐ เมตร ไปทางทิศตะวันออกเฉียงเหนือ ระยะประมาณ ๘๑๐ เมตร
ตัดกับซอยลำภู ที่บริเวณห่างจากซอยลำภูบรรจบกับทางหลวงแผ่นดินหมายเลข ๓๐๕ ไปทางทิศเหนือ
ตามแนวซอยลำภู ระยะประมาณ ๑,๐๒๕ เมตร ไปทางทิศตะวันออกเฉียงเหนือ ระยะประมาณ ๔๗๐ เมตร
จนบรรจบกับทางหลวงแผ่นดินหมายเลข ๓๕๒ ฟ้ากตะวันตกที่บริเวณห่างจากทางหลวงแผ่นดิน
หมายเลข ๓๕๒ ตัดกับทางหลวงแผ่นดิน หมายเลข ๓๐๕ ไปทางทิศเหนือตามแนวทางหลวงแผ่นดิน
หมายเลข ๓๕๒ ระยะประมาณ ๑,๐๒๐ เมตร และจากทางหลวงแผ่นดินหมายเลข ๓๕๒ ฟ้ากตะวันออก
ไปทางทิศตะวันออกเฉียงเหนือ ระยะประมาณ ๔๕๐ เมตร ตัดกับทางหลวงชนบท ปท. ๓๐๐๘
(แยกทางหลวงหมายเลข ๓๐๕ - บ้านวังน้อย) ที่บริเวณห่างจากทางหลวงชนบท ปท. ๓๐๐๘
(แยกทางหลวงหมายเลข ๓๐๕ - บ้านวังน้อย) บรรจบกับทางหลวงแผ่นดินหมายเลข ๓๐๕ ไปทาง
ทิศเหนือตามแนวทางหลวงชนบท ปท. ๓๐๐๘ (แยกทางหลวงหมายเลข ๓๐๕ - บ้านวังน้อย) ระยะ
ประมาณ ๕๕๐ เมตร ไปทางทิศตะวันออกเฉียงเหนือ ระยะประมาณ ๓๔๐ เมตร ตัดกับทางหลวงชนบท
ปท. ๓๐๐๗ (แยกทางหลวงหมายเลข ๓๐๕ - บ้านอินอนุสร) ที่บริเวณห่างจากทางหลวงชนบท
ปท. ๓๐๐๗ (แยกทางหลวงหมายเลข ๓๐๕ บ้านอินอนุสร) บรรจบกับทางหลวงแผ่นดินหมายเลข ๓๐๕
ไปทางทิศเหนือตามแนวทางหลวงชนบท ปท. ๓๐๐๗ (แยกทางหลวงหมายเลข ๓๐๕ - บ้านอินอนุสร)
ระยะประมาณ ๕๘๐ เมตร ไปทางทิศตะวันออกเฉียงเหนือ ระยะประมาณ ๕๕๐ เมตร ตัดกับ
ถนนสาธารณะไม่ปรากฏชื่อ (ซอยเข้าสถานีพัฒนาที่ดิน) ที่บริเวณห่างจากถนนสาธารณะไม่ปรากฏชื่อ
(ซอยเข้าสถานีพัฒนาที่ดิน) บรรจบกับทางหลวงแผ่นดินหมายเลข ๓๐๕ ไปทางทิศเหนือตามแนว
ถนนสาธารณะไม่ปรากฏชื่อ ระยะประมาณ ๑,๐๘๐ เมตร ไปทางทิศตะวันออกเฉียงเหนือ ระยะประมาณ

๑,๐๖๐ เมตร ตัดกับถนนสาธารณะไม่ปรากฏชื่อ ที่บริเวณห่างจากถนนสาธารณะไม่ปรากฏชื่อบรรจบกับทางหลวงแผ่นดินหมายเลข ๓๐๕ ไปทางทิศเหนือตามแนวถนนสาธารณะไม่ปรากฏชื่อ เป็นระยะ ๑,๐๖๐ เมตร ไปทางทิศตะวันออกเฉียงเหนือและทิศตะวันออก ระยะประมาณ ๑,๑๕๐ เมตร จนบรรจบกับถนนเลียบคลองแปด ฝั่งตะวันออกที่บริเวณห่างจากถนนเลียบคลองแปด ฝั่งตะวันออก บรรจบกับทางหลวงแผ่นดินหมายเลข ๓๐๕ ไปทางทิศเหนือตามแนวถนนเลียบคลองแปด ฝั่งตะวันออก ระยะประมาณ ๑,๐๒๐ เมตร

ถนนสาย ก ๒ เป็นถนนโครงการกำหนดให้ก่อสร้างใหม่ เริ่มต้นจากทางหลวงแผ่นดินหมายเลข ๓๒๖๑ ที่บริเวณห่างจากทางหลวงแผ่นดินหมายเลข ๓๒๖๑ บรรจบกับทางหลวงแผ่นดินหมายเลข ๓๐๕ ไปทางทิศเหนือตามแนวทางหลวงแผ่นดินหมายเลข ๓๒๖๑ ระยะประมาณ ๑,๖๓๐ เมตร ไปทางทิศตะวันออกเฉียงเหนือ ระยะประมาณ ๒,๖๐๐ เมตร ตัดกับถนนเลียบคลองสิบเอ็ด ฝั่งตะวันออก ที่บริเวณห่างจากถนนเลียบคลองสิบเอ็ด ฝั่งตะวันออก บรรจบกับทางหลวงแผ่นดินหมายเลข ๓๐๕ ไปทางทิศเหนือตามแนวถนนเลียบคลองสิบเอ็ด ฝั่งตะวันออก ระยะประมาณ ๑,๖๘๐ เมตร ไปทางทิศตะวันออกเฉียงเหนือ ระยะประมาณ ๒,๖๑๐ เมตร จนบรรจบกับถนนเลียบคลองสิบสอง ฝั่งตะวันออก ที่บริเวณห่างจากถนนเลียบคลองสิบสอง ฝั่งตะวันออก บรรจบกับทางหลวงแผ่นดินหมายเลข ๓๐๕ ไปทางทิศเหนือตามแนวถนนเลียบคลองสิบสอง ฝั่งตะวันออก ระยะประมาณ ๑,๓๕๐ เมตร

หมายเหตุ :- เหตุผลในการประกาศใช้กฎกระทรวงฉบับนี้ คือ โดยที่สมควรกำหนดให้ใช้บังคับผังเมืองรวมในท้องที่ตำบลพรัตน์ ตำบลศาลาครุ ตำบลบึงกาสาม ตำบลบึงชำอ้อ ตำบลหนองสามวัง ตำบลบึงบา ตำบลบึงบอน อำเภอหนองเสือ ตำบลคลองเจ็ด ตำบลคลองหก ตำบลคลองห้า ตำบลคลองสี่ ตำบลคลองสาม อำเภอคลองหลวง ตำบลบึงน้ำรักษ์ ตำบลบึงสนั่น ตำบลลำผักกูด และตำบลรังสิต อำเภอธัญบุรี จังหวัดปทุมธานี เพื่อใช้เป็นแนวทางในการพัฒนา และการดำรงรักษาเมืองและบริเวณที่เกี่ยวข้องหรือชนบท ในด้านการใช้ประโยชน์ในทรัพย์สิน การคมนาคมและการขนส่ง การสาธารณสุขปโภค บริการสาธารณะ และสภาพแวดล้อม ทั้งนี้ เพื่อให้บรรลุวัตถุประสงค์ของการผังเมือง และโดยที่มาตรา ๒๖ วรรคหนึ่ง แห่งพระราชบัญญัติการผังเมือง พ.ศ. ๒๕๑๘ ซึ่งแก้ไขเพิ่มเติมโดยพระราชบัญญัติการผังเมือง (ฉบับที่ ๓) พ.ศ. ๒๕๓๕ บัญญัติว่า การใช้บังคับผังเมืองรวมให้กระทำโดยกฎกระทรวง จึงจำเป็นต้องออกกฎกระทรวงนี้