



กฎกระทรวง

ฉบับที่ ๓๖ (พ.ศ. ๒๕๓๕)

ออกตามความในพระราชบัญญัติควบคุมอาคาร

พ.ศ. ๒๕๒๒

อาศัยอำนาจตามความในมาตรา ๕ (๓) และมาตรา ๘ (๑๐) แห่งพระราชบัญญัติควบคุมอาคาร พ.ศ. ๒๕๒๒ รัฐมนตรีว่าการกระทรวงมหาดไทยโดยคำแนะนำของคณะกรรมการควบคุมอาคารออกกฎกระทรวงไว้ดังต่อไปนี้

ข้อ ๑ ในกฎกระทรวงนี้

“บริเวณที่ ๑” หมายความว่า

(๑) พื้นที่ในบริเวณที่วัดจากเขตที่ดินพระราชวังไกลกังวลด้านทิศเหนือไปทางทิศเหนือ ด้านทิศตะวันตกไปทางทิศตะวันตก และด้านทิศใต้ไปทางทิศใต้ตลอดแนวออกไปเป็นระยะ ๑๐๐ เมตร

(๒) พื้นที่ในบริเวณทิศเหนือเริ่มจากจุดบรรจบทางหลวงแผ่นดินหมายเลข ๓๓๒๕ กับถนนไปเขาเต่าไปทางทิศตะวันออกและตั้งฉากกับแนวชายฝั่งทะเลของตำบลหนองแกแล้วเลี้ยวไปทางทิศใต้ ตามแนวชายฝั่งทะเลของตำบลหนองแกจนจดหลักเขตเทศบาลที่ ๓ จากหลักเขตเทศบาลที่ ๓ ไปทางทิศตะวันตกตามแนวเขตเทศบาลตำบลหัวหินจนจดเขตทางหลวงแผ่นดินหมายเลข ๓๓๒๕ ฟ้ากตะวันออก และไปทางทิศเหนือตามแนวเขตทางของทางหลวงแผ่นดินหมายเลข ๓๓๒๕ ฟ้ากตะวันออกจนจดจุดบรรจบทางหลวงแผ่นดินหมายเลข ๓๓๒๕ กับถนนไปเขาเต่า

“บริเวณที่ ๒” หมายความว่า พื้นที่ในบริเวณที่วัดจากแนวชายฝั่งทะเลของตำบลหัวหินและตำบลหนองแก เข้าไปในแผ่นดินเป็นระยะ ๕๐ เมตร ตลอดแนวชายฝั่งทะเลของตำบลหัวหินและตำบลหนองแก โดยเริ่มจากเขตเทศบาลตำบลหัวหินด้านทิศเหนือไปทางทิศใต้ จนจดเขตเทศบาลตำบลหัวหินด้านทิศใต้ ยกเว้นพื้นที่บริเวณที่ ๑ และพื้นที่พระราชวังไกลกังวล

“บริเวณที่ ๓” หมายความว่า พื้นที่ในบริเวณที่วัดจากแนวเขตบริเวณที่ ๒ ตลอดแนวออกไปอีกเป็นระยะ ๑๕๐ เมตร

“บริเวณที่ ๔” หมายความว่า พื้นที่ในบริเวณที่วัดจากแนวเขตบริเวณที่ ๓ ตลอดแนวออกไปอีกเป็นระยะ ๕๐๐ เมตร ยกเว้นพื้นที่บริเวณที่ ๕

“บริเวณที่ ๕” หมายความว่า พื้นที่ในบริเวณที่วัดจากแนวเขตบริเวณที่ ๑ (๑) ตลอดแนวออกไปอีกเป็นระยะ ๔๐๐ เมตร ยกเว้นพื้นที่บริเวณที่ ๒ และพื้นที่บริเวณที่ ๓

ทั้งนี้ ตามแผนที่ท้ายกฎกระทรวงนี้

ข้อ ๒ ให้กำหนดพื้นที่บางส่วนในท้องที่ตำบลหัวหินและตำบลหนองแก อำเภอหัวหิน จังหวัดประจวบคีรีขันธ์ ภายในบริเวณแนวเขตตามแผนที่ท้ายกฎกระทรวงนี้ เป็นบริเวณห้ามก่อสร้างอาคารชนิดและประเภท ดังต่อไปนี้

(ก) ภายในบริเวณที่ ๑ ห้ามมิให้บุคคลใดก่อสร้างอาคารใด ๆ เว้นแต่

(๑) อาคารเดี่ยวชั้นเดียวที่มีความสูงไม่เกิน ๖ เมตร พื้นที่อาคารรวมกันไม่เกิน ๗๕ ตารางเมตร โดยอาคารแต่ละหลังตั้งห่างกันไม่น้อยกว่า ๔ เมตร ห่างเขตที่ดินของผู้อื่นไม่น้อยกว่า ๒ เมตร มีที่ว่างโดยรอบอาคารไม่น้อยกว่าร้อยละ ๗๕ ของที่ดินที่ขออนุญาตก่อสร้างอาคารนั้น และต้องห่างจากชายฝั่งทะเลไม่น้อยกว่า ๒๐ เมตร หรือห่างจากคันขอบอ่างเก็บน้ำเขาดำโดยรอบไม่น้อยกว่า ๑๒ เมตร

(๒) เขื่อน ทางหรือท่อระบายน้ำ รั้วหรือกำแพงที่มีความสูงไม่เกิน ๑ เมตร ประตู และสะพานที่ไม่ได้สร้างลงสู่ทะเล

(๓) อาคารของทางราชการที่ห่างจากชายฝั่งทะเลเกิน ๒๐ เมตร

(ข) ภายในบริเวณที่ ๒ ห้ามมิให้บุคคลใดก่อสร้างอาคารใด ๆ เว้นแต่

(๑) อาคารตาม (ก) (๑) และ (๓)

(๒) เขื่อน ทางหรือท่อระบายน้ำ รั้วหรือกำแพงที่มีความสูงไม่เกิน ๑ เมตร ประตู สะพาน และท่าเทียบเรือ

(ค) ภายในบริเวณที่ ๓ ห้ามมิให้บุคคลใดก่อสร้างอาคาร ดังต่อไปนี้

(๑) อาคารที่มีความสูงเกิน ๑๒ เมตร

(๒) โรงงานทุกประเภท เว้นแต่โรงงานที่ประกอบกิจการโดยไม่ก่อเหตุรำคาญ ตามกฎหมายว่าด้วยการสาธารณสุข หรือไม่เป็นมลพิษต่อชุมชนหรือสิ่งแวดล้อม และมีพื้นที่ทุกชั้นในหลังเดียวกันหรือหลายหลังรวมกันไม่เกิน ๑๐๐ ตารางเมตร

- (๓) โรงมหรสพตามกฎหมายว่าด้วยการป้องกันภัยอันตรายอันเกิดแต่การเล่นมหรสพ
- (๔) สถานีขนส่งตามกฎหมายว่าด้วยการขนส่งทางบก
- (๕) อาคารเลี้ยงสัตว์ทุกชนิดที่มีพื้นที่ทุกชั้นในหลังเดียวกันหรือหลายหลังรวมกันเกิน ๑๐ ตารางเมตร หรือเป็นไปเพื่อการค้าหรือก่อเหตุรำคาญ
- (๖) อาคารขนาดใหญ่ที่มีพื้นที่รวมกันทุกชั้นหรือชั้นหนึ่งชั้นใดในหลังเดียวกันเกิน ๒,๐๐๐ ตารางเมตร
- (๗) ตลาดที่มีพื้นที่ทุกชั้นในหลังเดียวกันหรือหลายหลังรวมกันเกิน ๓๐๐ ตารางเมตร หรือตลาดที่มีระยะห่างจากตลาดอื่นน้อยกว่า ๕๐ เมตร
- (๘) สถานที่บรรจุก๊าซและสถานที่เก็บก๊าซตามกฎหมายว่าด้วยการบรรจุก๊าซปิโตรเลียมเหลว
- (๙) สถานที่เก็บน้ำมันเชื้อเพลิงสำหรับจำหน่ายขาย และสถานีบริการน้ำมันเชื้อเพลิงตามกฎหมายว่าด้วยการเก็บรักษาน้ำมันเชื้อเพลิง
- (๑๐) สถานพยาบาลที่มีเตียงสำหรับผู้ป่วยค้างคืนเกิน ๕ เตียง
- (๑๑) ศาสนสถานและสถานศึกษา
- (๑๒) ป้ายหรือสิ่งที่สร้างขึ้นสำหรับติดหรือตั้งป้ายทุกชนิด เว้นแต่ป้ายบอกชื่อสถานที่ที่มีความสูงไม่เกิน ๑๒ เมตร
- (๑๓) อาคารที่สร้างด้วยวัสดุที่ไม่ถาวรหรือไม่ทนไฟเป็นส่วนใหญ่ เว้นแต่เป็นอาคารเดี่ยวชั้นเดียวที่มีความสูงไม่เกิน ๖ เมตร และต้องมีระยะห่างจากอาคารอื่นโดยรอบไม่น้อยกว่า ๕ เมตร
- (๑๔) เฝิงหรือแผงลอย
- (๑๕) อาคารที่มีที่ว่างในที่ดินแปลงที่ก่อสร้างอาคารน้อยกว่าร้อยละ ๕๐ ของเนื้อที่ดินที่ขออนุญาตก่อสร้างอาคารนั้น
- (๑๖) ห้องแถวหรือตึกแถว
- (๑๗) ฌาปนสถานตามกฎหมายว่าด้วยการควบคุมสุสานหรือฌาปนสถาน
- (๑๘) อาคารเก็บสินค้า อาคารหรือส่วนหนึ่งส่วนใดของอาคารที่มีลักษณะในทำนองเดียวกันที่ใช้เป็นที่เก็บ พัก หรือขนถ่ายสินค้าหรือสิ่งของเพื่อประโยชน์ทางการค้าหรืออุตสาหกรรม ที่มีพื้นที่อาคารรวมกันเกิน ๑๐๐ ตารางเมตร

(๑๕) โรงกำจัดมูลฝอย

(ง) ภายในบริเวณที่ ๔ ห้ามมิให้บุคคลใดก่อสร้างอาคาร ดังต่อไปนี้

(๑) อาคารที่มีความสูงตั้งแต่ ๒๓ เมตรขึ้นไป

(๒) อาคารตาม (ก) (๒) และ (๕)

(๓) อาคารตาม (ก) (๑๘) ที่มีพื้นที่ทุกชั้นในหลังเดียวกันหรือหลายหลัง

รวมกันเกิน ๒๐๐ ตารางเมตร

(๔) อาคารที่มีที่ว่างในที่ดินแปลงที่ก่อสร้างอาคารน้อยกว่าร้อยละ ๓๐ ของเนื้อที่ที่ดินที่ขออนุญาตก่อสร้างอาคารนั้น

(จ) ภายในบริเวณที่ ๕ ห้ามมิให้บุคคลใดก่อสร้างอาคาร ดังต่อไปนี้

(๑) อาคารที่มีความสูงเกิน ๑๒ เมตร

(๒) โรงงานทุกประเภท เว้นแต่โรงงานที่ประกอบกิจการโดยไม่ก่อเหตุรำคาญ ตามกฎหมายว่าด้วยการสาธารณสุข หรือไม่เป็นมลพิษต่อชุมชนหรือสิ่งแวดล้อม และมีพื้นที่ทุกชั้นในหลังเดียวกันหรือหลายหลังรวมกันไม่เกิน ๑๐๐ ตารางเมตร

(๓) โรงมหรสพตามกฎหมายว่าด้วยการป้องกันภัยอันตรายอันเกิดแต่การเล่นมหรสพ

(๔) สถานีนขนส่งตามกฎหมายว่าด้วยการขนส่งทางบก

(๕) สถานที่บรรจุก๊าซและสถานที่เก็บก๊าซตามกฎหมายว่าด้วยการบรรจุก๊าซปิโตรเลียมเหลว

(๖) สถานที่เก็บน้ำมันเชื้อเพลิงสำหรับจำหน่าย และสถานบริการน้ำมันเชื้อเพลิงตามกฎหมายว่าด้วยการเก็บรักษาน้ำมันเชื้อเพลิง

(๗) ฌาปนสถานตามกฎหมายว่าด้วยการควบคุมสุสานหรือฌาปนสถาน

(๘) โรงกำจัดมูลฝอย

การวัดความสูงให้วัดจากระดับพื้นดินถึงส่วนที่สูงที่สุดของอาคาร

ข้อ ๓ ภายในบริเวณพื้นที่ที่กำหนดตามข้อ ๒ ห้ามมิให้บุคคลใดตัดแปลง หรือเปลี่ยนแปลงการใช้อาคารใด ๆ ให้เป็นอาคารชนิดหรือประเภทที่มีลักษณะต้องห้าม ตามที่กำหนดในข้อ ๒

ข้อ ๔ อาคารที่มีอยู่แล้วในพื้นที่ที่กำหนดไว้ตามข้อ ๒ ก่อนหรือในวันที่กฎกระทรวงนี้ใช้บังคับ ให้ได้รับยกเว้นไม่ต้องปฏิบัติตามกฎกระทรวงนี้ แต่ห้ามตัดแปลง หรือเปลี่ยนแปลงการใช้อาคารดังกล่าวให้เป็นอาคารชนิดหรือประเภทที่มีลักษณะต้องห้าม ตามที่กำหนดในข้อ ๒

ข้อ ๕ อาคารที่ได้รับใบอนุญาตหรือได้ใบรับแจ้งการก่อสร้าง ดัดแปลง หรือเปลี่ยนการใช้ ตามกฎหมายว่าด้วยการควบคุมอาคาร หรือที่ได้รับอนุญาตตามกฎหมายเฉพาะว่าด้วยกิจการนั้น ก่อน วันที่กฎกระทรวงนี้ใช้บังคับ และยังก่อสร้าง ดัดแปลง หรือเปลี่ยนการใช้ไม่แล้วเสร็จ ให้ได้รับยกเว้น ไม่ต้องปฏิบัติตามกฎกระทรวงนี้ แต่จะขอเปลี่ยนแปลงการอนุญาตหรือการแจ้งให้เป็นการขัดต่อ กฎกระทรวงนี้ไม่ได้

ให้ไว้ ณ วันที่ ๓ กันยายน พ.ศ. ๒๕๓๕

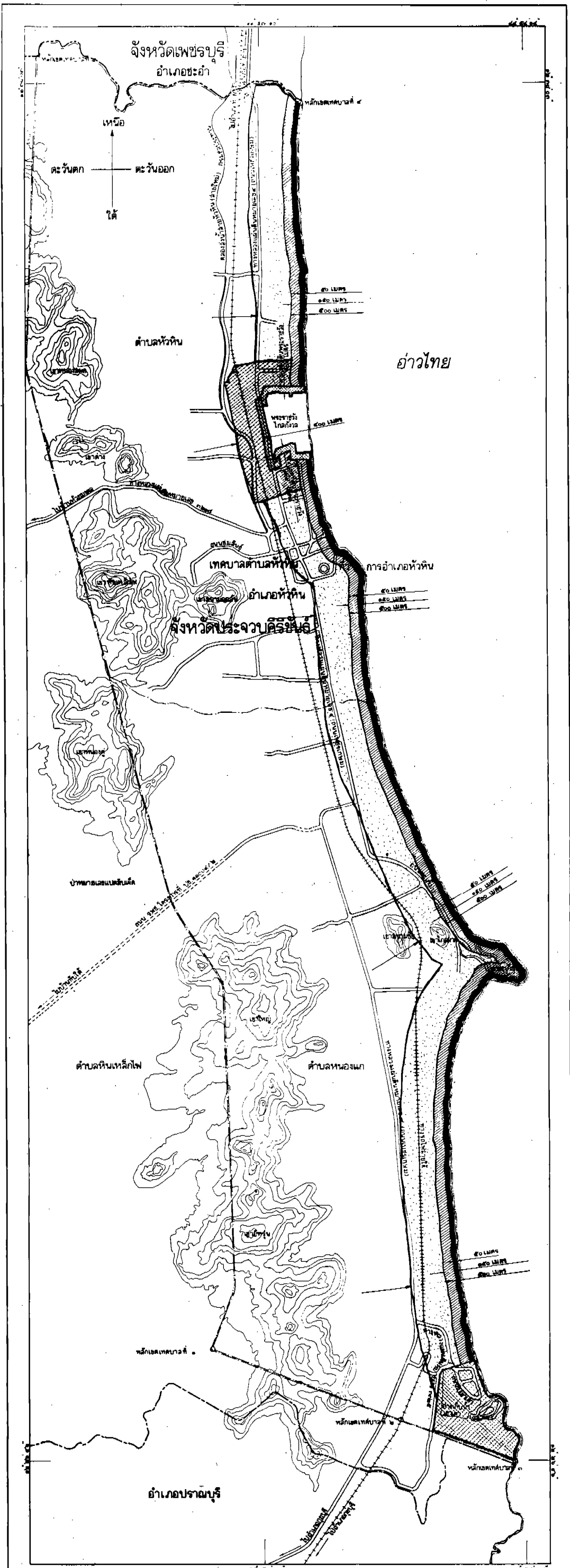
พลตำรวจเอก เภา สารสิน

รัฐมนตรีว่าการกระทรวงมหาดไทย


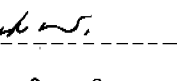
แผนที่ทำยกภูกระทรวง
ฉบับที่ ๓๖ (พ.ศ. ๒๕๓๕)
ออกตามความในพระราชบัญญัติควบคุมอาคาร พ.ศ. ๒๕๒๒

มาตราส่วน ๑ : ๖๐,๐๐๐

๐ ๑ ๒ ๓ ๔ กิโลเมตร



เครื่องหมาย			
	บริเวณที่ ๑		เขตอำเภอ
	บริเวณที่ ๒		เขตตำบล
	บริเวณที่ ๓		เขตเทศบาล
	บริเวณที่ ๔		ทางหลวง ถนน
	บริเวณที่ ๕		แม่น้ำ
	เขตจังหวัด		ที่ว่าการอำเภอ


 (นายบำรุง ชูผลสวัสดิกุล)
 ผู้อำนวยการสำนักงานคณะกรรมการควบคุมอาคาร

 (นายนิยม นิยมานุลกร)
 อธิบดีกรมโยธาธิการ

หมายเหตุ :- เหตุผลในการประกาศใช้กฎกระทรวงฉบับนี้ คือ เนื่องจากได้มีประกาศกระทรวงมหาดไทย เรื่อง กำหนดบริเวณห้ามก่อสร้าง ดัดแปลง หรือเปลี่ยนแปลงการใช้อาคารบางชนิดหรือบางประเภท ในท้องที่บางส่วนใน ตำบลหัวหิน และตำบลหนองแก อำเภอหัวหิน จังหวัดประจวบคีรีขันธ์ ลงวันที่ ๘ กันยายน พ.ศ. ๒๕๓๔ ซึ่งมีผลใช้บังคับตั้งแต่วันที่ ๑๗ กันยายน พ.ศ. ๒๕๓๔ เป็นต้นมา แต่มาตรา ๑๓ วรรคสอง แห่งพระราชบัญญัติควบคุมอาคาร พ.ศ. ๒๕๒๒ บัญญัติว่า ถ้าไม่มีการออกกฎกระทรวงหรือข้อบัญญัติท้องถิ่นภายในหนึ่งปีนับแต่วันที่ประกาศ นั้นมีผลใช้บังคับ ให้ประกาศดังกล่าวเป็นอันยกเลิก และโดยที่สมควรห้ามก่อสร้าง ดัดแปลง หรือเปลี่ยนแปลงการใช้อาคารบางชนิดหรือบางประเภทภายในบริเวณดังกล่าวต่อไป และสมควรขยายเขตห้ามก่อสร้าง ดัดแปลง หรือเปลี่ยนแปลงใช้อาคารบางชนิดหรือบางประเภทรอบ ๆ บริเวณพระราชวังไกลกังวลด้วย เพื่อประโยชน์ในด้านการป้องกัน อัคคีภัย การสาธารณสุข การรักษาคุณภาพสิ่งแวดล้อม และการผังเมือง จึงจำเป็นต้องออกกฎกระทรวงนี้