กฎกระทรวง

ให้ใช้บังคับผังเมืองรวมชุมชนคอนสวรรค์ จังหวัดชัยภูมิ

พ.ศ. ๒๕๕๖

อาศัยอำนาจตามความในมาตรา ๕ แห่งพระราชบัญญัติการผังเมือง พ.ศ. ๒๕๑๘ และมาตรา ๒๖ วรรคหนึ่ง แห่งพระราชบัญญัติการผังเมือง พ.ศ. ๒๕๑๘ ซึ่งแก้ไขเพิ่มเติมโดยพระราชบัญญัติการผังเมือง (ฉบับที่ ๓) พ.ศ. ๒๕๓๕ อันเป็นกฎหมายที่มีบทบัญญัติบางประการเกี่ยวกับการจำกัดสิทธิและเสรีภาพของบุคคล ซึ่งมาตรา ๒๙ ประกอบกับมาตรา ๓๓ มาตรา ๓๔ มาตรา ๔๑ มาตรา ๔๒ และมาตรา ๔๓ ของรัฐธรรมนูญแห่งราชอาณาจักรไทย บัญญัติให้กระทำได้ โดยอาศัยอำนาจตามบทบัญญัติแห่งกฎหมาย รัฐมนตรีว่าการกระทรวงมหาดไทยออกกฎกระทรวงไว้ดังต่อไปนี้

ข้อ ๑ กฎกระทรวงนี้ให้ใช้บังคับได้มีกำหนดห้าปี

ข้อ ๒ ให้ใช้บังคับผังเมืองรวม ในท้องที่ตำบลคอนสวรรค์ ตำบลโคกมั่งงอย ตำบลยางหวาย และตำบลบ้านโสก อำเภอคอนสวรรค์ จังหวัดชัยภูมิ ภายในแนวเขตตามแผนที่ท้ายกฎกระทรวงนี้

ข้อ ๓ การวางและจัดทำผังเมืองรวมตามกฎกระทรวงนี้ มีวัตถุประสงค์เพื่อใช้เป็นแนวทางในการพัฒนา และการดำรงรักษาเมืองและบริเวณที่เกี่ยวข้องหรือชนบท ในด้านการใช้ประโยชน์ในทรัพย์สิน การคมนาคมและการขนส่ง การสาธารณูปโภค บริการสาธารณะ และสภาพแวดล้อม ในบริเวณแนวเขตตามข้อ ๒ ให้สอดคล้องกับการพัฒนาระบบเศรษฐกิจและสังคมของประเทศตามแผนพัฒนาเศรษฐกิจและสังคมแห่งชาติ

ข้อ ๔ ผังเมืองรวมตามกฎกระทรวงนี้ มีนโยบายและมาตรการเพื่อจัดระบบการใช้ประโยชน์ที่ดิน โครงข่ายคมนาคมขนส่งและบริการสาธารณะให้มีประสิทธิภาพ สามารถรองรับและสอดคล้องกับการขยายตัวของชุมชนในอนาคต รวมทั้งส่งเสริมและพัฒนาเศรษฐกิจ โดยมีสาระสำคัญดังต่อไปนี้

(๑) ส่งเสริมและพัฒนาชุมชนให้เป็นศูนย์กลางเกษตรกรรม การค้า และบริการ

(๒) ส่งเสริมและพัฒนาด้านที่อยู่อาศัยและพาณิชยกรรมให้สอดคล้องกับการขยายตัวของชุมชนในอนาคต

(๓) ส่งเสริมและพัฒนาการบริการทางสังคม การสาธารณูปโภคและสาธารณูปการให้เพียงพอและได้มาตรฐาน

(๔) ส่งเสริมและอนุรักษ์ศิลปวัฒนธรรม โบราณสถาน ศิลปกรรม สถาปัตยกรรม ประวัติศาสตร์ และสภาพแวดล้อมที่มีคุณค่าทางศาสนา เพื่อดำรงความเป็นเอกลักษณ์ของชุมชน

(๕) ส่งเสริมและพัฒนาชุมชนให้เป็นแหล่งท่องเที่ยวที่สำคัญทางศาสนสถานและทางธรรมชาติ

(๖) อนุรักษ์ทรัพยากรธรรมชาติและสิ่งแวดล้อม

ข้อ ๕ การใช้ประโยชน์ที่ดินภายในเขตผังเมืองรวม ให้เป็นไปตามแผนผังกำหนดการใช้ประโยชน์ที่ดินตามที่ได้จำแนกประเภท แผนผังแสดงโครงการคมนาคมและขนส่ง และรายการประกอบแผนผังท้ายกฎกระทรวงนี้

ข้อ ๖ การใช้ประโยชน์ที่ดินตามแผนผังกำหนดการใช้ประโยชน์ที่ดินตามที่ได้จำแนกประเภทท้ายกฎกระทรวงนี้ ให้เป็นไปดังต่อไปนี้

(๑) ที่ดินในบริเวณหมายเลข ๑.๑ ถึงหมายเลข ๑.๑๑ ที่กำหนดไว้เป็นสีเหลือง ให้เป็นที่ดินประเภทที่อยู่อาศัยหนาแน่นน้อย

(๒) ที่ดินในบริเวณหมายเลข ๒.๑ และหมายเลข ๒.๒ ที่กำหนดไว้เป็นสีแดง ให้เป็นที่ดินประเภทพาณิชยกรรมและที่อยู่อาศัยหนาแน่นมาก

(๓) ที่ดินในบริเวณหมายเลข ๓ ที่กำหนดไว้เป็นสีม่วงอ่อน ให้เป็นที่ดินประเภทอุตสาหกรรมเฉพาะกิจ

(๔) ที่ดินในบริเวณหมายเลข ๔.๑ ถึงหมายเลข ๔.๘ ที่กำหนดไว้เป็นสีเขียว ให้เป็นที่ดินประเภทชนบทและเกษตรกรรม

(๕) ที่ดินในบริเวณหมายเลข ๕.๑ และหมายเลข ๕.๒ ที่กำหนดไว้เป็นสีขาวมีกรอบและเส้นทแยงสีเขียว ให้เป็นที่ดินประเภทอนุรักษ์ชนบทและเกษตรกรรม

(๖) ที่ดินในบริเวณหมายเลข ๖.๑ ถึงหมายเลข ๖.๓ ที่กำหนดไว้เป็นสีเขียวอ่อน ให้เป็นที่ดินประเภทที่โล่งเพื่อนันทนาการและการรักษาคุณภาพสิ่งแวดล้อม

(๗) ที่ดินในบริเวณหมายเลข ๗.๑ และหมายเลข ๗.๒ ที่กำหนดไว้เป็นสีเขียวมะกอก ให้เป็นที่ดินประเภทสถาบันการศึกษา

(๘) ที่ดินในบริเวณหมายเลข ๘ ที่กำหนดไว้เป็นสีน้ำตาลอ่อน ให้เป็นที่ดินประเภทอนุรักษ์เพื่อส่งเสริมเอกลักษณ์ศิลปวัฒนธรรมไทย

(๙) ที่ดินในบริเวณหมายเลข ๙.๑ ถึงหมายเลข ๙.๓ ที่กำหนดไว้เป็นสีเทาอ่อน ให้เป็นที่ดินประเภทสถาบันศาสนา

(๑๐) ที่ดินในบริเวณหมายเลข ๑๐.๑ ถึงหมายเลข ๑๐.๓ ที่กำหนดไว้เป็นสีน้ำเงิน ให้เป็นที่ดินประเภทสถาบันราชการ การสาธารณูปโภคและสาธารณูปการ

ข้อ ๗ ที่ดินประเภทที่อยู่อาศัยหนาแน่นน้อย ให้ใช้ประโยชน์ที่ดินเพื่อการอยู่อาศัย สถาบันราชการ การสาธารณูปโภคและสาธารณูปการเป็นส่วนใหญ่ สำหรับการใช้ประโยชน์ที่ดินเพื่อกิจการอื่น ให้ใช้ได้ไม่เกินร้อยละสิบของที่ดินประเภทนี้ในแต่ละบริเวณ

ที่ดินประเภทนี้ ห้ามใช้ประโยชน์ที่ดินเพื่อกิจการตามที่กำหนด ดังต่อไปนี้

(๑) โรงงานทุกจำพวกตามกฎหมายว่าด้วยโรงงาน เว้นแต่โรงงานตามประเภท ชนิด และจำพวกที่กำหนดให้ดำเนินการได้ตามบัญชีท้ายกฎกระทรวงนี้ และโรงงานบำบัดน้ำเสียรวมของชุมชน

(๒) คลังน้ำมันเชื้อเพลิงและสถานที่ที่ใช้ในการเก็บรักษาน้ำมันเชื้อเพลิง ที่ไม่ใช่ก๊าซปิโตรเลียมเหลวและก๊าซธรรมชาติ เพื่อจำหน่ายที่ต้องขออนุญาตตามกฎหมายว่าด้วยการควบคุมน้ำมันเชื้อเพลิง เว้นแต่เป็นสถานีบริการน้ำมันเชื้อเพลิง

(๓) สถานที่บรรจุก๊าซ สถานที่เก็บก๊าซ และห้องบรรจุก๊าซ สำหรับก๊าซปิโตรเลียมเหลวตามกฎหมายว่าด้วยการควบคุมน้ำมันเชื้อเพลิง แต่ไม่หมายความรวมถึงสถานีบริการ ร้านจำหน่ายก๊าซ สถานที่ใช้ก๊าซ และสถานที่จำหน่ายอาหารที่ใช้ก๊าซ

(๔) เลี้ยงม้า โค กระบือ สุกร แพะ แกะ ห่าน เป็ด ไก่ งู จระเข้ หรือสัตว์ป่าตามกฎหมายว่าด้วยการสงวนและคุ้มครองสัตว์ป่า เพื่อการค้า

(๕) สุสานและฌาปนสถานตามกฎหมายว่าด้วยสุสานและฌาปนสถาน

(๖) การอยู่อาศัยหรือประกอบพาณิชยกรรมประเภทอาคารสูงหรืออาคารขนาดใหญ่

(๗) การอยู่อาศัยประเภทห้องชุด อาคารชุด หอพัก หรืออาคารอยู่อาศัยรวม

(๘) โรงฆ่าสัตว์

(๙) ไซโลเก็บผลิตผลทางการเกษตร

(๑๐) กำจัดมูลฝอย

(๑๑) ซื้อขายหรือเก็บชิ้นส่วนเครื่องจักรกลเก่า

(๑๒) ซื้อขายหรือเก็บเศษวัสดุ

การใช้ประโยชน์ที่ดินริมทางหลวงแผ่นดินหมายเลข ๒๐๕๔ ให้มีที่ว่างตามแนวขนานริมเขตทางไม่น้อยกว่า ๖ เมตร

ข้อ ๘ ที่ดินประเภทพาณิชยกรรมและที่อยู่อาศัยหนาแน่นมาก ให้ใช้ประโยชน์ที่ดินเพื่อพาณิชยกรรม การอยู่อาศัย สถาบันราชการ การสาธารณูปโภคและสาธารณูปการเป็นส่วนใหญ่ สำหรับการใช้ประโยชน์ที่ดินเพื่อกิจการอื่น ให้ใช้ได้ไม่เกินร้อยละสิบของที่ดินประเภทนี้ในแต่ละบริเวณ

ที่ดินประเภทนี้ ห้ามใช้ประโยชน์ที่ดินเพื่อกิจการตามที่กำหนด ดังต่อไปนี้

(๑) โรงงานทุกจำพวกตามกฎหมายว่าด้วยโรงงาน เว้นแต่โรงงานตามประเภท ชนิด และจำพวกที่กำหนดให้ดำเนินการได้ตามบัญชีท้ายกฎกระทรวงนี้ และโรงงานบำบัดน้ำเสียรวมของชุมชน

(๒) คลังน้ำมันเชื้อเพลิงและสถานที่ที่ใช้ในการเก็บรักษาน้ำมันเชื้อเพลิง ที่ไม่ใช่ก๊าซปิโตรเลียมเหลวและก๊าซธรรมชาติ เพื่อจำหน่ายที่ต้องขออนุญาตตามกฎหมายว่าด้วยการควบคุมน้ำมันเชื้อเพลิง

(๓) สถานที่บรรจุก๊าซ สถานที่เก็บก๊าซ และห้องบรรจุก๊าซ สำหรับก๊าซปิโตรเลียมเหลวตามกฎหมายว่าด้วยการควบคุมน้ำมันเชื้อเพลิง แต่ไม่หมายความรวมถึงร้านจำหน่ายก๊าซ สถานที่ใช้ก๊าซและสถานที่จำหน่ายอาหารที่ใช้ก๊าซ

(๔) เลี้ยงม้า โค กระบือ สุกร แพะ แกะ ห่าน เป็ด ไก่ งู จระเข้ หรือสัตว์ป่าตามกฎหมายว่าด้วยการสงวนและคุ้มครองสัตว์ป่า เพื่อการค้า

(๕) สุสานและฌาปนสถานตามกฎหมายว่าด้วยสุสานและฌาปนสถาน

(๖) โรงฆ่าสัตว์

(๗) ไซโลเก็บผลิตผลทางการเกษตร

(๘) กำจัดมูลฝอย

(๙) ซื้อขายหรือเก็บชิ้นส่วนเครื่องจักรกลเก่า

(๑๐) ซื้อขายหรือเก็บเศษวัสดุ

การใช้ประโยชน์ที่ดินริมทางหลวงแผ่นดินหมายเลข ๒๐๕๔ ให้มีที่ว่างตามแนวขนานริมเขตทางไม่น้อยกว่า ๖ เมตร

ข้อ ๙ ที่ดินประเภทอุตสาหกรรมเฉพาะกิจ ให้ใช้ประโยชน์ที่ดินเพื่ออุตสาหกรรมที่ประกอบกิจการในลักษณะโรงงานตามกฎหมายว่าด้วยโรงงานตามประเภท ชนิด และจำพวกที่กำหนดให้ดำเนินการได้ตามบัญชีท้ายกฎกระทรวงนี้ โรงงานบำบัดน้ำเสียรวมของชุมชน สถาบันราชการ การสาธารณูปโภค และสาธารณูปการเป็นส่วนใหญ่ สำหรับการใช้ประโยชน์ที่ดินเพื่อกิจการอื่น ให้ใช้ได้ไม่เกินร้อยละห้าของที่ดินประเภทนี้ในแต่ละบริเวณ

ที่ดินประเภทนี้ ห้ามใช้ประโยชน์ที่ดินเพื่อกิจการตามที่กำหนด ดังต่อไปนี้

(๑) โรงงานทุกจำพวกตามกฎหมายว่าด้วยโรงงาน เว้นแต่โรงงานตามประเภท ชนิด และจำพวกที่กำหนดให้ดำเนินการได้ตามบัญชีท้ายกฎกระทรวงนี้ และโรงงานบำบัดน้ำเสียรวมของชุมชน

(๒) คลังน้ำมันเชื้อเพลิงและสถานที่ที่ใช้ในการเก็บรักษาน้ำมันเชื้อเพลิง ที่ไม่ใช่ก๊าซปิโตรเลียมเหลวและก๊าซธรรมชาติ เพื่อจำหน่ายที่ต้องขออนุญาตตามกฎหมายว่าด้วยการควบคุมน้ำมันเชื้อเพลิง เว้นแต่เป็นสถานีบริการน้ำมันเชื้อเพลิง

(๓) สถานที่บรรจุก๊าซ สถานที่เก็บก๊าซ และห้องบรรจุก๊าซ สำหรับก๊าซปิโตรเลียมเหลวตามกฎหมายว่าด้วยการควบคุมน้ำมันเชื้อเพลิง แต่ไม่หมายความรวมถึงสถานีบริการ ร้านจำหน่ายก๊าซ สถานที่ใช้ก๊าซ และสถานที่จำหน่ายอาหารที่ใช้ก๊าซ

(๔) เลี้ยงม้า โค กระบือ สุกร แพะ แกะ ห่าน เป็ด ไก่ งู จระเข้ หรือสัตว์ป่าตามกฎหมายว่าด้วยการสงวนและคุ้มครองสัตว์ป่า เพื่อการค้า

(๕) สุสานและฌาปนสถานตามกฎหมายว่าด้วยสุสานและฌาปนสถาน

(๖) โรงแรมตามกฎหมายว่าด้วยโรงแรม

(๗) จัดสรรที่ดินเพื่อประกอบพาณิชยกรรม

(๘) จัดสรรที่ดินเพื่อการอยู่อาศัย

(๙) การอยู่อาศัยหรือประกอบพาณิชยกรรมประเภทอาคารสูงหรืออาคารขนาดใหญ่

(๑๐) การอยู่อาศัยประเภทห้องชุด อาคารชุด หอพัก หรืออาคารอยู่อาศัยรวม

(๑๑) สถานสงเคราะห์หรือรับเลี้ยงเด็ก

(๑๒) สถานสงเคราะห์หรือรับเลี้ยงคนชรา

(๑๓) สถานสงเคราะห์หรือรับเลี้ยงคนพิการ

การใช้ประโยชน์ที่ดินริมทางหลวงแผ่นดินหมายเลข ๒๐๕๔ ให้มีที่ว่างตามแนวขนานริมเขตทางไม่น้อยกว่า ๖ เมตร

ข้อ ๑๐ ที่ดินประเภทชนบทและเกษตรกรรม ให้ใช้ประโยชน์ที่ดินเพื่อเกษตรกรรมหรือเกี่ยวข้องกับเกษตรกรรม สถาบันราชการ การสาธารณูปโภคและสาธารณูปการเป็นส่วนใหญ่ สำหรับการใช้ประโยชน์ที่ดินเพื่อกิจการอื่น ให้ใช้ได้ไม่เกินร้อยละห้าของที่ดินประเภทนี้ในแต่ละบริเวณ

ที่ดินประเภทนี้ ห้ามใช้ประโยชน์ที่ดินเพื่อกิจการตามที่กำหนด ดังต่อไปนี้

(๑) โรงงานทุกจำพวกตามกฎหมายว่าด้วยโรงงาน เว้นแต่โรงงานตามประเภท ชนิด และจำพวกที่กำหนดให้ดำเนินการได้ตามบัญชีท้ายกฎกระทรวงนี้ และโรงงานบำบัดน้ำเสียรวมของชุมชน

(๒) คลังน้ำมันเชื้อเพลิงและสถานที่ที่ใช้ในการเก็บรักษาน้ำมันเชื้อเพลิง ที่ไม่ใช่ก๊าซปิโตรเลียมเหลวและก๊าซธรรมชาติ เพื่อจำหน่ายที่ต้องขออนุญาตตามกฎหมายว่าด้วยการควบคุมน้ำมันเชื้อเพลิง เว้นแต่เป็นสถานีบริการน้ำมันเชื้อเพลิง

(๓) สถานที่บรรจุก๊าซ สถานที่เก็บก๊าซ และห้องบรรจุก๊าซ สำหรับก๊าซปิโตรเลียมเหลวตามกฎหมายว่าด้วยการควบคุมน้ำมันเชื้อเพลิง แต่ไม่หมายความรวมถึงสถานีบริการ ร้านจำหน่ายก๊าซ สถานที่ใช้ก๊าซ และสถานที่จำหน่ายอาหารที่ใช้ก๊าซ

(๔) โรงแรมตามกฎหมายว่าด้วยโรงแรม

(๕) จัดสรรที่ดินเพื่อประกอบอุตสาหกรรม

(๖) จัดสรรที่ดินเพื่อประกอบพาณิชยกรรม

(๗) จัดสรรที่ดินเพื่อการอยู่อาศัย

(๘) การอยู่อาศัยหรือประกอบพาณิชยกรรมประเภทอาคารสูงหรืออาคารขนาดใหญ่

(๙) การอยู่อาศัยหรือประกอบพาณิชยกรรมประเภทห้องแถว ตึกแถว หรือบ้านแถว

(๑๐) การอยู่อาศัยประเภทห้องชุด อาคารชุด หอพัก หรืออาคารอยู่อาศัยรวม

(๑๑) สนามกอล์ฟ

การใช้ประโยชน์ที่ดินริมทางหลวงแผ่นดินหมายเลข ๒๐๕๔ ให้มีที่ว่างตามแนวขนานริมเขตทางไม่น้อยกว่า ๖ เมตร

การใช้ประโยชน์ที่ดินริมฝั่งคลองบ้าน ห้วยโสก ห้วยเสียวน้อย และห้วยประดู่ ให้มีที่ว่างตามแนวขนานริมฝั่งตามสภาพธรรมชาติของคลองบ้าน ห้วยโสก ห้วยเสียวน้อย และห้วยประดู่ไม่น้อยกว่า ๖ เมตร เว้นแต่เป็นการก่อสร้างเพื่อการคมนาคมทางน้ำหรือการสาธารณูปโภค

ข้อ ๑๑ ที่ดินประเภทอนุรักษ์ชนบทและเกษตรกรรม ให้ใช้ประโยชน์ที่ดินเพื่อเกษตรกรรมหรือเกี่ยวข้องกับเกษตรกรรม การอนุรักษ์โบราณสถาน โบราณคดี สถาบันราชการ การสาธารณูปโภคและสาธารณูปการเป็นส่วนใหญ่ สำหรับการใช้ประโยชน์ที่ดินเพื่อกิจการอื่น ให้ใช้ได้ไม่เกินร้อยละห้าของที่ดินประเภทนี้ในแต่ละบริเวณ

ที่ดินประเภทนี้ ห้ามใช้ประโยชน์ที่ดินเพื่อกิจการตามที่กำหนด ดังต่อไปนี้

(๑) โรงงานทุกจำพวกตามกฎหมายว่าด้วยโรงงาน

(๒) คลังน้ำมันเชื้อเพลิงและสถานที่ที่ใช้ในการเก็บรักษาน้ำมันเชื้อเพลิง ที่ไม่ใช่ก๊าซปิโตรเลียมเหลวและก๊าซธรรมชาติ เพื่อจำหน่ายที่ต้องขออนุญาตตามกฎหมายว่าด้วยการควบคุมน้ำมันเชื้อเพลิง เว้นแต่เป็นสถานีบริการน้ำมันเชื้อเพลิง

(๓) สถานที่บรรจุก๊าซ สถานที่เก็บก๊าซ และห้องบรรจุก๊าซ สำหรับก๊าซปิโตรเลียมเหลวตามกฎหมายว่าด้วยการควบคุมน้ำมันเชื้อเพลิง แต่ไม่หมายความรวมถึงสถานีบริการ ร้านจำหน่ายก๊าซ สถานที่ใช้ก๊าซ และสถานที่จำหน่ายอาหารที่ใช้ก๊าซ

(๔) สุสานและฌาปนสถานตามกฎหมายว่าด้วยสุสานและฌาปนสถาน

(๕) โรงแรมตามกฎหมายว่าด้วยโรงแรม

(๖) จัดสรรที่ดินเพื่อประกอบอุตสาหกรรม

(๗) จัดสรรที่ดินเพื่อประกอบพาณิชยกรรม

(๘) จัดสรรที่ดินเพื่อการอยู่อาศัย

(๙) การอยู่อาศัยหรือประกอบพาณิชยกรรมประเภทอาคารขนาดใหญ่

(๑๐) การอยู่อาศัยหรือประกอบพาณิชยกรรมประเภทห้องแถว ตึกแถว หรือบ้านแถว

(๑๑) การอยู่อาศัยประเภทห้องชุด อาคารชุด หอพัก หรืออาคารอยู่อาศัยรวม

(๑๒) สถานที่เก็บสินค้าซึ่งเป็นที่เก็บหรือพักหรือขนถ่ายสินค้าหรือสิ่งของเพื่อประโยชน์ทางการค้าหรืออุตสาหกรรม

(๑๓) สนามกอล์ฟ

(๑๔) กำจัดมูลฝอย

(๑๕) ซื้อขายหรือเก็บชิ้นส่วนเครื่องจักรกลเก่า

(๑๖) ซื้อขายหรือเก็บเศษวัสดุ

การใช้ประโยชน์ที่ดินริมฝั่งห้วยประดู่ ให้มีที่ว่างตามแนวขนานริมฝั่งตามสภาพธรรมชาติของห้วยประดู่ไม่น้อยกว่า ๖ เมตร เว้นแต่เป็นการก่อสร้างเพื่อการคมนาคมทางน้ำหรือการสาธารณูปโภค

ข้อ ๑๒ ที่ดินประเภทที่โล่งเพื่อนันทนาการและการรักษาคุณภาพสิ่งแวดล้อม เฉพาะที่ดินซึ่งเป็นของรัฐ ให้ใช้ประโยชน์ที่ดินเพื่อนันทนาการหรือเกี่ยวข้องกับนันทนาการ การรักษาคุณภาพสิ่งแวดล้อม หรือสาธารณประโยชน์เท่านั้น

ที่ดินประเภทนี้ซึ่งเอกชนเป็นเจ้าของหรือผู้ครอบครองโดยชอบด้วยกฎหมาย ให้ใช้ประโยชน์ที่ดินเพื่อนันทนาการหรือเกี่ยวข้องกับนันทนาการ การรักษาคุณภาพสิ่งแวดล้อม การอยู่อาศัย เกษตรกรรมหรือเกี่ยวข้องกับเกษตรกรรม การสาธารณูปโภคและสาธารณูปการ หรือสาธารณประโยชน์เท่านั้น

ที่ดินประเภทนี้ ห้ามใช้ประโยชน์ที่ดินเพื่อกิจการตามที่กำหนด ดังต่อไปนี้

(๑) โรงงานทุกจำพวกตามกฎหมายว่าด้วยโรงงาน

(๒) เลี้ยงม้า โค กระบือ สุกร แพะ แกะ ห่าน เป็ด ไก่ งู จระเข้ หรือสัตว์ป่าตามกฎหมายว่าด้วยการสงวนและคุ้มครองสัตว์ป่า เพื่อการค้า

(๓) จัดสรรที่ดินเพื่อการอยู่อาศัย

(๔) การอยู่อาศัยหรือประกอบพาณิชยกรรมประเภทอาคารขนาดใหญ่

(๕) การอยู่อาศัยประเภทห้องแถว ตึกแถว หรือบ้านแถว

(๖) การอยู่อาศัยประเภทห้องชุด อาคารชุด หอพัก หรืออาคารอยู่อาศัยรวม

ข้อ ๑๓ ที่ดินประเภทสถาบันการศึกษา ให้ใช้ประโยชน์ที่ดินเพื่อการศึกษาหรือเกี่ยวข้องกับการศึกษา สถาบันราชการ หรือสาธารณประโยชน์เท่านั้น

ข้อ ๑๔ ที่ดินประเภทอนุรักษ์เพื่อส่งเสริมเอกลักษณ์ศิลปวัฒนธรรมไทย ให้ใช้ประโยชน์ที่ดินเพื่อการส่งเสริมเอกลักษณ์ศิลปวัฒนธรรมและสถาปัตยกรรมท้องถิ่น ศิลปกรรม ประวัติศาสตร์ การอนุรักษ์โบราณสถาน โบราณคดี ประวัติศาสตร์ตามกฎหมายว่าด้วยโบราณสถาน โบราณวัตถุ ศิลปวัตถุและพิพิธภัณฑสถานแห่งชาติ การอยู่อาศัย การศาสนา สถาบันราชการ การสาธารณูปโภคและสาธารณูปการเป็นส่วนใหญ่ สำหรับการใช้ประโยชน์ที่ดินเพื่อกิจการอื่น ให้ใช้ได้ไม่เกินร้อยละห้าของที่ดินประเภทนี้ในแต่ละบริเวณ

ที่ดินประเภทนี้ ห้ามใช้ประโยชน์ที่ดินเพื่อกิจการตามที่กำหนด ดังต่อไปนี้

(๑) โรงงานทุกจำพวกตามกฎหมายว่าด้วยโรงงาน

(๒) คลังน้ำมันเชื้อเพลิงและสถานที่ที่ใช้ในการเก็บรักษาน้ำมันเชื้อเพลิง ที่ไม่ใช่ก๊าซปิโตรเลียมเหลวและก๊าซธรรมชาติ เพื่อจำหน่ายที่ต้องขออนุญาตตามกฎหมายว่าด้วยการควบคุมน้ำมันเชื้อเพลิง

(๓) สถานที่บรรจุก๊าซ สถานที่เก็บก๊าซ และห้องบรรจุก๊าซ สำหรับก๊าซปิโตรเลียมเหลวตามกฎหมายว่าด้วยการควบคุมน้ำมันเชื้อเพลิง แต่ไม่หมายความรวมถึงร้านจำหน่ายก๊าซ สถานที่ใช้ก๊าซและสถานที่จำหน่ายอาหารที่ใช้ก๊าซ

(๔) เลี้ยงม้า โค กระบือ สุกร แพะ แกะ ห่าน เป็ด ไก่ งู จระเข้ หรือสัตว์ป่าตามกฎหมายว่าด้วยการสงวนและคุ้มครองสัตว์ป่า เพื่อการค้า

(๕) สุสานและฌาปนสถานตามกฎหมายว่าด้วยสุสานและฌาปนสถาน

(๖) โรงแรมตามกฎหมายว่าด้วยโรงแรม

(๗) จัดสรรที่ดินเพื่อประกอบอุตสาหกรรม

(๘) จัดสรรที่ดินเพื่อประกอบพาณิชยกรรม

(๙) จัดสรรที่ดินเพื่อการอยู่อาศัย

(๑๐) การอยู่อาศัยหรือประกอบพาณิชยกรรมประเภทอาคารสูงหรืออาคารขนาดใหญ่

(๑๑) สถานีขนส่งสินค้า

(๑๒) โรงฆ่าสัตว์

(๑๓) ไซโลเก็บผลิตผลทางการเกษตร

(๑๔) สถานีขนส่งผู้โดยสาร

(๑๕) กำจัดมูลฝอย

(๑๖) ซื้อขายหรือเก็บชิ้นส่วนเครื่องจักรกลเก่า

(๑๗) ซื้อขายหรือเก็บเศษวัสดุ

ข้อ ๑๕ ที่ดินประเภทสถาบันศาสนา ให้ใช้ประโยชน์ที่ดินเพื่อการศาสนาหรือเกี่ยวข้องกับการศาสนา การศึกษา สถาบันราชการ หรือสาธารณประโยชน์เท่านั้น

ข้อ ๑๖ ที่ดินประเภทสถาบันราชการ การสาธารณูปโภคและสาธารณูปการ ให้ใช้ประโยชน์ที่ดินเพื่อกิจการของรัฐ กิจการเกี่ยวกับการสาธารณูปโภคและสาธารณูปการ หรือสาธารณประโยชน์เท่านั้น

ข้อ ๑๗ การใช้ประโยชน์ที่ดินตามแผนผังแสดงโครงการคมนาคมและขนส่งท้ายกฎกระทรวงนี้ ให้เป็นไปดังต่อไปนี้

(๑) ที่ดินในบริเวณแนวถนนสาย ก ๒ ถนนสาย ก ๓ ถนนสาย ก ๔ ถนนสาย ก ๕ ถนนสาย ก ๖ และถนนสาย ก ๗ ห้ามใช้ประโยชน์ที่ดินเพื่อกิจการอื่น นอกจากกิจการตามที่กำหนดดังต่อไปนี้

(ก) การสร้างถนนหรือเกี่ยวข้องกับถนน และการสาธารณูปโภคและสาธารณูปการ

(ข) การสร้างรั้วหรือกำแพง

(ค) เกษตรกรรมหรือเกี่ยวข้องกับเกษตรกรรมที่มีความสูงของอาคารไม่เกิน ๙ เมตร หรือไม่ใช่อาคารขนาดใหญ่

(๒) ที่ดินในบริเวณแนวถนนสาย ก ๑ และถนนสาย ข ห้ามใช้ประโยชน์ที่ดินเพื่อกิจการอื่น นอกจากกิจการตามที่กำหนดดังต่อไปนี้

(ก) การสร้างถนนหรือเกี่ยวข้องกับถนน และการสาธารณูปโภคและสาธารณูปการ

(ข) การสร้างรั้วหรือกำแพง

(ค) เกษตรกรรมหรือเกี่ยวข้องกับเกษตรกรรมที่มีความสูงของอาคารไม่เกิน ๙ เมตร หรือไม่ใช่อาคารขนาดใหญ่

(ง) การอยู่อาศัยที่มีความสูงของอาคารไม่เกิน ๙ เมตร หรือไม่ใช่อาคารขนาดใหญ่

(จ) การอยู่อาศัยที่ไม่ใช่ห้องแถว ตึกแถว หรือบ้านแถว

(ฉ) การอยู่อาศัยที่ไม่เป็นส่วนหนึ่งของการจัดสรรที่ดิน

ข้อ ๑๘ ให้ผู้มีอำนาจหน้าที่ในการควบคุมการก่อสร้างอาคารหรือการประกอบกิจการในเขตผังเมืองรวมปฏิบัติการให้เป็นไปตามกฎกระทรวงนี้

ให้ไว้ ณ วันที่ ๓๐ กันยายน พ.ศ. ๒๕๕๖

จารุพงศ์ เรืองสุวรรณ

รัฐมนตรีว่าการกระทรวงมหาดไทย

หมายเหตุ :- เหตุผลในการประกาศใช้กฎกระทรวงฉบับนี้ คือ โดยที่สมควรกำหนดให้ใช้บังคับผังเมืองรวมในท้องที่ตำบลคอนสวรรค์ ตำบลโคกมั่งงอย ตำบลยางหวาย และตำบลบ้านโสก อำเภอคอนสวรรค์ จังหวัดชัยภูมิ เพื่อใช้เป็นแนวทางในการพัฒนาและการดำรงรักษาเมืองและบริเวณที่เกี่ยวข้องหรือชนบท ในด้านการใช้ประโยชน์ในทรัพย์สิน การคมนาคมและการขนส่ง การสาธารณูปโภค บริการสาธารณะ และสภาพแวดล้อม ทั้งนี้ เพื่อให้บรรลุวัตถุประสงค์ของการผังเมือง และโดยที่มาตรา ๒๖ วรรคหนึ่ง แห่งพระราชบัญญัติการผังเมือง พ.ศ. ๒๕๑๘ ซึ่งแก้ไขเพิ่มเติมโดยพระราชบัญญัติการผังเมือง (ฉบับที่ ๓) พ.ศ. ๒๕๓๕ บัญญัติว่า การใช้บังคับผังเมืองรวมให้กระทำโดยกฎกระทรวง จึงจำเป็นต้องออกกฎกระทรวงนี้

บัญชีท้ายกฎกระทรวงให้ใช้บังคับผังเมืองรวมชุมชนคอนสวรรค์ จังหวัดชัยภูมิ

พ.ศ. ๒๕๕๖

ลำดับที่	ประเภทหรือชนิดของโรงงาน	ที่ดินประเภท											
		พาณิชยกรรมและที่อยู่อาศัยหนาแน่นมาก			ที่อยู่อาศัยหนาแน่นน้อย			ชนบทและเกษตรกรรม			อุตสาหกรรมเฉพาะกิจ		
		โรงงานจำพวกที่			โรงงานจำพวกที่			โรงงานจำพวกที่			โรงงานจำพวกที่		
		๑	๒	๓	๑	๒	๓	๑	๒	๓	๑	๒	๓
๒	โรงงานประกอบกิจการเกี่ยวกับผลิตผลเกษตรกรรม อย่างใดอย่างหนึ่งหรือหลายอย่างดังต่อไปนี้ (๕) การเก็บรักษาหรือลำเลียงพืช เมล็ดพืช หรือผลิตผลจากพืชในไซโล โกดัง หรือคลังสินค้า												ได้
๘	โรงงานประกอบกิจการเกี่ยวกับผัก พืช หรือผลไม้ อย่างใดอย่างหนึ่งหรือหลายอย่างดังต่อไปนี้ (๑) การทำอาหารหรือเครื่องดื่มจากผัก พืช หรือผลไม้ และบรรจุในภาชนะที่ผนึกและอากาศเข้าไม่ได้							ได้			ได้	ได้	ได้
	(๒) การถนอมผัก พืช หรือผลไม้โดยวิธีกวน ตากแห้ง ดอง หรือทำให้เยือกแข็งโดยฉับพลันหรือเหือดแห้ง							ได้			ได้	ได้	ได้
๙	โรงงานประกอบกิจการเกี่ยวกับเมล็ดพืชหรือหัวพืช อย่างใดอย่างหนึ่งหรือหลายอย่างดังต่อไปนี้ (๑) การสี ฝัด หรือขัดข้าว							ได้	ได้	ได้	ได้	ได้	ได้
	(๓) การป่นหรือบดเมล็ดพืชหรือหัวพืช							ได้	ได้	ได้	ได้	ได้	ได้
	(๔) การผลิตอาหารสำเร็จรูปจากเมล็ดพืชหรือหัวพืช							ได้	ได้	ได้	ได้	ได้	ได้
	(๖) การปอกหัวพืชหรือทำหัวพืชให้เป็นเส้น แว่น หรือแท่ง							ได้	ได้	ได้	ได้	ได้	ได้

ลำดับที่	ประเภทหรือชนิดของโรงงาน	ที่ดินประเภท											
		พาณิชยกรรมและที่อยู่อาศัยหนาแน่นมาก			ที่อยู่อาศัยหนาแน่นน้อย			ชนบทและเกษตรกรรม			อุตสาหกรรมเฉพาะกิจ		
		โรงงานจำพวกที่			โรงงานจำพวกที่			โรงงานจำพวกที่			โรงงานจำพวกที่		
		๑	๒	๓	๑	๒	๓	๑	๒	๓	๑	๒	๓
๑๐	โรงงานประกอบกิจการเกี่ยวกับอาหารจากแป้ง อย่างใดอย่างหนึ่งหรือหลายอย่าง ดังต่อไปนี้												
	(๑) การทำขนมปังหรือขนมเค้ก	ได้			ได้			ได้	ได้	ได้	ได้	ได้	ได้
	(๒) การทำขนมปังกรอบหรือขนมอบแห้ง	ได้			ได้			ได้	ได้	ได้	ได้	ได้	ได้
๑๓	โรงงานประกอบกิจการเกี่ยวกับเครื่องปรุงหรือเครื่องประกอบอาหาร อย่างใดอย่างหนึ่งหรือหลายอย่าง ดังต่อไปนี้												
	(๗) การบดหรือป่นเครื่องเทศ							ได้	ได้	ได้	ได้	ได้	ได้
	(๘) การทำพริกป่น พริกไทยป่น หรือเครื่องแกง							ได้	ได้	ได้	ได้	ได้	ได้
๑๔	โรงงานประกอบกิจการเกี่ยวกับการทำน้ำแข็ง หรือตัด ซอย บด หรือย่อยน้ำแข็ง								ได้	ได้		ได้	ได้
๒๐	โรงงานประกอบกิจการเกี่ยวกับน้ำดื่ม เครื่องดื่มที่ไม่มีแอลกอฮอล์ น้ำอัดลม หรือน้ำแร่ อย่างใดอย่างหนึ่งหรือหลายอย่าง ดังต่อไปนี้												
	(๑) การทำน้ำดื่ม				ได้			ได้			ได้	ได้	ได้
	(๒) การทำเครื่องดื่มที่ไม่มีแอลกอฮอล์								ได้			ได้	ได้
๓๔	โรงงานประกอบกิจการเกี่ยวกับไม้ อย่างใดอย่างหนึ่งหรือหลายอย่าง ดังต่อไปนี้												
	(๑) การเลื่อย ไส ซอย เซาะร่อง หรือการแปรรูปไม้ด้วยวิธีอื่นที่คล้ายคลึงกัน												ได้
	(๒) การทำวงกบ ขอบประตู ขอบหน้าต่าง บานหน้าต่าง บานประตู หรือส่วนประกอบที่ทำด้วยไม้ของอาคาร												ได้

ลำดับที่	ประเภทหรือชนิดของโรงงาน	ที่ดินประเภท											
		พาณิชยกรรมและที่อยู่อาศัยหนาแน่นมาก			ที่อยู่อาศัยหนาแน่นน้อย			ชนบทและเกษตรกรรม			อุตสาหกรรมเฉพาะกิจ		
		โรงงานจำพวกที่			โรงงานจำพวกที่			โรงงานจำพวกที่			โรงงานจำพวกที่		
		๑	๒	๓	๑	๒	๓	๑	๒	๓	๑	๒	๓
๓๕	โรงงานผลิตภาชนะบรรจุหรือเครื่องใช้จากไม้ไผ่ หวาย ฟาง อ้อ กก หรือผักตบชวา				ได้			ได้				ได้	ได้
๔๑	โรงงานประกอบกิจการเกี่ยวกับ (๑) การพิมพ์ การทำแฟ้มเก็บเอกสาร การเย็บเล่ม ทำปก หรือตบแต่งสิ่งพิมพ์	ได้			ได้	ได้		ได้	ได้	ได้	ได้	ได้	ได้
๕๗	โรงงานประกอบกิจการเกี่ยวกับซีเมนต์ ปูนขาว หรือปูนปลาสเตอร์ อย่างใดอย่างหนึ่งหลายอย่าง ดังต่อไปนี้ (๓) การผสมซีเมนต์ ปูนขาว หรือปูนปลาสเตอร์อย่างใดอย่างหนึ่งหรือหลายอย่าง เข้าด้วยกัน หรือการผสมซีเมนต์ ปูนขาว หรือปูนปลาสเตอร์อย่างใดอย่างหนึ่ง หรือหลายอย่างเข้ากับวัสดุอื่น									ได้			ได้
๖๑	โรงงานผลิต ตบแต่ง ดัดแปลง หรือซ่อมแซมเครื่องมือหรือเครื่องใช้ที่ทำด้วยเหล็ก หรือเหล็กกล้า และรวมถึงส่วนประกอบหรืออุปกรณ์ของเครื่องมือหรือเครื่องใช้ดังกล่าว				ได้			ได้			ได้	ได้	ได้
๖๒	โรงงานผลิต ตบแต่ง ดัดแปลง หรือซ่อมแซมเครื่องเรือนหรือเครื่องตบแต่ง ภายในอาคารที่ทำจากโลหะหรือโลหะเป็นส่วนใหญ่ และรวมถึงส่วนประกอบ หรืออุปกรณ์ของเครื่องเรือนหรือเครื่องตบแต่งดังกล่าว				ได้			ได้			ได้	ได้	ได้
๖๓	โรงงานประกอบกิจการเกี่ยวกับผลิตภัณฑ์โลหะสำหรับใช้ในการก่อสร้างหรือติดตั้ง อย่างใดอย่างหนึ่งหรือหลายอย่าง ดังต่อไปนี้ (๒) การทำส่วนประกอบสำหรับใช้ในการก่อสร้างอาคาร										ได้	ได้	ได้
๖๕	โรงงานผลิต ประกอบ ดัดแปลง หรือซ่อมแซมเครื่องยนต์ เครื่องกังหัน และรวมถึงส่วนประกอบหรืออุปกรณ์ของเครื่องยนต์หรือเครื่องกังหันดังกล่าว				ได้			ได้			ได้	ได้	ได้

ลำดับที่	ประเภทหรือชนิดของโรงงาน	ที่ดินประเภท											
		พาณิชยกรรมและที่อยู่อาศัยหนาแน่นมาก			ที่อยู่อาศัยหนาแน่นน้อย			ชนบทและเกษตรกรรม			อุตสาหกรรมเฉพาะกิจ		
		โรงงานจำพวกที่			โรงงานจำพวกที่			โรงงานจำพวกที่			โรงงานจำพวกที่		
		๑	๒	๓	๑	๒	๓	๑	๒	๓	๑	๒	๓
๗๐	โรงงานผลิต ประกอบ ดัดแปลง หรือซ่อมแซมเครื่องสูบน้ำ เครื่องอัดอากาศหรือก๊าซ เครื่องเป่าลม เครื่องปรับหรือถ่ายเทอากาศ เครื่องโปรยน้ำดับไฟ ตู้เย็น หรือเครื่องประกอบตู้เย็น เครื่องขายสินค้าอัตโนมัติ เครื่องล้าง ซัก ซักแห้ง หรือรีดผ้า เครื่องเย็บ เครื่องส่งกำลังกล เครื่องยก ปั้นจั่น ลิฟต์ บันไดเลื่อน รถบรรทุก รถแทรกเตอร์ รถพ่วงสำหรับใช้ในการอุตสาหกรรม รถยกซ้อนของ (Stackers) เตาไฟหรือเตาอบ สำหรับใช้ในการอุตสาหกรรมหรือสำหรับใช้ในบ้านแต่ผลิตภัณฑ์นั้น ต้องไม่ใช้พลังงานไฟฟ้า และรวมถึงส่วนประกอบหรืออุปกรณ์ของผลิตภัณฑ์ดังกล่าว				ได้			ได้			ได้	ได้	
๗๘	โรงงานประกอบกิจการเกี่ยวกับจักรยานยนต์ จักรยานสามล้อ หรือจักรยานสองล้อ อย่างใดอย่างหนึ่งหรือหลายอย่าง ดังต่อไปนี้												
	(๑) การสร้าง ประกอบ ดัดแปลง หรือเปลี่ยนแปลงสภาพจักรยานยนต์ จักรยานสามล้อ หรือจักรยานสองล้อ				ได้			ได้			ได้	ได้	ได้
	(๒) การทำชิ้นส่วนพิเศษหรืออุปกรณ์สำหรับจักรยานยนต์ จักรยานสามล้อ หรือจักรยานสองล้อ				ได้			ได้			ได้	ได้	ได้
๘๐	โรงงานผลิต ประกอบ ดัดแปลง หรือซ่อมแซมล้อเลื่อนที่ขับเคลื่อนด้วยแรงคน หรือสัตว์ซึ่งมิใช่จักรยาน และรวมถึงส่วนประกอบหรืออุปกรณ์ของผลิตภัณฑ์ดังกล่าว				ได้			ได้			ได้	ได้	ได้
๙๐	โรงงานจัดหาน้ำ ทำน้ำให้บริสุทธิ์ หรือจำหน่ายน้ำไปยังอาคารหรือโรงงานอุตสาหกรรม									ได้			ได้
๙๔	โรงงานซ่อมเครื่องมือไฟฟ้าหรือเครื่องใช้ไฟฟ้าสำหรับใช้ในบ้านหรือใช้ประจำตัว	ได้			ได้			ได้			ได้		

ลำดับที่	ประเภทหรือชนิดของโรงงาน	ที่ดินประเภท											
		พาณิชยกรรมและที่อยู่อาศัยหนาแน่นมาก			ที่อยู่อาศัยหนาแน่นน้อย			ชนบทและเกษตรกรรม			อุตสาหกรรมเฉพาะกิจ		
		โรงงานจำพวกที่			โรงงานจำพวกที่			โรงงานจำพวกที่			โรงงานจำพวกที่		
		๑	๒	๓	๑	๒	๓	๑	๒	๓	๑	๒	๓
๙๕	โรงงานประกอบกิจการเกี่ยวกับยานที่ขับเคลื่อนด้วยเครื่องยนต์ รถพ่วง จักรยานสามล้อ จักรยานสองล้อ หรือส่วนประกอบของยานดังกล่าว อย่างใดอย่างหนึ่งหรือหลายอย่างดังต่อไปนี้												
	(๑) การซ่อมแซมยานที่ขับเคลื่อนด้วยเครื่องยนต์หรือส่วนประกอบของยานดังกล่าว												ได้
	(๒) การซ่อมแซมรถพ่วง จักรยานสามล้อ จักรยานสองล้อ หรือส่วนประกอบของยานดังกล่าว									ได้			ได้
	(๓) การพ่นสีกันสนิมยานที่ขับเคลื่อนด้วยเครื่องยนต์												ได้
	(๔) การล้างหรืออัดฉีดยานที่ขับเคลื่อนด้วยเครื่องยนต์	ได้			ได้			ได้			ได้		

หมายเหตุ ลำดับที่ หมายถึง ลำดับที่ตามกฎหมายว่าด้วยโรงงาน

ได้ หมายถึง สามารถประกอบกิจการโรงงานได้ภายใต้บังคับของกฎหมายว่าด้วยโรงงาน

โรงงานจำพวกที่ หมายถึง จำพวกโรงงานตามกฎหมายว่าด้วยโรงงาน

แผนที่ท้ายกฎกระทรวง
ให้ใช้บังคับผังเมืองรวมชุมชนคอนสวรรค์ จังหวัดชัยภูมิ
พ.ศ. 2556

มาตราส่วน 1 : 15,000
0 0.5 1 2 กิโลเมตร

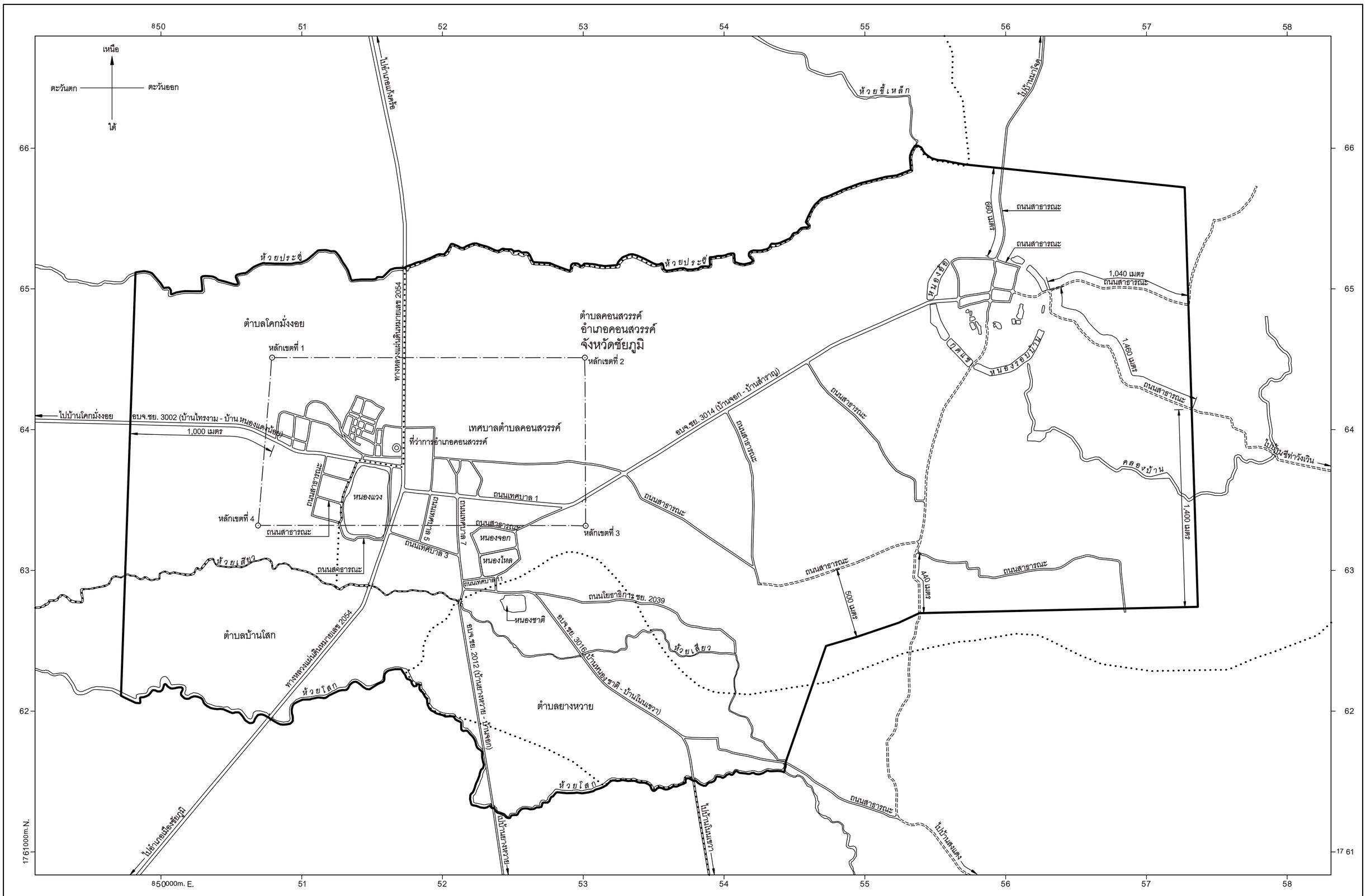

เครื่องหมาย

- แนวเขตผังเมืองรวม
- เขตตำบล เขตองค์การบริหารส่วนตำบล
- เขตเทศบาล
- ทางหลวง ถนน ซอย
- ถนนลูกรัง พื้นถนนอ่อน
- สะพาน
- แม่น้ำ คลอง ห้วย
- อ่างเก็บน้ำ หนอง บึง
- ที่ว่าการอำเภอ

ผังเมืองรวมชุมชนคอนสวรรค์ จังหวัดชัยภูมิ

(นายอนวัช สุวรรณเดช)
ผู้อำนวยการสำนักผังเมืองรวมและผังเมืองเฉพาะ

(นายมณฑล สุดประเสริฐ)
อธิบดีกรมโยธาธิการและผังเมือง

แผนผังกำหนดการใช้ประโยชน์ที่ดินตามที่ได้จำแนกประเภทท้ายกฎกระทรวง
ให้ใช้บังคับผังเมืองรวมชุมชนคอนสวรรค์ จังหวัดชัยภูมิ
พ.ศ. 2556

มาตราส่วน 1 : 15,000

0 0.5 1 2 กิโลเมตร

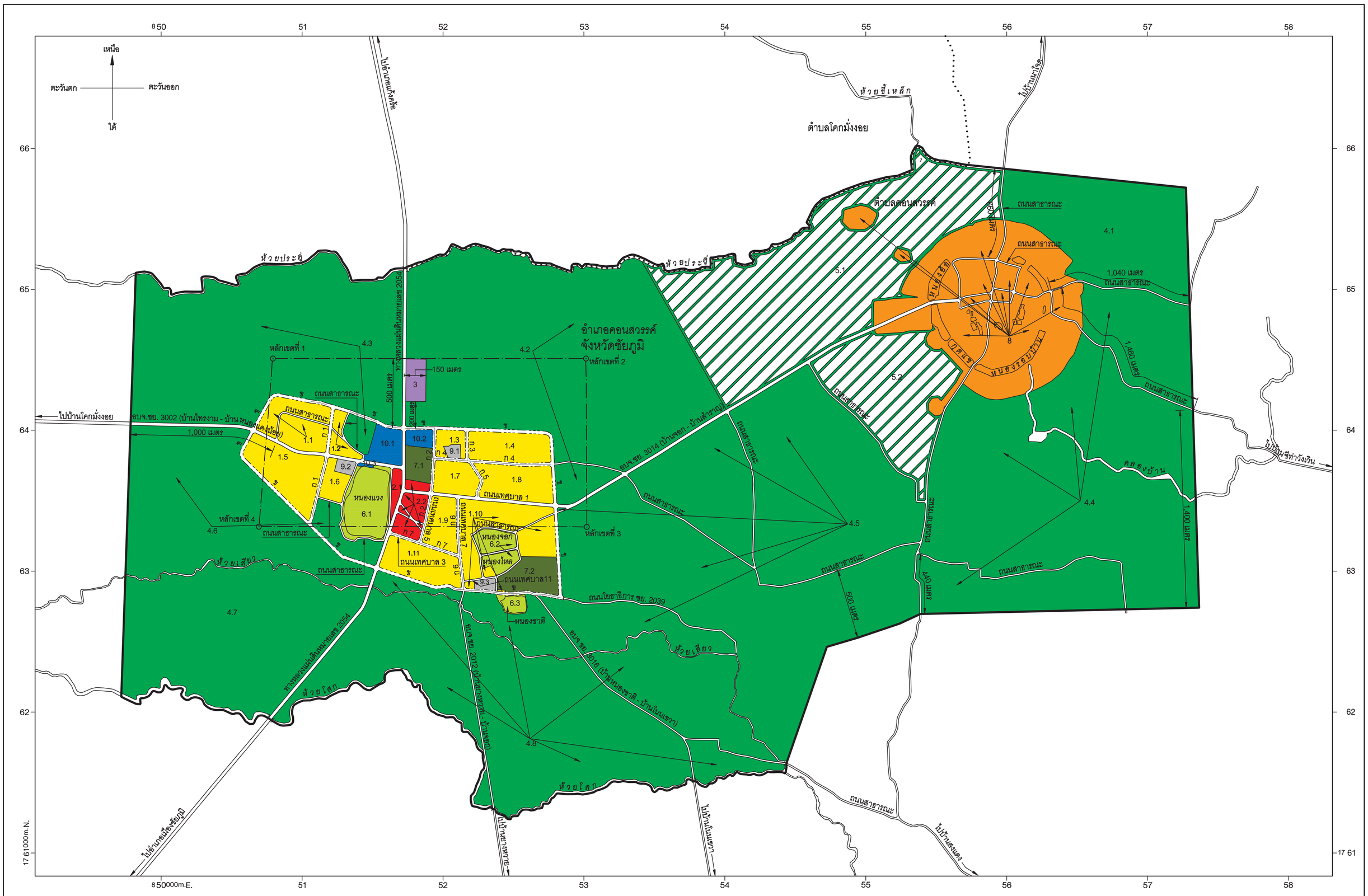

เครื่องหมาย

- แนวเขตผังเมืองรวม
- เขตตำบล เขตองค์การบริหารส่วนตำบล
- เขตเทศบาล
- ถนนเดิม
- ถนนเดิมขยาย
- ถนนโครงการ
- สะพาน
- แม่น้ำ คลอง ห้วย
- อ่างเก็บน้ำ หนอง บึง

1. เขตสีเหลือง	ที่ดินประเภทที่อยู่อาศัยหนาแน่นน้อย
2. เขตสีแดง	ที่ดินประเภทพาณิชยกรรมและที่อยู่อาศัยหนาแน่นมาก
3. เขตสีม่วงอ่อน	ที่ดินประเภทอุตสาหกรรมเฉพาะกิจ
4. เขตสีเขียว	ที่ดินประเภทชนบทและเกษตรกรรม
5. เขตสีขาวมีกรอบและเส้นแยงสีเขียว	ที่ดินประเภทอนุรักษ์ชนบทและเกษตรกรรม
6. เขตสีเขียวอ่อน	ที่ดินประเภทที่โล่งเพื่อนันทนาการและการรักษาคุณภาพสิ่งแวดล้อม
7. เขตสีเขียวมะกอก	ที่ดินประเภทสถาบันการศึกษา
8. เขตสีน้ำตาลอ่อน	ที่ดินประเภทอนุรักษ์เพื่อส่งเสริมเอกลักษณ์ศิลปวัฒนธรรมไทย
9. เขตสีเทาอ่อน	ที่ดินประเภทสถาบันศาสนา
10. เขตสีน้ำเงิน	ที่ดินประเภทสถาบันราชการ การสาธารณูปโภคและสาธารณูปการ

ผังเมืองรวมชุมชนคอนสวรรค์ จังหวัดชัยภูมิ

(นายอนวัช สุวรรณเดช)
ผู้อำนวยการสำนักผังเมืองรวมและผังเมืองเฉพาะ

(นายมณฑล สุดประเสริฐ)
อธิบดีกรมโยธาธิการและผังเมือง

รายการประกอบแผนผังกำหนดการใช้ประโยชน์ที่ดินตามที่ได้จำแนกประเภทท้ายกฎกระทรวง
ให้ใช้บังคับผังเมืองรวมชุมชนคอนสวรรค์ จังหวัดชัยภูมิ
พ.ศ. ๒๕๕๖

การใช้ประโยชน์ที่ดินให้เป็นไปตามแผนผังกำหนดการใช้ประโยชน์ที่ดินตามที่ได้จำแนกประเภทท้ายกฎกระทรวงตามที่กำหนดไว้ในข้อ ๖ คือ

๑. ที่ดินในบริเวณหมายเลข ๑.๑ ถึงหมายเลข ๑.๑๑ ที่กำหนดไว้เป็นสีเหลือง ให้เป็นที่ดินประเภทที่อยู่อาศัยหนาแน่นน้อย มีรายการดังต่อไปนี้

๑.๑ ด้านเหนือ จดถนนสาย ข ฟากใต้
ด้านตะวันออก จดถนนสาย ก ๑ ฟากตะวันตก
ด้านใต้ จดถนน อบจ.ชย. ๓๐๐๒ (บ้านไทรงาม - บ้านหนองแดงน้อย) ฟากเหนือ
ด้านตะวันตก จดถนนสาย ข ฟากตะวันออก

๑.๒ ด้านเหนือ จดถนนสาย ข ฟากใต้
ด้านตะวันออก จดถนนสาธารณะไม่ปรากฏชื่อ ฟากตะวันตก และฟากใต้
ด้านใต้ จดถนน อบจ.ชย. ๓๐๐๒ (บ้านไทรงาม - บ้านหนองแดงน้อย) ฟากเหนือ
ด้านตะวันตก จดถนนสาย ก ๑ ฟากตะวันออก

๑.๓ ด้านเหนือ จดถนนสาย ข ฟากใต้
ด้านตะวันออก จดถนนสาย ก ๓ ฟากตะวันตก
ด้านใต้ จดถนนสาย ก ๔ ฟากเหนือ และวัดภูมิรัตนาราม
ด้านตะวันตก จดถนนสาย ก ๒ ฟากตะวันออก

๑.๔ ด้านเหนือ จดถนนสาย ข ฟากใต้
ด้านตะวันออก จดถนนสาย ข ฟากตะวันตก
ด้านใต้ จดถนนสาย ก ๔ ฟากเหนือ
ด้านตะวันตก จดถนนสาย ก ๓ ฟากตะวันออก

๑.๕ ด้านเหนือ จดถนน อบจ.ชย. ๓๐๐๒ (บ้านไทรงาม - บ้านหนองแดงน้อย) ฟากใต้
ด้านตะวันออก จดถนนสาย ก ๑ ฟากตะวันตก

ด้านใต้ จดถนนสาย ข ฟากเหนือ

ด้านตะวันตก จดถนนสาย ข ฟากตะวันออก

๑.๖ ด้านเหนือ จดถนน อบจ.ชย. ๓๐๐๒ (บ้านไทรงาม - บ้านหนองแดงน้อย) ฟากใต้ และวัดเทพธรรมคุณ

ด้านตะวันออก จดถนนสาธารณะไม่ปรากฏชื่อ ฟากตะวันตก

ด้านใต้ จดถนนสาธารณะไม่ปรากฏชื่อ ฟากเหนือ

ด้านตะวันตก จดถนนสาย ก ๑ ฟากตะวันออก

๑.๗ ด้านเหนือ จดถนนสาย ก ๔ ฟากใต้

ด้านตะวันออก จดถนนสาย ก ๕ ฟากตะวันตก

ด้านใต้ จดถนนเทศบาล ๑ ฟากเหนือ

ด้านตะวันตก จดถนนสาย ก ๒ ฟากตะวันออก

๑.๘ ด้านเหนือ จดถนนสาย ก ๔ ฟากใต้

ด้านตะวันออก จดถนนสาย ข ฟากตะวันตก

ด้านใต้ จดถนนเทศบาล ๑ ฟากเหนือ

ด้านตะวันตก จดถนนสาย ก ๕ ฟากตะวันออก

๑.๙ ด้านเหนือ จดถนนเทศบาล ๑ ฟากใต้

ด้านตะวันออก จดถนนสาย ก ๖ ฟากตะวันตก

ด้านใต้ จดถนนสาย ก ๗ ฟากเหนือ

ด้านตะวันตก จดถนนสาย ก ๒ ฟากตะวันออก

๑.๑๐ ด้านเหนือ จดถนนเทศบาล ๑ ฟากใต้

ด้านตะวันออก จดถนนสาย ข ฟากตะวันตก

ด้านใต้ จดโรงเรียนคอนสวรรค์ ถนนสาธารณะไม่ปรากฏชื่อ ฟากตะวันออก ฟากเหนือ และฟากตะวันตก หนองจอก หนองไหล ถนนเทศบาล ๑๑ ฟากเหนือ ถนนสาย ข ฟากเหนือ และวัดโพธิ์

ด้านตะวันตก จดถนนสาย ก ๖ ฟากตะวันออก

๑.๑๑ ด้านเหนือ จดถนนสาย ก ๗ ฟากใต้

ด้านตะวันออก จดถนนสาย ก ๖ ฟากตะวันตก

ด้านใต้ จดถนนสาย ข ฟากเหนือ

ด้านตะวันตก จดทางหลวงแผ่นดินหมายเลข ๒๐๕๔ ฟากตะวันออก

๒. ที่ดินในบริเวณหมายเลข ๒.๑ และหมายเลข ๒.๒ ที่กำหนดไว้เป็นสีแดง ให้เป็นที่ดินประเภทพาณิชยกรรมและที่อยู่อาศัยหนาแน่นมาก มีรายการดังต่อไปนี้

๒.๑ ด้านเหนือ จดถนน อบจ.ชย. ๓๐๐๒ (บ้านไทรงาม - บ้านหนองแดงน้อย) ฟากใต้

ด้านตะวันออก จดทางหลวงแผ่นดินหมายเลข ๒๐๕๔ ฟากตะวันตก

ด้านตะวันตก จดถนนสาธารณะไม่ปรากฏชื่อ ฟากตะวันออก

๒.๒ ด้านเหนือ จดโรงเรียนชุมชนบ้านจอก (คอนสวรรค์วิทยากร)

ด้านตะวันออก จดถนนสาย ก ๒ ฟากตะวันตก

ด้านใต้ จดถนนสาย ก ๗ ฟากเหนือ

ด้านตะวันตก จดทางหลวงแผ่นดินหมายเลข ๒๐๕๔ ฟากตะวันออก

๓. ที่ดินในบริเวณหมายเลข ๓ ที่กำหนดไว้เป็นสีม่วงอ่อน ให้เป็นที่ดินประเภทอุตสาหกรรมเฉพาะกิจ มีรายการดังต่อไปนี้

ด้านเหนือ จดเส้นตั้งฉากกับทางหลวงแผ่นดินหมายเลข ๒๐๕๔ ฟากตะวันออก ที่จุดซึ่งอยู่ห่างจากถนนสาย ข บรรจบกับทางหลวงแผ่นดินหมายเลข ๒๐๕๔ ไปทางทิศเหนือ ตามแนวทางหลวงแผ่นดินหมายเลข ๒๐๕๔ เป็นระยะ ๕๐๐ เมตร

ด้านตะวันออก จดเส้นขนานระยะ ๑๕๐ เมตร กับศูนย์กลางทางหลวงแผ่นดินหมายเลข ๒๐๕๔

ด้านใต้ จดเส้นตั้งฉากกับทางหลวงแผ่นดินหมายเลข ๒๐๕๔ ฟากตะวันออก ที่จุดซึ่งอยู่ห่างจากถนนสาย ข บรรจบกับทางหลวงแผ่นดินหมายเลข ๒๐๕๔ ไปทางทิศเหนือ ตามแนวทางหลวงแผ่นดินหมายเลข ๒๐๕๔ เป็นระยะ ๒๐๐ เมตร

ด้านตะวันตก จดทางหลวงแผ่นดินหมายเลข ๒๐๕๔ ฟากตะวันออก

๔. ที่ดินในบริเวณหมายเลข ๔.๑ ถึงหมายเลข ๔.๘ ที่กำหนดไว้เป็นสีเขียว ให้เป็นที่ดินประเภทชนบทและเกษตรกรรม มีรายการดังต่อไปนี้

๔.๑ ด้านเหนือ จดแนวเขตผังเมืองรวมด้านเหนือ ซึ่งเป็นเส้นตั้งฉากกับถนนสาธารณะไม่ปรากฏชื่อ ฟากตะวันออก ที่จุดซึ่งอยู่ห่างจากถนนสาธารณะไม่ปรากฏชื่อบรรจบกับถนนสาธารณะไม่ปรากฏชื่อ ไปทางทิศเหนือ ตามแนวถนนสาธารณะไม่ปรากฏชื่อ เป็นระยะ ๖๖๐ เมตร

ด้านตะวันออก จดแนวเขตผังเมืองรวมด้านตะวันออก ซึ่งเป็นเส้นตรงที่ลากจากแนวเขตผังเมืองรวมด้านเหนือ ไปทางทิศใต้จนบรรจบกับถนนสาธารณะไม่ปรากฏชื่อ ที่จุดซึ่งอยู่ห่างจากถนนสาธารณะไม่ปรากฏชื่อบรรจบกับถนนสาธารณะไม่ปรากฏชื่อ ไปทางทิศตะวันออกเฉียงใต้ ตามแนวถนนสาธารณะไม่ปรากฏชื่อ เป็นระยะ ๑,๐๔๐ เมตร

ด้านใต้ จดถนนสาธารณะไม่ปรากฏชื่อ ฟากเหนือ

ด้านตะวันตก จดเขตโบราณสถานนครกาหลง และถนนสาธารณะไม่ปรากฏชื่อ ฟากตะวันออก

๔.๒ ด้านเหนือ จดห้วยประดู่ ฝั่งใต้

ด้านตะวันออก จดเส้นตั้งฉากกับถนน อบจ.ชย. ๓๐๑๔ (บ้านจอก - บ้านสำราญ) ที่จุดซึ่งถนน อบจ.ชย. ๓๐๑๔ (บ้านจอก- บ้านสำราญ) บรรจบกับถนนสาธารณะไม่ปรากฏชื่อ

ด้านใต้ จดถนน อบจ.ชย. ๓๐๑๔ (บ้านจอก - บ้านสำราญ) ฟากเหนือ และถนนสาย ข ฟากตะวันออก และฟากเหนือ

ด้านตะวันตก จดทางหลวงแผ่นดินหมายเลข ๒๐๕๔ ฟากตะวันออก เส้นตั้งฉากกับทางหลวงแผ่นดินหมายเลข ๒๐๕๔ ฟากตะวันออก ที่จุดซึ่งอยู่ห่างจากถนนสาย ข บรรจบกับทางหลวงแผ่นดินหมายเลข ๒๐๕๔ ไปทางทิศเหนือ ตามแนวทางหลวงแผ่นดินหมายเลข ๒๐๕๔ เป็นระยะ ๒๐๐ เมตร เส้นขนานระยะ ๑๕๐ เมตร กับศูนย์กลางทางหลวงแผ่นดินหมายเลข ๒๐๕๔ และเส้นตั้งฉากกับทางหลวงแผ่นดินหมายเลข ๒๐๕๔ ฟากตะวันออก ที่จุดซึ่งอยู่ห่างจากถนนสาย ข บรรจบกับทางหลวงแผ่นดินหมายเลข ๒๐๕๔ ไปทางทิศเหนือ ตามแนวทางหลวงแผ่นดินหมายเลข ๒๐๕๔ เป็นระยะ ๕๐๐ เมตร

๔.๓ ด้านเหนือ จดห้วยประดู่ ฝั่งใต้

ด้านตะวันออก จดทางหลวงแผ่นดินหมายเลข ๒๐๕๔ ฟากตะวันตก

ด้านใต้ จดถนนสาย ข ฟากเหนือและฟากตะวันตก สถานีตำรวจภูธรคอนสวรรค์ ที่ทำการไปรษณีย์คอนสวรรค์ สำนักงานที่ดินจังหวัดชัยภูมิ สาขาคอนสวรรค์ ที่ว่าการอำเภอคอนสวรรค์ สำนักงานสาธารณสุขอำเภอคอนสวรรค์ ถนนสาธารณะไม่ปรากฏชื่อ ฟากตะวันออก และถนน อบจ.ชย. ๓๐๐๒ (บ้านไทรงาม - บ้านหนองแดงน้อย) ฟากเหนือ

ด้านตะวันตก จดแนวเขตผังเมืองรวมด้านตะวันตก ซึ่งเป็นเส้นตั้งฉากกับถนน อบจ.ชย. ๓๐๐๒ (บ้านไทรงาม - บ้านหนองแดงน้อย) ฟากเหนือ ที่จุดซึ่งอยู่ห่างจากถนน อบจ.ชย. ๓๐๐๒ (บ้านไทรงาม - บ้านหนองแดงน้อย) บรรจบกับถนนสาธารณะไม่ปรากฏชื่อ

ไปทางทิศตะวันตก ตามแนวถนน อบจ.ชย. ๓๐๐๒ (บ้านไทรงาม - บ้านหนองแดงน้อย) เป็นระยะ ๑,๐๐๐ เมตร ไปทางทิศเหนือ จนบรรจบกับห้วยประดู่ ฝั่งใต้

๔.๔ ด้านเหนือ จดเขตโบราณสถานนครกาหลง และถนนสาธารณะไม่ปรากฏชื่อ ฟากใต้

ด้านตะวันออก จดแนวเขตผังเมืองรวมด้านตะวันออก ซึ่งเป็นเส้นตรงที่ลากจากถนนสาธารณะไม่ปรากฏชื่อ ฟากใต้ ที่จุดซึ่งอยู่ห่างจากถนนสาธารณะไม่ปรากฏชื่อ บรรจบกับถนนสาธารณะไม่ปรากฏชื่อ ไปทางทิศตะวันออกเฉียงใต้ ตามแนวถนนสาธารณะไม่ปรากฏชื่อ เป็นระยะ ๑,๐๔๐ เมตร ไปทางทิศตะวันออกเฉียงใต้ จนบรรจบกับถนนสาธารณะไม่ปรากฏชื่อ ที่จุดซึ่งอยู่ห่างจากถนนสาธารณะไม่ปรากฏชื่อ บรรจบกับถนนสาธารณะไม่ปรากฏชื่อ ไปทางทิศตะวันออกเฉียงใต้ ตามแนวถนนสาธารณะไม่ปรากฏชื่อ เป็นระยะ ๑,๔๖๐ เมตร ไปทางทิศตะวันออกเฉียงใต้ เป็นระยะ ๑,๔๐๐ เมตร จนบรรจบกับแนวเขตผังเมืองรวมด้านใต้ ซึ่งเป็นเส้นตั้งฉากกับถนนสาธารณะไม่ปรากฏชื่อ ฟากตะวันออก ที่จุดซึ่งอยู่ห่างจากถนนสาธารณะไม่ปรากฏชื่อ บรรจบกับถนนสาธารณะไม่ปรากฏชื่อ ไปทางทิศใต้ ตามแนวถนนสาธารณะไม่ปรากฏชื่อ เป็นระยะ ๔๔๐ เมตร

ด้านใต้ จดแนวเขตผังเมืองรวมด้านใต้ ซึ่งเป็นเส้นตั้งฉากกับถนนสาธารณะไม่ปรากฏชื่อ ฟากตะวันออก ที่จุดซึ่งอยู่ห่างจากถนนสาธารณะไม่ปรากฏชื่อ บรรจบกับถนนสาธารณะไม่ปรากฏชื่อ ไปทางทิศใต้ ตามแนวถนนสาธารณะไม่ปรากฏชื่อ เป็นระยะ ๔๔๐ เมตร

ด้านตะวันตก จดถนนสาธารณะไม่ปรากฏชื่อ ฟากตะวันออก

๔.๕ ด้านเหนือ จดถนนเทศบาล ๑ ฟากใต้ และถนน อบจ.ชย. ๓๐๑๔ (บ้านจอก - บ้านสำราญ) ฟากใต้

ด้านตะวันออก จดถนนสาธารณะไม่ปรากฏชื่อ ฟากตะวันตก

ด้านใต้ จดแนวเขตผังเมืองรวมด้านใต้ ซึ่งเป็นเส้นขนานระยะ ๕๐๐ เมตร กับศูนย์กลางถนนสาธารณะไม่ปรากฏชื่อ และเส้นตั้งฉากกับถนนสาธารณะไม่ปรากฏชื่อ ที่จุดซึ่งถนนสาธารณะไม่ปรากฏชื่อบรรจบกับห้วยเสียวน้อย ฝั่งตะวันออก และฝั่งเหนือ

ด้านตะวันตก จดห้วยเสียว ฝั่งตะวันออกและฝั่งเหนือ ถนน อบจ.ชย. ๓๐๑๖ (บ้านหนองชาติ - บ้านโนนเขวา) ฟากตะวันออก และถนนสาย ข ฟากใต้และฟากตะวันออก

๔.๖ ด้านเหนือ จดถนน อบจ.ชย. ๓๐๐๒ (บ้านไทรงาม - บ้านหนองแดงน้อย) ฟากใต้ ถนนสาย ข ฟากตะวันตกและฟากใต้ ถนนสาย ก ๑ ฟากตะวันออก และถนนสาธารณะไม่ปรากฏชื่อ ฟากใต้ และฟากตะวันตก

ด้านตะวันออก จดทางหลวงแผ่นดินหมายเลข ๒๐๕๔ ฟากตะวันตก

ด้านใต้ จดห้วยเสียว ฝั่งเหนือ

ด้านตะวันตก จดแนวเขตผังเมืองรวมด้านตะวันตก ซึ่งเป็นเส้นตั้งฉากกับถนน อบจ.ชย. ๓๐๐๒ (บ้านไทรงาม - บ้านหนองแดงน้อย) ฟากใต้ ที่จุดซึ่งถนน อบจ. ชย. ๓๐๐๒ (บ้านไทรงาม - บ้านหนองแดงน้อย) บรรจบกับถนนสาธารณะไม่ปรากฏชื่อ ไปทางทิศตะวันตก ตามแนวถนน อบจ.ชย. ๓๐๐๒ (บ้านไทรงาม - บ้านหนองแดงน้อย) เป็นระยะ ๑,๐๐๐ เมตร

๔.๗ ด้านเหนือ จดห้วยเสียว ฝั่งใต้

ด้านตะวันออก จดทางหลวงแผ่นดินหมายเลข ๒๐๕๔ ฟากตะวันตก

ด้านใต้ จดห้วยโสก ฝั่งเหนือ

ด้านตะวันตก จดแนวเขตผังเมืองรวมด้านตะวันตก ซึ่งเป็นเส้นตั้งฉากกับถนน อบจ.ชย. ๓๐๐๒ (บ้านไทรงาม - บ้านหนองแดงน้อย) ฟากใต้ ที่จุดซึ่งถนน อบจ. ชย. ๓๐๐๒ (บ้านไทรงาม - บ้านหนองแดงน้อย) บรรจบกับถนนสาธารณะไม่ปรากฏชื่อ ไปทางทิศตะวันตก ตามแนวถนน อบจ.ชย. ๓๐๐๒ (บ้านไทรงาม - บ้านหนองแดงน้อย) เป็นระยะ ๑,๐๐๐ เมตร

๔.๘ ด้านเหนือ จดถนนสาย ข ฟากใต้ และหนองชาติ

ด้านตะวันออก จดถนน อบจ.ชย. ๓๐๑๖ (บ้านหนองชาติ - บ้านโนนเขวา) ฟากตะวันตก และห้วยเสียว ฝั่งใต้ และฝั่งตะวันตก

ด้านใต้ จดห้วยโสก ฝั่งเหนือ และฝั่งตะวันออก

ด้านตะวันตก จดทางหลวงแผ่นดินหมายเลข ๒๐๕๔ ฟากตะวันออก

๕. ที่ดินในบริเวณหมายเลข ๕.๑ และหมายเลข ๕.๒ ที่กำหนดไว้เป็นสีขาวมีกรอบและเส้นทแยงสีเขียว ให้เป็นที่ดินประเภทอนุรักษ์ชนบทและเกษตรกรรม มีรายการดังต่อไปนี้

๕.๑ ด้านเหนือ จดห้วยประดู่ ฝั่งใต้ และแนวเขตผังเมืองรวมด้านเหนือ ซึ่งเป็นเส้นแบ่งเขตการปกครองระหว่างตำบลโคกมั่งงอยกับตำบลคอนสวรรค์ และเส้นตั้งฉากกับถนนสาธารณะไม่ปรากฏชื่อ ที่จุดซึ่งอยู่ห่างจากถนนสาธารณะไม่ปรากฏชื่อ บรรจบกับถนนสาธารณะไม่ปรากฏชื่อไปทางทิศเหนือ ตามแนวถนนสาธารณะไม่ปรากฏชื่อ เป็นระยะ ๖๖๐ เมตร

ด้านตะวันออก จดถนนสาธารณะไม่ปรากฏชื่อ ฟากตะวันตก และเขตโบราณสถานนครกาหลง

ด้านใต้ จดถนน อบจ.ชย. ๓๐๑๔ (บ้านจอก - บ้านสำราญ) ฟากเหนือ

ด้านตะวันตก จดเส้นตั้งฉากกับถนน อบจ.ชย. ๓๐๑๔ (บ้านจอก - บ้านสำราญ) ฟากเหนือ ที่จุดซึ่งถนนสาธารณะไม่ปรากฏชื่อ บรรจบกับถนน อบจ.ชย. ๓๐๑๔ (บ้านจอก - บ้านสำราญ)

๕.๒ ด้านเหนือ จดถนน อบจ.ชย. ๓๐๑๔ (บ้านจอก - บ้านสำราญ) ฟากใต้ และเขตโบราณสถานนครกาหลง

ด้านตะวันออก จดเขตโบราณสถานนครกาหลง และถนนสาธารณะไม่ปรากฏชื่อ ฟากตะวันตก

ด้านตะวันตก จดถนนสาธารณะไม่ปรากฏชื่อ ฟากเหนือ และฟากตะวันออก

๖. ที่ดินในบริเวณหมายเลข ๖.๑ ถึงหมายเลข ๖.๓ ที่กำหนดไว้เป็นสีเขียวอ่อน ให้เป็นที่ดินประเภทที่โล่งเพื่อนันทนาการและการรักษาคุณภาพสิ่งแวดล้อม มีรายการดังต่อไปนี้

๖.๑ หนองแวง

๖.๒ หนองจอก หนองไหล

๖.๓ หนองชาติ

๗. ที่ดินในบริเวณหมายเลข ๗.๑ และหมายเลข ๗.๒ ที่กำหนดไว้เป็นสีเขียวมะกอก ให้เป็นที่ดินประเภทสถาบันการศึกษา มีรายการดังต่อไปนี้

๗.๑ โรงเรียนชุมชนบ้านจอก (คอนสวรรค์วิทยากร)

๗.๒ โรงเรียนคอนสวรรค์

๘. ที่ดินในบริเวณหมายเลข ๘ ที่กำหนดไว้เป็นสีน้ำตาลอ่อน ให้เป็นที่ดินประเภทอนุรักษ์เพื่อส่งเสริมเอกลักษณ์ศิลปวัฒนธรรมไทย คือ เขตโบราณสถานนครกาหลง

๙. ที่ดินในบริเวณหมายเลข ๙.๑ ถึงหมายเลข ๙.๓ ที่กำหนดไว้เป็นสีเทาอ่อน ให้เป็นที่ดินประเภทสถาบันศาสนา มีรายการดังต่อไปนี้

๙.๑ วัดภูมิรัตนาราม

๙.๒ วัดเทพธรรมคุณ

๙.๓ วัดโพธิ์

๑๐. ที่ดินในบริเวณหมายเลข ๑๐.๑ ถึงหมายเลข ๑๐.๓ ที่กำหนดไว้เป็นสีน้ำเงิน ให้เป็นที่ดินประเภทสถาบันราชการ การสาธารณูปโภคและสาธารณูปการ มีรายการดังต่อไปนี้

๑๐.๑ สถานีตำรวจภูธรคอนสวรรค์ ที่ทำการไปรษณีย์คอนสวรรค์ สำนักงานที่ดินจังหวัดชัยภูมิสาขาคอนสวรรค์ ที่ว่าการอำเภอคอนสวรรค์ สำนักงานสาธารณสุขอำเภอคอนสวรรค์

๑๐.๒ โรงพยาบาลคอนสวรรค์

๑๐.๓ สำนักงานเทศบาลตำบลคอนสวรรค์

แผนผังแสดงโครงการคมนาคมและขนส่งท้ายกฎกระทรวง
ให้ใช้บังคับผังเมืองรวมชุมชนคอนสวรรค์ จังหวัดชัยภูมิ
พ.ศ. 2556

มาตราส่วน 1:15,000

0 0.5 1 2 กิโลเมตร

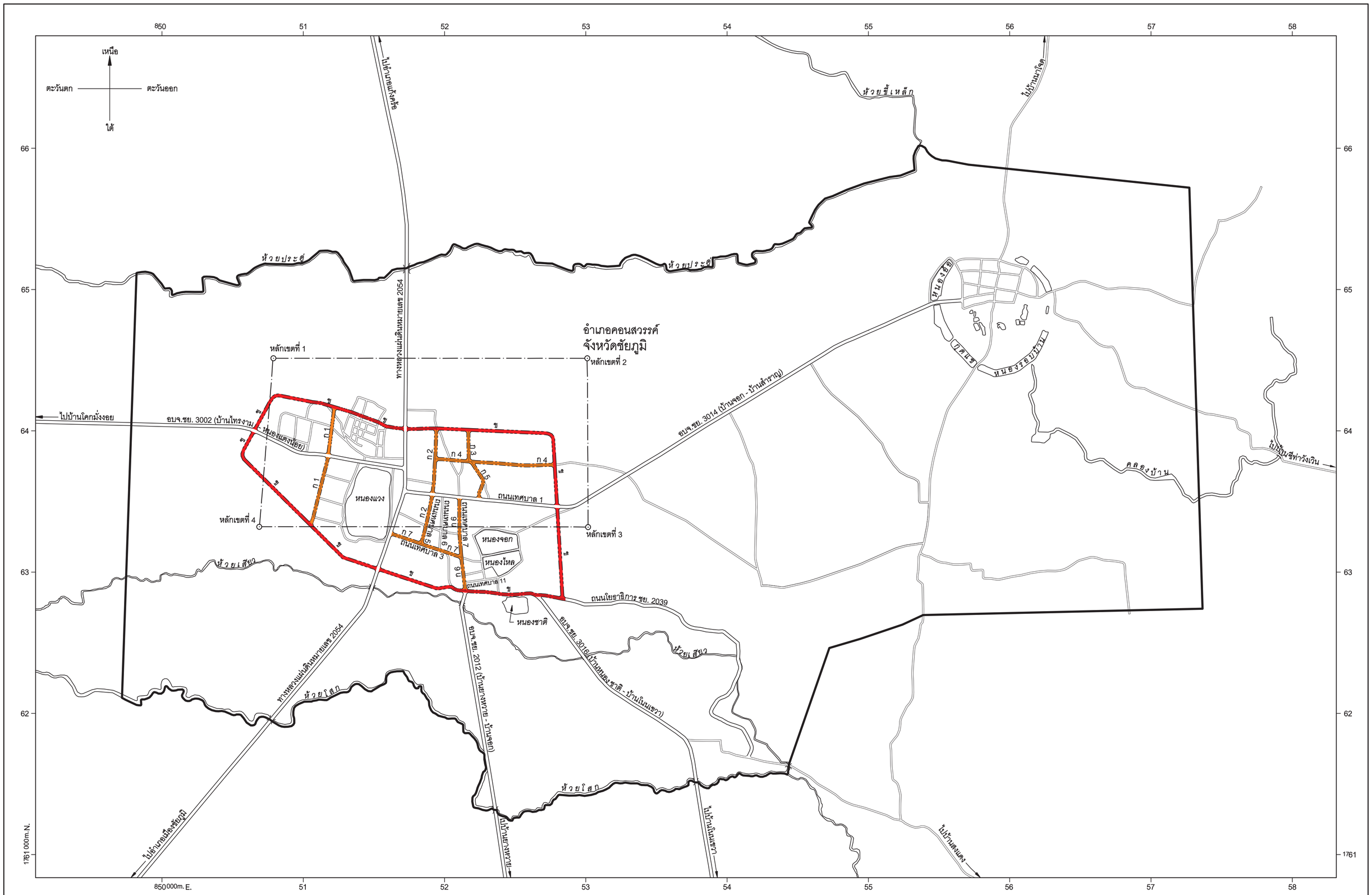

เครื่องหมาย

- แนวเขตผังเมืองรวม
- เขตเทศบาล
- ถนนเดิม
- ถนนเดิมขยาย
- ถนนโครงการ
- สะพาน
- แม่น้ำ คลอง ห้วย
- อ่างเก็บน้ำ หนอง บึง

ความกว้างของเขตทาง

- ก ขนาดเขตทาง 12.00 เมตร
- ข ขนาดเขตทาง 16.00 เมตร

ผังเมืองรวมชุมชนคอนสวรรค์ จังหวัดชัยภูมิ

(นายประสงค์ แผ่สุวรรณ)
ผู้อำนวยการสำนักวิศวกรรมการผังเมือง

(นายมณฑล สุดประเสริฐ)
อธิบดีกรมโยธาธิการและผังเมือง

รายการประกอบแผนผังแสดงโครงการคมนาคมและขนส่งท้ายกฎกระทรวง
ให้ใช้บังคับผังเมืองรวมชุมชนคอนสวรรค์ จังหวัดชัยภูมิ
พ.ศ. ๒๕๕๖

ถนนตามแผนผังแสดงโครงการคมนาคมและขนส่ง แบ่งออกเป็น ๒ ขนาด คือ

๑. ถนนแบบ ก ขนาดเขตทาง ๑๒.๐๐ เมตร จำนวน ๗ สาย ดังนี้

ถนนสาย ก ๑ เป็นถนนเดิมไม่ปรากฏชื่อกำหนดให้ขยายเขตทาง และถนนโครงการกำหนดให้ก่อสร้างใหม่ เริ่มต้นจากถนนสาย ข ที่บริเวณห่างจากถนนสาย ข บรรจบกับทางหลวงแผ่นดินหมายเลข ๒๐๕๔ ไปทางทิศตะวันตกเฉียงเหนือตามแนวถนนสาย ข ระยะประมาณ ๕๒๐ เมตร ไปทางทิศตะวันตกเฉียงใต้ระยะประมาณ ๓๔๐ เมตร ตัดกับถนน อบจ.ชย. ๓๐๐๒ (บ้านไทรงาม - บ้านหนองแดงน้อย) ที่บริเวณถนน อบจ.ชย. ๓๐๐๒ (บ้านไทรงาม - บ้านหนองแดงน้อย) บรรจบกับถนนไม่ปรากฏชื่อ ไปทางทิศตะวันตกเฉียงใต้ตามแนวถนนเดิมระยะประมาณ ๔๔๐ เมตร ไปทางทิศตะวันตกเฉียงใต้ระยะประมาณ ๖๐ เมตร จนบรรจบกับถนนสาย ข ที่บริเวณห่างจาก ถนนสาย ข บรรจบกับทางหลวงแผ่นดินหมายเลข ๒๐๕๔ ไปทางทิศตะวันตกเฉียงเหนือตามแนวถนนสาย ข ระยะประมาณ ๕๗๐ เมตร

ถนนสาย ก ๒ เป็นถนนเดิมกำหนดให้ขยายเขตทาง คือ ถนนเดิมไม่ปรากฏชื่อ และถนนเทศบาล ๕ เริ่มต้นจากถนนไม่ปรากฏชื่อ (ถนนสาย ข) ไปทางทิศตะวันตกเฉียงใต้ตามแนวถนนไม่ปรากฏชื่อ ตัดกับถนนเทศบาล ๑ ไปทางทิศตะวันตกเฉียงใต้ตามแนวถนนเทศบาล ๕ จนบรรจบกับถนนเทศบาล ๓ (ถนนสาย ก ๗)

ถนนสาย ก ๓ เป็นถนนเดิมกำหนดให้ขยายเขตทาง คือ ถนนเดิมไม่ปรากฏชื่อเริ่มต้นจากถนนเดิมไม่ปรากฏชื่อ (ถนนสาย ก ๔) ไปทางทิศเหนือตามแนวถนนเดิมระยะประมาณ ๒๓๐ เมตร จนบรรจบกับถนนสาย ข

ถนนสาย ก ๔ เป็นถนนเดิมกำหนดให้ขยายเขตทาง คือ ถนนเดิมไม่ปรากฏชื่อ เริ่มต้นจากถนนเดิมไม่ปรากฏชื่อ (ถนนสาย ก ๒) ไปทางทิศตะวันออกเฉียงใต้ตามแนวถนนเดิมไม่ปรากฏชื่อระยะประมาณ ๘๔๐ เมตร จนบรรจบกับถนนสาย ข

ถนนสาย ก ๕ เป็นถนนเดิมกำหนดให้ขยายเขตทาง คือ ถนนเดิมไม่ปรากฏชื่อ เริ่มต้นจากถนนเดิมไม่ปรากฏชื่อ (ถนนสาย ก ๔) ไปทางทิศตะวันออกเฉียงใต้ และทิศตะวันตกเฉียงใต้ ตามแนวถนนเดิมไม่ปรากฏชื่อจนบรรจบกับถนนเทศบาล ๑

ถนนสาย ก ๖ เป็นถนนเดิมกำหนดให้ขยายเขตทาง คือ ถนนเทศบาล ๗ เริ่มต้นจากถนนเทศบาล ๑ ไปทางทิศใต้และทิศตะวันออกเฉียงใต้ตามแนวถนนเดิม จนบรรจบกับถนนเดิมไม่ปรากฏชื่อ (ถนนสาย ข)

ถนนสาย ก ๗ เป็นถนนเดิมกำหนดให้ขยายเขตทาง คือ ถนนเทศบาล ๓ เริ่มต้นจากทางหลวงแผ่นดินหมายเลข ๒๐๕๔ ไปทางทิศตะวันออกเฉียงใต้ตามแนวถนนเดิมจนบรรจบกับถนนเทศบาล ๗ (ถนนสาย ก ๖)

๒. ถนนแบบ ข ขนาดเขตทาง ๑๖.๐๐ เมตร จำนวน ๑ สาย ดังนี้

ถนนสาย ข เป็นถนนเดิมกำหนดให้ขยายเขตทาง คือ ถนนเดิมไม่ปรากฏชื่อ ถนนโยธาธิการ ชย. ๒๐๓๙ และถนนโครงการกำหนดให้ก่อสร้างใหม่ เริ่มต้นจากทางหลวงแผ่นดินหมายเลข ๒๐๕๔ ไปทางทิศตะวันออกตามแนวถนนเดิมไม่ปรากฏชื่อระยะประมาณ ๒๓๐ เมตร ไปทางทิศตะวันออก ระยะประมาณ ๒๓๐ เมตร บรรจบกับถนนเดิมไม่ปรากฏชื่อ (ถนนสาย ก ๓) ที่บริเวณห่างจากถนนเดิมไม่ปรากฏชื่อ (ถนนสาย ก ๓) บรรจบกับถนนไม่ปรากฏชื่อ (ถนนสาย ก ๔) ไปทางทิศตะวันตกเฉียงเหนือตามแนวถนนเดิมไม่ปรากฏชื่อ (ถนนสาย ก ๓) ระยะประมาณ ๒๓๐ เมตร ไปทางทิศตะวันออก ระยะประมาณ ๕๕๐ เมตร ไปทางทิศตะวันออกเฉียงใต้ ระยะประมาณ ๒๒๐ เมตร ตัดกับถนนเดิมไม่ปรากฏชื่อ (ถนนสาย ก ๔) ที่บริเวณห่างจากถนนเดิมไม่ปรากฏชื่อ (ถนนสาย ก ๔) บรรจบกับถนนเดิมไม่ปรากฏชื่อ (ถนนสาย ก ๕) ไปทางทิศตะวันออกเฉียงใต้ ตามแนวถนนเดิมไม่ปรากฏชื่อ (ถนนสาย ก ๔) ระยะประมาณ ๕๖๐ เมตร ไปทางทิศตะวันออกเฉียงใต้ ระยะประมาณ ๒๙๐ เมตร บรรจบกับถนนเทศบาล ๑ ที่บริเวณห่างจาก ถนนเทศบาล ๑ บรรจบกับถนนเทศบาล ๗ (ถนนสาย ก ๖) ไปทางทิศตะวันออกเฉียงใต้ตามแนวถนนเทศบาล ๑ ระยะประมาณ ๗๐๐ เมตร ไปทางทิศตะวันออกเฉียงใต้ ระยะประมาณ ๖๕๐ เมตร บรรจบกับถนนโยธาธิการ ชย. ๒๐๓๙ ที่บริเวณห่างจากถนนโยธาธิการ ชย. ๒๐๓๙ บรรจบกับถนน อบจ.ชย ๓๐๑๖ (บ้านหนองชาติ - บ้านโนนเขวา) ไปทางทิศตะวันออกเฉียงใต้ตามแนวถนนโยธาธิการ ชย. ๒๐๓๙ ระยะประมาณ ๑๕๐ เมตร ไปทางทิศตะวันตกเฉียงเหนือตามแนวถนนโยธาธิการ ชย. ๒๐๓๙ บรรจบกับถนน อบจ.ชย. ๓๐๑๖ (บ้านหนองชาติ - บ้านโนนเขวา) ไปทางทิศตะวันตกเฉียงเหนือตามแนวถนนเดิมไม่ปรากฏชื่อ ระยะประมาณ ๖๑๐ เมตร ไปทางทิศตะวันตกเฉียงใต้ระยะประมาณ ๑๒๐ เมตร ไปทางทิศตะวันตกเฉียงเหนือระยะประมาณ ๔๕๐ เมตร ตัดกับทางหลวงแผ่นดินหมายเลข ๒๐๕๔ ที่บริเวณห่างจากทางหลวงแผ่นดินหมายเลข ๒๐๕๔ บรรจบกับถนนเทศบาล ๓ (ถนนสาย ก ๗) ไปทางทิศตะวันตกเฉียงใต้ตามแนวทางหลวงแผ่นดินหมายเลข ๒๐๕๔ ระยะประมาณ ๒๗๐ เมตร ไปทางทิศตะวันตกเฉียงเหนือระยะประมาณ ๕๗๐ เมตร บรรจบกับถนนสาย ก ๑ ที่บริเวณห่างจากถนนสาย ก ๑ บรรจบกับถนน อบจ.ชย. ๓๐๐๒ (บ้านไทรงาม - บ้านหนองแดงน้อย) ไปทางทิศตะวันตกเฉียงใต้ ตามแนวถนนสาย ก ๑ ระยะประมาณ ๕๐๐ เมตร ไปทางทิศตะวันตกเฉียงเหนือระยะประมาณ ๗๐๐ เมตร ไปทางทิศตะวันออกเฉียงเหนือระยะประมาณ ๑๖๐ เมตร ตัดกับถนน อบจ.ชย. ๓๐๐๒ (บ้านไทรงาม - บ้านหนองแดงน้อย) ที่บริเวณห่างจากถนน อบจ.ชย. ๓๐๐๒ (บ้านไทรงาม - บ้านหนองแดงน้อย) บรรจบกับถนนเดิมไม่ปรากฏชื่อ (ถนนสาย ก ๑) ไปทางทิศตะวันตกเฉียงเหนือ ตามแนวถนน อบจ.ชย. ๓๐๐๒ (บ้านไทรงาม - บ้านหนองแดงน้อย) ระยะประมาณ ๕๘๐ เมตร ไปทางทิศตะวันออกเฉียงเหนือระยะประมาณ ๓๐๐ เมตร ไปทางทิศตะวันออกเฉียงใต้ ระยะประมาณ ๒๕๐ เมตร บรรจบกับถนนเดิมไม่ปรากฏชื่อ ไปทางทิศตะวันออกเฉียงใต้ตามแนวถนนเดิมไม่ปรากฏชื่อ ระยะประมาณ ๑๐๐ เมตร ไปทางทิศตะวันออกเฉียงใต้ระยะประมาณ ๕๐ เมตร บรรจบกับถนนสาย ก ๑ ที่บริเวณห่างจากถนนสาย ก ๑ บรรจบกับถนน อบจ.ชย. ๓๐๐๒ (บ้านไทรงาม - บ้านหนองแดงน้อย) ไปทางทิศตะวันออกเฉียงเหนือ ตามแนวถนนสาย ก ๑ ระยะประมาณ ๓๔๐ เมตร ไปทางทิศตะวันออกเฉียงใต้ระยะประมาณ ๑๒๐ เมตร บรรจบกับถนนเดิมไม่ปรากฏชื่อ ไปทางทิศตะวันออกเฉียงใต้ตามแนวถนนเดิมไม่ปรากฏชื่อระยะประมาณ ๒๐๐ เมตร ไปทางทิศตะวันออกเฉียงใต้ระยะประมาณ ๗๐ เมตร บรรจบกับถนนเดิมไม่ปรากฏชื่อ ไปทางทิศตะวันออกเฉียงใต้ตามแนวถนนเดิมไม่ปรากฏชื่อ จนบรรจบกับทางหลวงแผ่นดินหมายเลข ๒๐๕๔