

เล่ม ๘๓ ตอนที่ ๑๐๒ ราชกิจจานุเบกษา ๑๕ พฤศจิกายน ๒๕๐๕

เทศบัญญัติของเทศบาลนครกรุงเทพ
เรื่อง กำหนดบริเวณซึ่งอาคารบางชนิดจะปลูกสร้างขึ้นมิได้
(ฉบับที่ ๘) พ.ศ. ๒๕๐๕

อาศัยอำนาจตามความในมาตรา ๑๕ แห่งพระราชบัญญัติควบคุมการก่อสร้างอาคาร พุทธศักราช ๒๔๗๕ มาตรา ๗๕ แห่งพระราชบัญญัติเทศบาล พ.ศ. ๒๔๘๖ และพระราชกฤษฎีกากำหนดให้เทศบาลนครกรุงเทพและเทศบาลนครธนบุรีอยู่ในความควบคุมดูแลของกระทรวงมหาดไทย พ.ศ. ๒๕๐๒ เทศบาลนครกรุงเทพออกเทศบัญญัติไว้โดยคำแนะนำและยินยอมของสภาเทศบาลนครกรุงเทพ และโดยอนุมัติของรัฐมนตรีว่าการกระทรวงมหาดไทย ดังต่อไปนี้

ข้อ ๑ เทศบัญญัตินี้ให้เรียกว่า “เทศบัญญัติเรื่องกำหนดบริเวณซึ่งอาคารบางชนิดจะปลูกสร้างขึ้นมิได้ (ฉบับที่ ๘) พ.ศ. ๒๕๐๕”

ข้อ ๒ ให้ใช้เทศบัญญัตินี้ตั้งแต่วันถัดจากวันประกาศในราชกิจจานุเบกษาเป็นต้นไป

ข้อ ๓ ให้กำหนดบริเวณภายในระยะ ๑๔.๐๐ เมตร จากเขตถนนหรืออุษยาทังสองฟาก ตั้งแต่ทางแยกตัดกับถนนราช

เล่ม ๘๓ ตอนที่ ๑๐๒ ราชกิจจานุเบกษา ๑๕ พฤศจิกายน ๒๕๐๕

ปรารถนาไปทางทิศตะวันตกจนถึงแยกตัดกับถนนพระรามที่ ๖ ตามแผนที่ท้ายเทศบัญญัตินี้ เป็นบริเวณซึ่งอาคารบางชนิด ดังต่อไปนี้จะปลูกสร้างขึ้นมิได้

- (๑) ห้องแถว
- (๒) ตึกแถว
- (๓) อาคารพาณิชย์
- (๔) อาคารสาธารณะ
- (๕) โรงงานอุตสาหกรรม
- (๖) โรง
- (๗) กระโจม
- (๘) เเพิง
- (๙) อาคารแฝงลอย
- (๑๐) รั้วหรืออาคารที่พังกาศัยหรือส่วนของอาคารที่

พังกาศัย ซึ่งมีได้ประกอบด้วยวัตถุทนไฟเป็นส่วนใหญ่

ข้อ ๔ อาคารซึ่งสร้างมาก่อนและขัดกับข้อ ๓ แห่งเทศบัญญัตินี้ห้ามทำการต่อเติม ขยาย ดัดแปลงหรือแปลงอาคารที่พังกาศัยเป็นอาคารเพื่อประโยชน์อย่างอื่น เว้นแต่การดัดแปลงเพื่อความเป็นระเบียบเรียบร้อยและสวยงาม หรือการต่อเติม ขยาย โดยมีเหตุผลอันสมควรเกี่ยวกับหลักวิชาการ

เล่ม ๘๓ ตอนที่ ๑๐๒ ราชกิจจานุเบกษา ๑๕ พฤศจิกายน ๒๕๐๕

ผังเมือง คณะเทศมนตรีจะได้พิจารณาอนุญาตตามความ
เหมาะสม

ข้อ ๕ ให้นายกเทศมนตรีนครกรุงเทพ มีหน้าที่รักษาการ
ให้เป็นไปตามเทศบัญญัตินี้

ประกาศ ณ วันที่ ๑๖ กันยายน พ.ศ. ๒๕๐๕

ชำนาญ ยุวบูรณ์

นายกเทศมนตรีนครกรุงเทพ

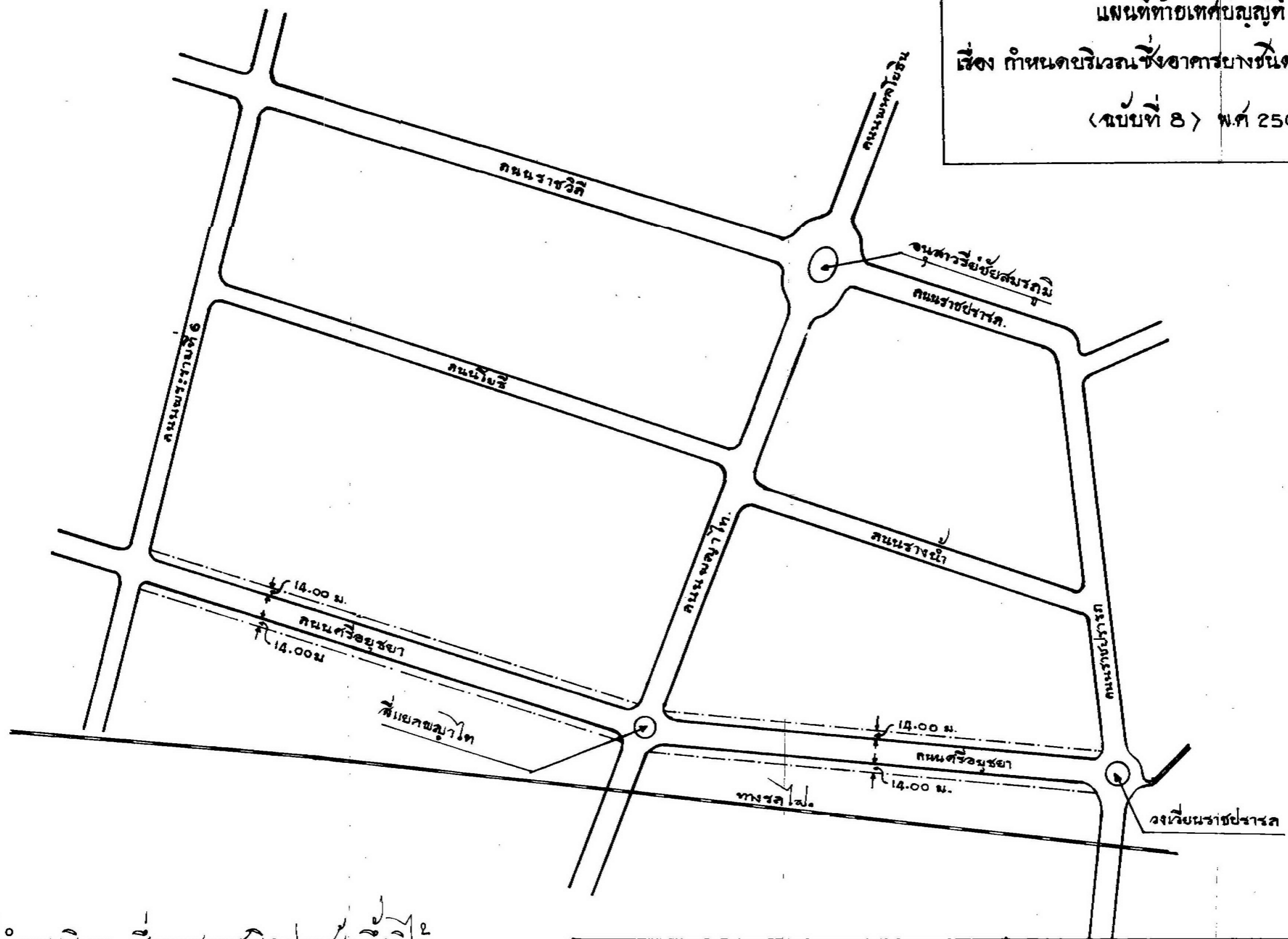
อนุมัติ

ท. แรงขำ





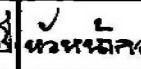



รัฐมนตรีช่วยว่าการ ฯ ทำการแทน

รัฐมนตรีว่าการกระทรวงมหาดไทย

แผนที่ท้ายเทศบัญญัติ
 เรื่อง กำหนดบริเวณซึ่งอาคารบางชนิดจะปลูกสร้างขมิได้
 (ฉบับที่ 8) พ.ศ. 2509



แผนที่กำหนดบริเวณ ซึ่งอาคารบางชนิด ปลูกสร้างขมิได้.
 ภายในระยะวัด 14.00 เมตร จากเขตถนนศรีอยุธยา
 ตั้งแต่ถนนราชปรารภ ถึงถนนพชรราชวิถี 6.

 แผนที่แสดงแนวถนนศรีอยุธยา แผนกวางผังเมือง กองผังเมือง ฝ่ายการโยธา เทศบาลนครกรุงเทพฯ มาตราส่วน 1:2,000	วันที่ 15 เม.ย. ๐๙.	เลขที่ 3/2509
	ผู้จัดทำ 	หัวหน้าแผนก 
ผู้เขียน 	หัวหน้ากอง 	
สถาปนิก 		
ผู้ตรวจ 	อนุมัติโดย 